LIBRARY
WEATHER BUREAU
P/Room
81
case 13
49277



Room 81
case 13
49277

# VÄDERLEKSRAPPORT UTGIVEN AV STATENS METEOROLOGISK-HYDROGRAFISKA ANSTALT, STOCKHOLM

*Iakttagelser gjorda kl. 8 f. m. medeleuropeisk tid, därest ej annat särskilt angives.*

| Station: | Luft-tryck mm | Tendens mm | Vind Beaufort | Väder-lek | Temperatur i dag | Temperatur normal | Temperatur lägsta sista natten | Rel. fukt. % | Moln nedre | Moln övre | Väderl. sedan kl. 19 | Nederbördens början | Nederbördens slut | Nederbördens mängd i mm kl. 8—8 |
|---|---|---|---|---|---|---|---|---|---|---|---|---|---|---|
| Karesuando | 765.1 | | 02 | S | -6 | -8.4 | -8 | 85 | N10 | | TM | 06 | 08 | mgf |
| Abisko | 630 | +0.5 | SV2 | NM | -6 | | -13 | 75 | S2 Sc7 | | TM | | | 0 |
| Kiruna | 637 | +0.7 | NV1 | NM | -6 | | -13 | 85 | Sc9 | | K | | | 0 |
| Luossa | 636 | +0.1 | S03 | K | -23 | | -23 | 85 | | | K | | | 0 |
| Gällivare | 650 | 0 | 01 | K | -14 | -6.0 | -19 | 85 | | | K | | | 0 |
| Kvikkjokk | 642 | | SV4 | NM | -12 | -2.6 | -16 | | Sc9 | | M | | | 0 |
| Haparanda | 631 | +1.0 | - 0 | NM | -6 | -5.6 | -13 | 92 | C7 | Ci2 | TM | | | 0 |
| Boden | | | N1 | NM | -13 | | -14 | | Fs3 | Ci4 | TM | | | 0 |
| Stensele | 616 | 0 | - 0 | NM | -2 | -5.6 | -10 | 92 | S4 | C3 | TM | | | 0 |
| Gäddede | 598 | | S1 | KM | -1 | -3.1 | -5 | 92 | C1 | Ci5 | TM | | | 0 |
| Bjuröklubb | 636 | 0 | S03 | NM | -5 | | | | Sc4 | Ci4 | TM | | | 0 |
| Holmögadd | 643 | | S2 | M | -28 | | | | Sc10 | | M | | | 0 |
| Storlien | 603 | +0.5 | NN02 | NK | 0 | -3.4 | -2 | 85 | | Ci2 | K | | | 0 |
| Östersund | 611 | +0.5 | S02 | NK | 0 | -3.1 | -2 | 75 | | Ci5 Ci4 | TM | | | 0 |
| Härnösand | 627 | +0.5 | - 0 | D | -1 | -1.9 | | 92 | S10 | | TT | | | 0 |
| Bremö | 626 | 0 | S1 | NM | -1 | | | | S7 | | TT | | | 0 |
| Sveg | 612 | | 00 | K | -7 | -3.0 | -11 | 85 | | | K | | | 0 |
| Bjuråker | 630 | | - 0 | T | -4 | | -7 | 97 | Sc10 | | M | | | 0 |
| Särna | 608 | +0.5 | - 0 | T | -8 | -5.0 | -12 | 92 | S10 | | TM | | | 0 |
| Falun | 620 | 0 | - 0 | KM | -3 | -1.7 | -5 | 85 | | Ci5 Ci6 | TM | | | 0 |
| Knon | 611 | | NNV1 | NM | -3 | | -7 | 85 | | Ci8 | TM | | | 0 |
| Uppsala | 603 | -0.4 | N02 | M | -1 | -0.6 | -3 | 92 | N10 | | M | | | 0 |
| Karlstad | 601 | 0 | N01 | KM | -2 | -0.3 | -4 | 85 | | Ci6 | TM | | | 0 |
| STHLM kl. 21 i går | 625 | | 01 | K | -0.5 | +0.1 | | | | | | | | |
| Stockholm | 597 | -0.5 | N03 | M | -1 | +0.2 | -2 | 85 | N10 | | M | | | 0 |
| Landsort | 596 | -0.3 | N05 | M | 0.0 | | | | N10 | | TM | | | 0 |
| Västerås | 605 | | NN05 | M | -2 | | -3 | 92 | S10 | | TM | | | 0 |
| Örebro | 602 | | N04 | M | -1 | | -4 | 85 | x | x | K | | | 0 |
| Linköping | 585 | -0.5 | NN05 | S | -1 | | -2 | 92 | N3 Sc7 | | TM | 07 | | mgf |
| Skara | 591 | | N02 | M | -1 | | -3 | 92 | S10 | | TM | | | 0 |
| Vänersborg | 587 | | NN02 | KM | +1 | | -2 | 75 | Fs3 | Ci5 Ci6 | TM | | | 0 |
| Jönköping | 585 | 0 | NN01 | M | 0 | +0.8 | -1 | 85 | S10 | | TM | | | 0 |
| Västervik | 578 | | N04 | S | +1 | | 0 | 92 | N10 | | S | 03 | 08 | 1 |
| Göteborg | 577 | | - 0 | KM | +1 | +2.2 | -1 | 75 | | Ci5 | TM | | | 0 |
| Borås | | 0.0 | 02 | NM | | +0.3 | | | Sc9 | | TM | | | |
| G. Sandön | 580 | -0.5 | 03 | S | +0.5 | | | | N10 | | S | 03 | 08 | 2 |
| Visby | 570 | -0.5 | N01 | M | 0 | +1.6 | | 92 | N10 | | S | 02 | | 3 |
| Hoburg | 565 | | ON02 | M | +0.4 | | | | N10 | | S | 22 | 05 | 3 |
| Ölands n. u. | 583 | 0 | ON06 | RS | +1 | | | | N10 | | S | 01 | | 2 |
| Växjö | 570 | | N04 | M | +1 | | -2 | 85 | N10 | | S | x | x | 0.1 |
| Halmstad | 573 | | N01 | NM | +1 | +2.1 | -1 | 85 | Sc2 | Ci6 | TM | | | 0 |
| Kalmar | 565 | -0.5 | N04 | RS | +1 | | | 92 | N8 | Ci2 | S | x | | 2 |
| Karlshamn | 572 | -0.5 | N03 | M | +1 | +2.0 | | 85 | N10 | | TM | | | 0 |
| Malmö | 572 | 0 | N03 | M | +1 | | -1 | 85 | Sc10 | | M | | | 0 |
| Ystad | 561 | -0.3 | 02 | M | +2.0 | +2.5 | | 85 | Fc10 | | M | | | 0 |

| Station: | Vind Beaufort | Väder-lek | Tempe-ratur | Moln nedre | Moln övre | Väderl. sedan kl. 19 | Nederbördens början | Nederbördens slut | Nederbördens mängd i mm kl. 8—8 |
|---|---|---|---|---|---|---|---|---|---|
| Rönnskär | SSV1 | T | -4.5 | S10 | | M | | | 0 |
| Sandarne | OS01 | KM | -1.0 | | Ci4 | TM | | | |
| Utvalnäs | N03 | NM | 0.0 | N8 | | TM | | | 0 |
| Örskär | N03 | NM | -1.2 | CN8 | | TM | | | 0 |
| Söderarm | ON04 | NM | -1.8 | Fs9 | | TM | | | 0 |
| Sandhamn | ON04 | M | +0.2 | S8 | Ci2 | TM | | | 0 |
| Övr. Gränsö | NN05 | S | 0 | N10 | | TM | 07 | 08 | mgf |
| Fårö | ON05 | M | +0.4 | N8 | Ci2 | S | 24 | 06 | 0 |
| Härvik | ON02 | M | +1.3 | N10 | | S | x | 08 | mgf |
| Kapelludd. | N04 | M | +1.0 | N10 | | S | 02 | 08 | 2 |
| Ölands s. u. | NN03 | RS | x | N10 | | M | 22 | 08 | 2 |
| Utlängan | N03 | RS | +1.8 | N10 | | M | 06 | 08 | 1 |
| Simrishamn | N03 | NM | +2.x | N9 | | TM | | | 0 |
| Östratorp | N02 | M | +2.5 | Sc10 | | M | | | 0 |
| Skanör | N03 | NK | +2.2 | | Ci1 | TM | | | 0 |
| Hälsingborg | 02 | M | +1.0 | Sc10 | | M | | | 0 |
| Kullen | NO1 | KM | +0.3 | | Ci5 | K | | | 0 |
| Varberg | 01 | NM | +2.5 | Fs6 | Ci2 | TM | | | |
| Vinga | 03 | KM | +0.4 | Fs | | TM | | | 0 |
| Klädesholm. | 04 | NK | +0.2 | | Ci3 | TM | | | 0 |
| Smögen | OS03 | NM | +1.0 | Sc4 | Ci3 | TM | | | 0 |
| Tärnaby | 02 | M | +4 | N10 | | M | | | 0 |
| Junsele | S01 | NM | +2 | Sc9 | | TM | | | 0 |
| Kasa | S2 | NM | +1 | Sc9 | | TM | | | 0 |
| Mora | - 0 | KM | +5 | Sc3 | Ci2 | TM | | | 0 |
| Malung | 00 | NM | +5 | Sc2 | Ci6 | TM | | | 0 |
| Skillingmark | NNW4 | M | +3 | Sc10 | | TM | | | 0 |
| Lilla Edet | N01 | KM | +1 | Sc2 | Sc2 | K | | | 0 |

## FARTYGSIAKTTAGELSER

| Fartygets namn | Tid | Lat. Nord. | Long. Greenw. | Luft-tryck | Vind Beaufort | Väder-lek | Moln nedre | Moln övre | Luft-temp. | Vatten-temp. | Nederbörds början | Nederbörds slut | Sista 6 tim:a väderlek |
|---|---|---|---|---|---|---|---|---|---|---|---|---|---|
| | 08 | 49.2 | 15.9W | 768.3 | ON03 | M | | Ci5.0 | +7.8 | +10.0 | | | KM |
| | 08 | 49.6 | 12.5W | 67.3 | NV6 | NM | | Ci5.7 | +8.4 | +10.0 | | | R |
| | 08 | 54.5 | 13.5W | 67.3 | 04 | NK | Cs | | +6.7 | +10.0 | | | KM |

| Station: | Tid | Marken m/sek. | 200 ö. hav. m/sek. | 500 ö. hav. m/sek. | 1000 ö. hav. m/sek. | 1500 ö. hav. m/sek. | 2000 ö. hav. m/sek. | 3000 ö. hav. m/sek. | 4000 ö. hav. m/sek. | 5000 ö. hav. m/sek. | Anmärkningar |
|---|---|---|---|---|---|---|---|---|---|---|---|
| Abisko 400 m ö. h. kl. | | | | | | | | | | | |
| Östersund 323 „ „ | 09 | | | | S 8 | | SSO 5 | SO 4 | | | |
| Stockholm 62 „ „ | 08 | N 6 | NO 5 | | | | | | | | |
| Malmslätt 115 „ „ | | | | | | | | | | | |
| Göteborg 10 „ „ | 07 | | | SO 6 | 6 | | 6 | 3 | ONO 2 | | |
| Malmö 6 „ „ | | | | | | | | | | 5 9 | |

| Malmslätt 115 „ „ | rel. temp. | fukt. % | rel. temp. | fukt. % | rel. temp. | fukt. % | rel. temp. | fukt. % | rel. temp. | fukt. % | rel. temp. | fukt. % | rel. temp. | fukt. % | rel. temp. | fukt. % | rel. temp. | fukt. % |
|---|---|---|---|---|---|---|---|---|---|---|---|---|---|---|---|---|---|---|
| | | | | | | | | | | | | | | | | | | |

**FÖRKLARING TILL TABELLERNA:** *Lufttrycket* reduceras till havsytan, angives i mm kvicksilverpelare vid 0° och normaltyngd. *Tendens* = luftrycksändring i mm under närmast förflutna tre timmar. Ökning betecknas med +, minskning med —. *Vindstyrkan* angives i Beauforts skala, där 0 betyder lugnt och

| Beaufort | m/sek. | | m/sek. | | m/sek. | | m/sek. | |
|---|---|---|---|---|---|---|---|---|
| 1 mkt svag vind | 1—2 | 4 frisk bris | 6—8 | 7 styv kuling | 12—14 | 10 storm | 20—24 | |
| 2 lätt bris | 2—4 | 5 styv bris | 8—10 | 8 hård kuling | 14—17 | 11 svår storm | 24—30 | storm |
| 3 god bris | 4—6 | 6 frisk kuling | 10—12 | 9 halv storm | 17—20 | 12 orkan | över 30 | |

*Väderleken* betecknas med bokstäver sålunda:

| | | | |
|---|---|---|---|
| K = klart | M = mulet | D = disa el. solrök | |
| NK = nästan klart | R = regn | T = tjocka | |
| KM = halvklart | S = snö | Å = åska | |
| NM = nästan mulet | H = hagel | B = byar, skurar | |

Molnformer: C = Cumulus, Ci = Cirrus, N = Nimbus, F = Fracto, St = Stratus, A = Alto

Fördubbling anger, att fenomenet är starkt.

Eftermiddagstimmarna anges gen. tillägg av 12.

Hård vind och storm mellan 9 f. i går och 9 f. i dag, m per sek. eller Beaufort (Bf).

Tiden för högsta vindhast.

| Station: | |
|---|---|
| Seskarö | |
| Rönnskär | |
| Bjuröklubb | |
| Holmögadd | |
| Ulvöhamn | |
| Bremö | |
| Lilljungfrun | |
| Marö | |
| Sandhamn | |
| Landsort | |
| Gotska Sandön | |
| Visby | |
| Härvik | |
| Spårö | |
| Ölands norra udde | |
| „ södra „ | |
| Utlängan | |
| Simrishamn | |
| Sandhammaren | |
| Östratorp | |
| Skanör | |
| Malmö | |
| Hälsingborg | |
| Torekov | |
| Morups Tånge | |
| Vinga | |
| Klädesholmen | |
| Smögen | |



1926:12 — 14,000

**FÖRKLARING TILL KARTAN:** De ***heldragna linjerna*** (isobarer) gå genom orter med samma lufttryck, reducerat till havsytan; de ***streckade linjerna*** (isallobarer) sammanbinda orter med samma lufttrycksändring sedan kl. 5 fm. + betyder ökning, — minskning. ***Pilarne*** länkas flyga med vinden; antalet tvärstreck betecknar vindstyrkan, varvid ett långt motsvarar ***två*** grader i Beaufortskalan, ett kort ***en*** grad. ○ = klart, ◔ = nästan klart, ◑ = halvklart, ◕ = nästan mulet, ● = mulet, ⋮ = regn, ✳ = snö, ▲ = hagel, ≡ = dimma, ∞ = solrök eller disa, ⚡ = åska. ***Temperaturen*** angives i hela grader Celsius.

SAMMANFATTNING Ne- dagen den 1 April 1928, kl. 8 f. m.: Ett vädercentrum över Belgien och norra Frankrike rör sig under långsam upplösning åt öster in över Tyskland och Polen samtidigt mot södra Östersjön där ett närvarande ett svagt utbildat sekundärt lågtryck bildat över sig liksaledes under upplösning. Lufttrycket är högt i inre Ryssland och sydväst om Brittiska öarna.

UTSIKTER Ne- DAG MIDDAG TILL Lö- DAG MIDDAG:

I Södra Götaland, nordvästlig mattlig till delvis frisk vind. Kustnära obetydlig nedertåg. Enstaka temperaturändringar.

II Västkust- och Värmlandskapen, mattlig vind mellan ost och nordost. I stort sett uppehållsväder. Oförändrad eller obetydligt fallande temperatur.

III Östra Svealand, nordöstra Götaland och Gotland, nordvästlig mattlig till delvis frisk vind. Mulet och flera dagen del mobyar förekommit i kustbygderna. I övrigen oförändrad temperatur.

IV Dalarne och Bergslagen, } Svag till mattlig nordostlig nordvästlig vind. I stort sett uppehållsväder. Obetydliga temperaturändringar.

V Södra Norrlands kustland, }

VI Norra Norrlands kustland, } Svag vind av växlande riktning. Uppehållsväder. Mulet enstaka

VII Jämtland och Härjedalen, } lätta nederbördar i fjällbygderna. I övrigt små temperaturändringar.

VIII Norra Norrlands inland, }

STORMVARNING kl. 12.00 natt gällande 3 e. m. 8 f. m. Nordvästra Norrlands kustland. Södra Norrlands kustland. Nordvästlig vind stark med kraftig nedergång till kustbygderna. Signal: två toppar.

C. A. Ölander

Transfer
National Archives
Jun. 7, 1937

Division of Maps
JUN 15 1937
Library of Congress

LIBRARY OF CONGRESS
FEB 21 1942
DUPLICATE
EXCHANGE

# VÄDERLEKSRAPPORT UTGIVEN AV STATENS METEOROLOGISK-HYDROGRAFISKA ANSTALT, STOCKHOLM

*Iakttagelser gjorda kl. 8 f. m. medeleuropeisk tid, därest ej annat särskilt angives.*

| Station: | Lufttryck mm | Tendens mm | Vind Beaufort | Väderlek | Temperatur i dag | Temperatur normal | Temperatur lägsta sista natten | Rel. fukt. % | Moln nedre | Moln övre | Väderl. sedan kl. 19 | Nederbördens början | Nederbördens slut | Nederbördens mängd i mm kl. 8—8 |
|---|---|---|---|---|---|---|---|---|---|---|---|---|---|---|
| Karesuando | 760 | | SSV 4 | M | -3 | -8.1 | -6 | 75 | St 10 | | M | | | mgt |
| Abisko | 676 | +0.5 | SV 1 | NK | -3 | | -11 | 65 | St | Fc 2 | K | | | 0 |
| Kiruna | 657 | +0.1 | SSV 3 | M | -5 | | -6 | 92 | St 0 | | S | <22 | 25 | 0.1 |
| Luossa | 647 | 0 | SSO 5 | NM | -4 | | -5 | 92 | FS 9 | | RM | | | 0 |
| Gällivare | 657 | 0 | OSO 2 | M | -3 | -5.7 | -5 | 95 | Sc 9 | | M | | | 1.2 |
| Kvikkjokk | 647 | | VSV 3 | M | -3 | -6.3 | -5 | | V 10 | | M | × | × | 0.3 |
| Haparanda | 668 | 0 | OVO 2 | NM | -4 | -5.3 | -8 | 85 | | Ac 7 | NM | | | 0 |
| Boden | | | C 1 | M | -3 | | -7 | | | As 10 | NM | | | 0 |
| Stensele | 676 | 0 | C 1 | M | -4 | -5.3 | -5 | 85 | St 0 | | M | | | 0 |
| Gäddede | 675 | | C 1 | NM | -2 | -2.9 | -3 | 92 | Cs | Ac 3 | S | 04 | 07 | 0.1 |
| Bjuröklubb | 637 | 0 | OSO 3 | M | -3 | | | | V 0 | | M | | | 0 |
| Holmögadd | 636 | | NO 3 | M | -3.6 | | | | N 10 | | M | | | 0 |
| Storlien | 643 | 0 | O 0 | M | -5 | -3.3 | -8 | 97 | V 10 | | NM | | | 0 |
| Östersund | 645 | 0 | O 2 | S | -3 | -2.9 | -4 | 92 | V 0 | | S | × | | 0.1 |
| Hernösand | 619 | -0.5 | NO 2 | M | -3 | -1.7 | | 92 | V 0 | | M | | | 0 |
| Bremö | 619 | 0 | VNO 4 | L | -3 | | | | St 10 | | S | <22 | | 0.3 |
| Sveg | 602 | | NO 0 | RS | -4 | -2.6 | -5 | 85 | N 10 | | S | × | >08 | 0.6 |
| Bjuråker | 621 | | NNO 1 | S | -2 | | -4 | 85 | N 10 | | M | × | >08 | 0.4 |
| Sorsele | 605 | 0 | — 0 | S | -7 | -7.7 | -5 | 92 | N 0 | | M | 06 | | 0.3 |
| Tåsen | 608 | 0 | VNV 3 | S | -1 | -1.4 | -2 | 85 | N 10 | | S | <22 | | 0.3 |
| Kuop | 613 | | O 4 | S | -2 | | -3 | 65 | N 5 | As 5 | S | 24 | >08 | 0.2 |
| Uppsala | 587 | -0.1 | NNO 2 | S | 0 | -0.4 | -1 | 97 | N 10 | | S | <22 | >08 | 5 |
| Karlstad | 605 | 0 | N 3 | NM | -1 | -0.1 | -2 | 92 | N 3 | As 4 | S | × | | mgt |
| Nordmaling | 586 | | NO 3 | S | -1.0 | +0.2 | | | | | | | | |
| Stockholm | 577 | 0 | NO 2 | S | 0 | -0.4 | -1 | 92 | N 10 | | S | <22 | | 8 |
| Landsort | 578 | 0 | NO 3 | S | +0.8 | | | | N 10 | | S | <22 | >08 | 9 |
| Västerås | 586 | | NV 2 | S | -1 | | -2 | 92 | N 10 | | S | × | >08 | 8 |
| Örebro | 594 | | N 4 | S | -1 | | -2 | 92 | N 10 | | S | 03 | >08 | 3 |
| Linköping | 581 | 0 | NV 5 | SB | -1 | | -2 | 92 | N 10 | | S | <22 | | 3 |
| Skara | 601 | | NNW 2 | S | -1 | | -2 | 92 | N 10 | | S | <22 | >08 | 1 |
| Vänersborg | 608 | | — 0 | NM | 0 | | -1 | 85 | Fc 6 | Cu 3 | S | × | × | 0.1 |
| Jönköping | 595 | +0.5 | NV 2 | M | -1 | +1.0 | -2 | 85 | N 10 | | S | <22 | | 16 |
| Västervik | 571 | | NV 5 | S | -0 | | -1 | 92 | N 10 | | S | <22 | >08 | 6 |
| Göteborg | 607 | | N 1 | M | +1 | +2.4 | 0 | 85 | St 10 | | NM | | | 0 |
| Borås | | +0.4 | N 2 | NM | | +0.5 | | | St 5 | Ac 3 | NM | × | × | mgt |
| G. Sandön | 564 | 0 | O 3 | T | +2.5 | | | | St 10 | | S | <22 | 08 | 9 |
| Visby | 559 | 0 | — 0 | RS | +2 | +1.8 | | 92 | N 10 | | S | <22 | | 5 |
| Hoburg | 567 | | N 1 | RS | +0.4 | | | | N 10 | | T | <22 | >08 | 4 |
| Ölands n. u. | 577 | +0.5 | VNV 5 | RS | 0 | | | | N 10 | | S | <22 | | 3 |
| Växjö | 593 | | NV 4 | M | -1 | | -2 | 85 | N 10 | | S | <22 | × | 2 |
| Halmstad | 600 | | NV 1 | K | 0 | +2.3 | -1 | 85 | | | K | | | 0.1 |
| Kalmar | 578 | +0.5 | NV 3 | NM | 0 | | | 85 | St 6 | Ac 3 | S | <22 | | 5 |
| Karlshamn | 601 | +0.5 | N 2 | KM | 0 | -2.2 | | 85 | C 4 | | K | | | 1 |
| Malmö | 607 | +1.0 | NV 2 | NM | +3 | | +1 | 75 | St 9 | | M | | | 0 |
| Ystad | 598 | +0.8 | NNW 2 | M | +2.0 | -2.6 | | 75 | Fc 10 | | M | | | mgt |

| Station: | Vind Beaufort | Väderlek | Temperatur | Moln nedre | Moln övre | Väderl. sedan kl. 19 | Nederbördens början | Nederbördens slut | Nederbördens mängd i mm kl. 8 |
|---|---|---|---|---|---|---|---|---|---|
| Rönnskär | N | M | -7.0 | | As 0 | KM | | | 0 |
| Sandarne | V 2 | S | -1.0 | N 10 | | S | <22 | >08 | mg |
| Utvalnäs | V 5 | RS | 0.0 | N 10 | | S | 04 | >08 | 3.0 |
| Örskär | NO 4 | S | -1.0 | N 10 | | S | 04 | >08 | 1 |
| Söderarm | OVO 4 | S | 0.0 | N 10 | | S | × | × | 2 |
| Sandhamn | O 4 | S | +0.2 | N 10 | | S | × | >08 | mg |
| Övr. Gränsö | VNO 4 | S | +1 | N 10 | | S | <22 | >08 | 7 |
| Fårö | SO 1 | R | +1.8 | St 10 | | S | <22 | >08 | 7 |
| Härvik | — 0 | T | +2.2 | × | × | T | <22 | 07 | mg |
| Kapelludd. | VNV 3 | S | -0.2 | N 10 | | S | <22 | >08 | 5.0 |
| Ölands s. u. | NV 4 | NM | × | -3.3 | Ac 6 | S | <22 | 06 | 1.5 |
| Utlängan | N 3 | NM | +0.4 | St 7 | | M | <22 | 22 | 1.1 |
| Simrishamn | NNW 2 | NM | +1.9 | N 9 | | KM | | | 0 |
| Östratorp | NV 1 | M | +2.2 | Sc 10 | | M | | | 0 |
| Skanör | NV 2 | NM | +3.0 | | | NM | | | |
| Hälsingborg | NNW 2 | KM | +4.0 | Sc 6 | | KM | | | 1 |
| Kullen | NV 2 | K | +1.2 | | As | K | | | 0 |
| Varberg | N 2 | KM | +1.0 | Fc 3 | Cu 1 | KM | | | |
| Vinga | NNO 2 | M | +0.8 | C 10 | | KM | | | 0 |
| Klädesholm | NO 1 | M | +1.0 | Sc 10 | | KM | | | 0 |
| Smögen | O 0 | RK | +4.0 | NY | As 1 | K | | | 0 |
| Tärnaby | SO 5 | M | -2 | N 10 | | M | × | × | ? |
| Junsele | O 1 | M | -3 | Sc 10 | | M | | | 0 |
| Kasa | NO 3 | M | -2 | Sc 10 | | M | | | 0 |
| Mora | V 1 | NM | -2 | Sc 9 | | S | <22 | 24 | 0.5 |
| Malung | N 5 | NM | -3 | Sc 7 | | S | × | >08 | mg |
| Skillingmark | NV 2 | NM | -2 | | As 8 | KM | | | 0 |
| Lilla Edet | ONO 1 | S | -1 | Sc 8 | | KM | 06 | >08 | mg |

## FARTYGSIAKTTAGELSER

| Fartygets namn | Tid | Lat. Nord. | Long. Greenw. | Lufttryck | Vind Beaufort | Väderlek | Moln nedre | Moln övre | Lufttemp. | Vattentemp. | Nederbörds början | Nederbörds slut | Sista 6 tim:s väderlek |
|---|---|---|---|---|---|---|---|---|---|---|---|---|---|
| | 02 | 43°4 | 49°4 W | 753 | SV 5 | K | | | | | | | |
| | 08 | 49°6 | 28° W | 55.3 | V 4 | VM | S | | +11°7 | +11°1 | | | B |
| | 08 | 49°9 | 20°7 W | 576 | NNO 6 | M | CN | | +10°6 | +11°2 | | | R |
| | 02 | 50°0 | 8°5 W | 56 | SV 5 | D | | | +12° | +11° | | | R |

| Station: | Tid | Marken m/sek | 200 ö. hav m/sek | 500 ö. hav m/sek | 1000 ö. hav m/sek | 1500 ö. hav m/sek | 2000 ö. hav m/sek | 3000 ö. hav m/sek | 4000 ö. hav m/sek | 5000 ö. hav m/sek | Anmärkningar |
|---|---|---|---|---|---|---|---|---|---|---|---|
| Abisko 400 m ö. h. kl. | | | | | | | | | | | |
| Östersund 323 „ „ | 19 | | | OVO 4 | | | | | | | |
| Stockholm 62 „ „ | | | | | | | | | | | |
| Malmslätt 115 „ „ | | | | | | | | | | | |
| Göteborg 10 „ „ | 07 | NV 11 | | N 6 | NNV 10 | | | | | | |
| Malmö 6 „ „ | | | | | | | | | | | |

| Station: | Tid | Marken rel. temp. | Marken fukt. % | 200 ö. hav rel. temp. | 200 ö. hav fukt. % | 500 ö. hav rel. temp. | 500 ö. hav fukt. % | 1000 ö. hav rel. temp. | 1000 ö. hav fukt. % | 1500 ö. hav rel. temp. | 1500 ö. hav fukt. % | 2000 ö. hav rel. temp. | 2000 ö. hav fukt. % | 3000 ö. hav rel. temp. | 3000 ö. hav fukt. % | 4000 ö. hav rel. temp. | 4000 ö. hav fukt. % | 5000 ö. hav rel. temp. | 5000 ö. hav fukt. % |
|---|---|---|---|---|---|---|---|---|---|---|---|---|---|---|---|---|---|---|---|
| Malmslätt 115 „ „ | | | | | | | | | | | | | | | | | | | |

**FÖRKLARING TILL TABELLERNA:** *Lufttrycket* reducerat till havsytan, ängives i mm kvicksilverpelare vid 0° och normallyngd. *Tendens* = lufttrycksändring i mm under närmast förflutna tre timmar. Ökning betecknas med +, minskning med —. *Vindstyrkan* angives i Beauforts skala, där 0 betyder lugnt och

| Beaufort | m/sek. | | m/sek. | | m/sek. | | m/sek. | |
|---|---|---|---|---|---|---|---|---|
| 1 mkt svag vind | 1—2 | 4 frisk bris | 6—8 | 7 styv kuling | 12—14 | 10 storm | 20—24 | storm |
| 2 lätt bris | 2—4 | 5 styv bris | 8—10 | 8 hård kuling | 14—17 | 11 svår storm | 24—30 | |
| 3 god bris | 4—6 | 6 frisk kuling | 10—12 | 9 halv storm | 17—20 | 12 orkan | över 30 | |

*Väderleken* betecknas med bokstäver sålunda:

| | | |
|---|---|---|
| K = klart | M = mulet | D = disa el. solrök |
| NK = nästan klart | R = regn | T = tjocka |
| KM = halvklart | S = snö | Å = åska |
| NM = nästan mulet | H = hagel | B = byar / skurar |

Molnformer: C = Cumulus, Cl = Cirrus, N = Nimbus, F = Fracto, St = Stratus, A = Alto. Fördubbling anger, att fenomenet är starkt. Eftermiddagstimmarna anges genom tillägg av 12.

| Station: | Hård vind och storm mellan 9 f. i går och 9 f. i dag, m per sek. eller Beaufort (Bf). | Tidens högsta vindhastighet |
|---|---|---|
| Seskarö | | |
| Rönnskär | | |
| Bjuröklubb | | |
| Holmögadd | | |
| Ulvöhamn | | |
| Bremö | | |
| Lilljungfrun | | |
| Marö | | |
| Sandhamn | | |
| Landsort | | |
| Gotska Sandön | | |
| Visby | | |
| Härvik | | |
| Spårö | | |
| Ölands norra udde | | |
| „ södra „ | | |
| Utlängan | | |
| Simrishamn | | |
| Sandhammaren | | |
| Östratorp | | |
| Skanör | | |
| Malmö | | |
| Hälsingborg | | |
| Torekov | | |
| Morups Tånge | | |
| Vinga | | |
| Klädesholmen | | |
| Smögen | | |

STATENS METEOROLOGISK-HYDROGRAFISKA ANSTALT, STOCKHOLM 8 197 1926:12 — 14.000

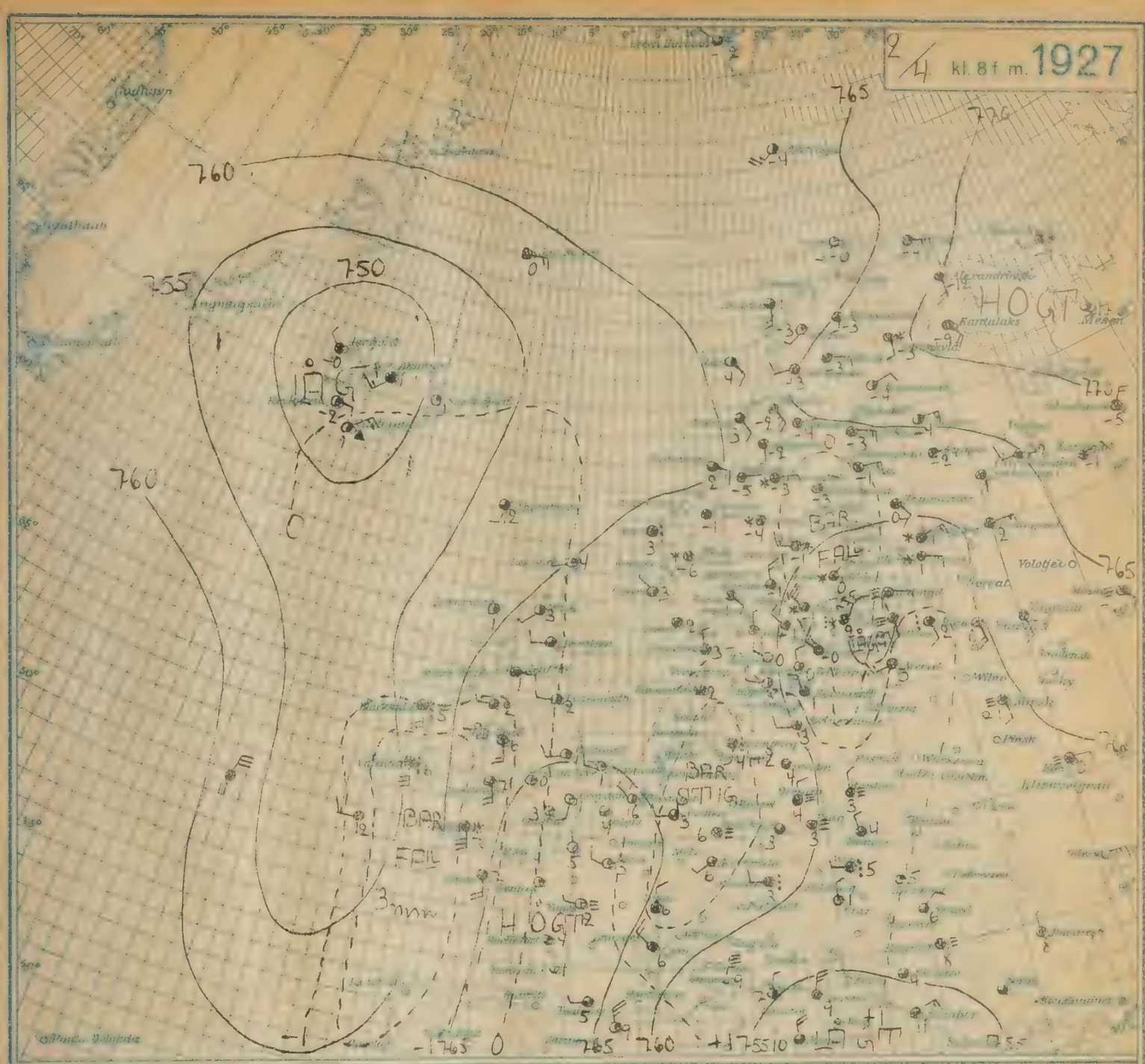


**FÖRKLARING TILL KARTAN:** De ***heldragna linjerna*** (isobarer) gå genom orter med samma lufttryck, reducerat till havsytan; de ***streckade linjerna*** (isallobarer) sammanbinda orter med samma lufttrycksändring sedan kl. 5 fm. + betyder ökning, — minskning. ***Pilarne*** tänkas flyga med vinden; antalet tvärstreck betecknar vindstyrkan, varvid ett långt motsvarar *två* grader i Beaufortskalan, ett kort *en* grad. ○ = klart, ◔ = nästan klart, ◑ = halvklart, ◕ = nästan mulet, ● = mulet, ⋮ = regn, ✳ = snö, ▲ = hagel, ≡ = dimma, ∞ = solrök eller disa, ⚡ = åska. ***Temperaturen*** angives i hela grader Celsius.

SAMMANFATTNING, 2 dygn, dagen den 2 april 1927 kl. 8 f. m.: Ett svagt lågtryck som under det senaste dygnet rört sig över norra Tyskland in på Östersjön kommer att fortsätta i nordöstlig riktning och samtidigt långsamt utfyllas. Över Jämtland och Lappland ligger en bild av högt lufttryck, vilken förskjutes åt öster, efterföljd av ett mindre område som i dag på morgonen befinner sig sydväst om Island.

UTSIKTER 2 dygn. DAG MIDDAG TILL 3 dygn DAG MIDDAG.

I Södra Götaland, Svag övervägande nordvästlig till måttlig vind. Uppehållsväder och under morgondagen något stigande temperatur.

II Västkust- och Vänerlandskusten, Svag växlande vind. Småningom allmänt uppehållsväder och uppklarnande. Särskilda förändrad temperatur.

III Östra Svealand, nordöstra Götaland och Gotland, Måttlig vind, först nordostlig med övergång senare övergående till nordvästlig och samtidigt tilltagande molnighet. Ingen större nederbörd.

IV Dalarne och Bergslagen, } Svag övervägande nordlig vind. Tillfällen förekommer här och var senare uppehållsväder. Ingen märkbar förändring i temperaturen.

V Södra Norrlands kustland, } Svag växlande vind. Mestadels uppehållsväder. Ingen större temperaturändring.

VI Norra Norrlands kustland, Svag växlande vind. Mestadels uppehållsväder. Ingen större temperaturändring.

VII Jämtland och Härjedalen, Samma utsikter som IV o V.

VIII Norra Norrlands inland, " " " VI.

STORMVARNING kl. ____ m., gällande 3 e. m.—8 f. m.: ____

STATENS METEOROLOGISKA CENTRALANSTALT

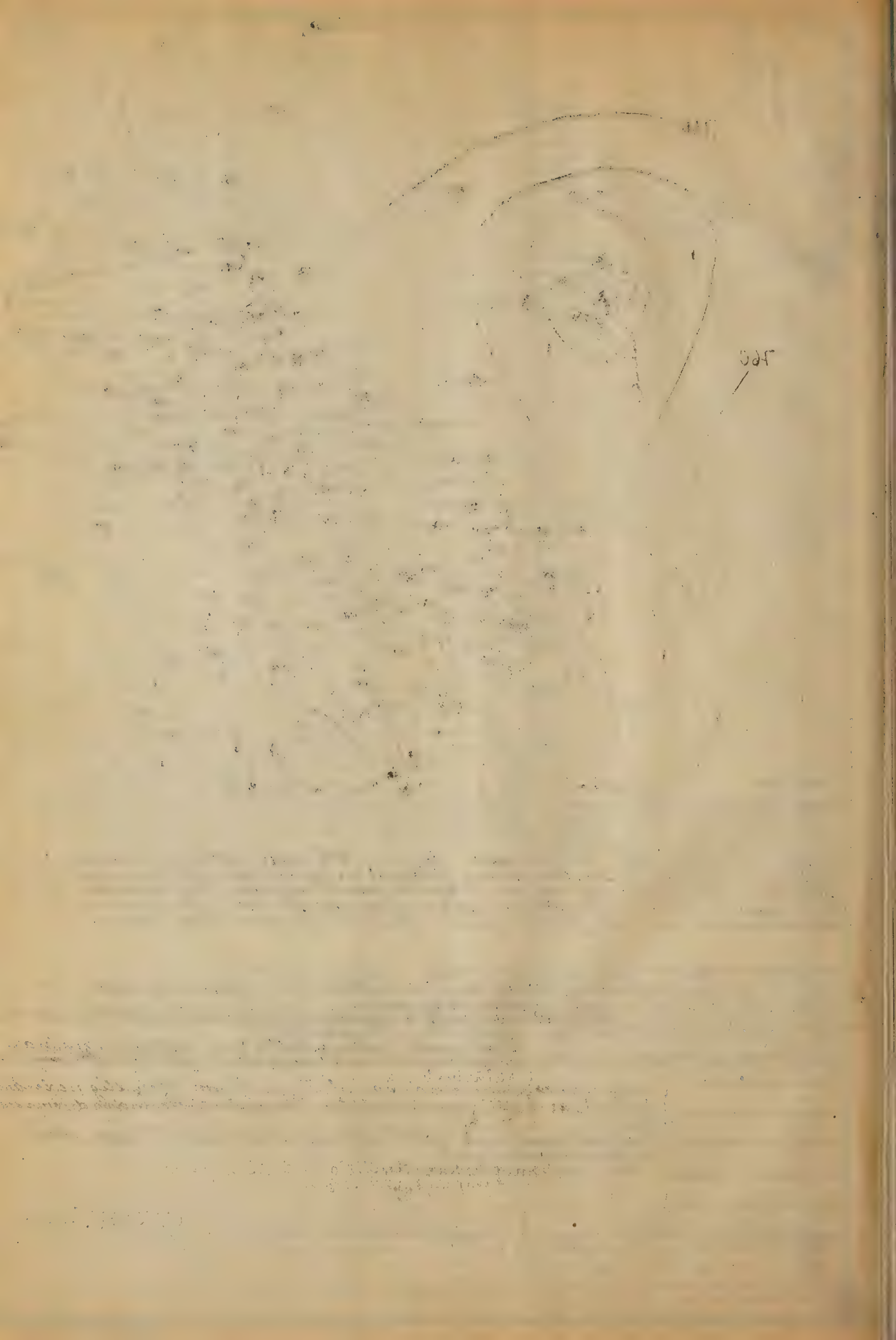

# VÄDERLEKSRAPPORT UTGIVEN AV STATENS METEOROLOGISK-HYDROGRAFISKA ANSTALT, STOCKHOL

*Iakttagelser gjorda kl. 8 f. m. medeleuropeisk tid, därest ej annat särskilt angives.*

| Station: | Luft-tryck mm | Tendens mm | Vind Beaufort | Väder-lek | Temperatur i dag | Temperatur normal | Temperatur lägsta sista natten | Rel. fukt. % | Moln nedre | Moln övre | Väderl. sedan kl. 19 | Nederbördens början | Nederbördens slut | Nederbördens mängd i mm kl. 8—8 |
|---|---|---|---|---|---|---|---|---|---|---|---|---|---|---|
| Karesuando | 624 | | 0 | SO 1 | NM | - 9 | - 7.8 | - 13 | 85 | Sc 4 | M | | | 0 |
| Abisko | 622 | 0 | 5 | SSO 1 | KM | - 7 | | - 8 | 75 | Sc 1 | As 3 | M | | | 0 |
| Junna | | | | | | | | | | | | | | |
| Enonia | 616 | -0.5 | S | SO 5 | NM | - 5 | | - 6 | 92 | Sc 6 | As 2 | S | 05 | >08 | 1 |
| Gällivare | 625 | -0.5 | - | 0 | M | - 3 | - 5.4 | - 5 | 85 | Sc 10 | | M | | | 0 |
| Kvikkjokk | 625 | | SV | 4 | S | - 2 | - 6.0 | - 5 | 55 | N 10 | | S | 05 | >08 | 1 |
| Haparanda | 616 | 0 | NO | 2 | NM | - 3 | - 5.1 | - 4 | 92 | N 4 | Ac 4 | KM | | | 0 |
| Boden | | | 0 | 1 | S | - 1 | | - 1 | | N 10 | | M | 07 | >08 | mgl. |
| Stensele | 606 | -0.5 | - | 0 | S | - 3 | - 5.0 | - 5 | 92 | N 10 | | S | K22 | | 2 |
| Gäddede | 592 | | S | 2 | NM | - 2 | - 2.7 | - 4 | 85 | Sc 7 | Cu 2 | S | 04 | 08 | 04 |
| Bjuröklubb | 593 | -0.5 | 0 | 3 | S | - 1 | | | | N 10 | | S | K22 | | 2 |
| Holmögadd | 591 | | NO | 3 | M | 00 | | | | N 10 | | S | K22 | >08 | 6 |
| Storlien | 625 | 0 | - | 0 | M | - 7 | - 3.1 | - 11 | 92 | | As 10 | KM | | | 0 |
| Östersund | 599 | -0.5 | NNV | 1 | S | - 3 | - 2.7 | - 4 | 85 | N 10 | | S | x | | 2 |
| Hernösand | 579 | -0.5 | N | 2 | S | - 1 | - 1.5 | | 92 | N 10 | | S | K22 | | 8 |
| Bremö | 597 | -0.5 | NNV | 3 | S | - 2 | | | | N 10 | | S | K22 | | 4 |
| Sveg | 578 | | V | 1 | S | - 3 | - 2.3 | - 5 | 92 | N 10 | | S | K22 | >08 | 2 |
| Blåmåker | 580 | | N | 1 | RS | + 2 | | - 2 | 75 | N 10 | | M | K22 | >08 | 9 |
| Sarna | 580 | -0.5 | NO | 2 | S | - 3 | - 4.4 | - 8 | 92 | N 10 | | S | x | | 04 |
| Falun | 586 | 0 | V | 2 | S | - 1 | - 1.2 | - 3 | 92 | N 10 | | S | K22 | | 3 |
| Kvien | 593 | | NV | 3 | NM | - 2 | | - 4 | 75 | | Ac 8 | S | K22 | 04 | 04 |
| Jopsa'a | 577 | 0.0 | NNV | 2 | M | - 1 | - 0.2 | - 2 | 92 | N 10 | | M | K22 | 22 | 4 |
| Karlstad | 591 | 0 | - | 0 | KM | 0 | + 0.1 | - 1 | 85 | Sc 3 | Ac 3 | KM | | | 0.1 |
| STHLM kl. 21 i går | 579 | | NNO | 3 | S | - 0.1 | + 0.4 | | | | | | | | |
| Stockholm | 575 | 0 | NNV | 1 | M | - 1 | + 0.6 | - 1 | 92 | N 10 | | S | K22 | | 7 |
| Landsort | 586 | +0.5 | NV | 3 | M | - 0.5 | | | | N 10 | | M | | | 1 |
| Västerås | 585 | | N | 2 | NM | - 1 | | - 2 | 85 | Sc 8 | Ac 1 | M | K22 | x | 7 |
| Örebro | 588 | | V | 2 | M | - 1 | | - 2 | 85 | x | x | M | x | x | 25 |
| Linköping | 589 | 0 | V | 5 | S | 0 | | - 1 | 97 | N 6 Sc 3 | | S | K22 | | 4 |
| Skara | 593 | | NNV | 1 | M | 0 | | - 2 | 92 | Sc 10 | | S | K22 | x | 1 |
| Vänersborg | 594 | | - | 0 | M | + 2 | | + 1 | 85 | Sc 10 | | KM | | | 0 |
| Jönköping | 599 | 0 | - | 0 | M | 0 | + 1.1 | 0 | 85 | Sc 10 | | M | | | 0 |
| Västervik | 597 | | NNV | 3 | S | + 1 | | 0 | 92 | N 10 | | S | K22 | >08 | 1 |
| Göteborg | 605 | | - | 0 | KM | + 3 | + 2.5 | - 1 | 75 | Sc 5 | Ac | S | | | 0 |
| Borås | | -0.1 | - | 0 | VM | | + 0.7 | | | Sc 9 | | M | | | |
| S Sandön | 576 | 0.0 | NV | 2 | M | + 1.0 | | | | Sc 10 | | R | K22 | 07 | 3 |
| Visby | 586 | +0.5 | NV | 2 | RS | + 1 | + 1.9 | | 85 | N 10 | | B | K22 | | 2 |
| Hoburg | 593 | | V | 3 | NM | + 1.2 | | | | N 8 | | M | | | 1 |
| Ölands n. u. | 600 | 0 | NV | 3 | M | + 1 | | | | N 10 | | M | | | 0.3 |
| Växjö | 597 | | S | 2 | NK | + 1 | | 0 | 92 | Sc 2 | | KM | | | 0 |
| Halmstad | 599 | | NO | 1 | S | + 2 | + 2.5 | + 1 | 97 | N 10 | | S | 06 | >08 | 0.2 |
| Kalmar | 602 | 0 | NV | 1 | NK | + 1 | | | 85 | Sc 2 Ac 1 | | K | | | 0 |
| Karlshamn | 612 | 0 | NNO | 0 | NM | + 1 | + 2.4 | | 85 | Sc 4 | | K | | | 0 |
| Malmö | 611 | -0.5 | SO | 1 | M | + 4 | | + 1 | 85 | Sc 2 | Cu 3 Ac 2 | M | | | 0 |
| Ystad | 603 | -0.2 | VSV | 1 | NK | + 4.0 | + 2.8 | | 85 | | Ac 2 | K | | | 0 |

| Station: | Vind Beaufort | Väder-lek | Tempe-ratur | Moln nedre | Moln övre | Väderl. sedan kl. 19 | Nederbörder början | Nederbörder slut | Nederbörder mängd i mm kl. 8—8 |
|---|---|---|---|---|---|---|---|---|---|
| Rönnskär | NO 1 | S | + 2.0 | N 10 | | M | 06 | >08 | tre |
| - | | | | | | | | | |
| Sandarne | N 2 | RS | 0.0 | N 10 | | S | K22 | >08 | mkt |
| Utvalnäs | N 3 | M | + 0.6 | N 10 | | S | x | x | 4 |
| Örskär | NV 3 | T | + 0.5 | Fs 10 | | S | K22 | 22 | 3 |
| Söderarm | NNV 3 | T | + 0.2 | x | x | T | x | x | 3 |
| Sandhamn | NV 2 | M | + 0.4 | Sc 10 | | S | x | 08 | mkt |
| Övr. Gränsö | NNV 1 | S | + 1 | N 4 | | S | K22 | >08 | 1 |
| Fårö | NV 1 | M | + 0.6 | Fs | As 5 | R | K22 | 05 | 2 |
| Härvik | V 2 | S | + 0.8 | N 10 | | R | x | >08 | mkt |
| Kapelludd. | V 2 | NM | + 0.8 | Sc 7 | | KM | | | mkt |
| Ölands s. u. | V 2 | NK | x | 4 | | KM | | | 1 |
| Utlängan | V 2 | R | + 2.0 | N 9 | | KM | 07 | >08 | mkt |
| Simrishamn | S 1 | KM | + 3.4 | Fs 5 | | KM | | | 6 |
| Östratorp | SSV 1 | KM | + 4.2 | | As 5 | KM | | | 0 |
| Skanör | - 0 | KM | + 5.0 | K 6 | | KM | | | 0 |
| Hälsingborg | VSV 1 | NM | + 7.0 | C | As 2 | KM | | | 0 |
| Kullen | SV 1 | KM | + 4.0 | | As 4 | K | | | 0 |
| Varberg | S 3 | NM | + 3.0 | Sc 7 | | KM | | | |
| Vinga | - 0 | M | + 3.5 | Sc 10 | | KM | | | 0 |
| Klädeshoim. | S 2 | NM | + 4.2 | N 6 | Ac 3 | KM | | | |
| Smögen | VSV 2 | KM | + 4.0 | N 2 | Ac 4 | KM | | | |
| Tärnaby | 0 1 | S | - 3 | N 10 | | M | x | >08 | 0 |
| Junsele | VNV 1 | M | - 2 | Fs 10 | | S | K22 | 05 | - |
| Kasa | NNO 2 | S | - 1 | N 10 | | S | K22 | >08 | - |
| Mora | - 0 | KM | 0 | Sc 2 | As 4 | S | K22 | 21 | 4 |
| Malung | NNO 0 | NM | - 1 | | As 7 | KM | | | 1 |
| Skillingmark | VNV 1 | NM | - 1 | Ac 9 | | KM | | | Orc |
| Lilla Edet | SSO 1 | NK | + 1 | Fc 1 | Ac | KM | | | 0 |

| Station: | Hård vind och storm mellan 9 f. i går och 9. f. i dag, m per sek. eller Beaufort (Bf). | Tidercubs vind |
|---|---|---|
| Seskarö | | |
| Rönnskär | | |
| Bjuröklubb | | |
| Holmögadd | | |
| Ulvöhamn | | |
| Bremö | | |
| Lilljungfrun | | |
| Marö | | |
| Sandhamn | | |
| Landsort | | |
| Gotska Sandön | | |
| Visby | | |
| Härvik | | |
| Spårö | | |
| Ölands norra udde | | |
| „ södra „ | | |
| Utlängan | | |
| Simrishamn | | |
| Sandhammaren | | |
| Östratorp | | |
| Skanör | | |
| Malmö | | |
| Hälsingborg | | |
| Torekov | | |
| Morups Tånge | | |
| Vinga | | |
| Klädesholmen | | |
| Smögen | | |

## FARTYGSIAKTTAGELSER

| Farleggets namn | Tid | Lat. Nord. | Long. Greenw. | Lufttryck | Vind Beaufort | Väderlek | Moln nedre | Moln övre | Lufttemp. | Vattentemp. | Nederbörde början | Nederbörde slut | Sista 6 tim:s väderlek |
|---|---|---|---|---|---|---|---|---|---|---|---|---|---|
| | 02 | 58.0 | 5.50 E | 578 | S V 1 | NK | Sc 1 | | + 5.0 | + 4.5 | | | K |
| | 02 | 59.3 | 1.20 | 583 | S 2 | NM | Sc 4 | | + 4.4 | + 7.8 | 05 | 06 | B |
| | 08 | 50.3 | 1.9 W | 56.1 | SSV 6 | M | St 10 | | + 11.1 | + 11.7 | | | T |
| | 08 | 50.9 | 3.8 W | 613 | S 2 | M | Sc 10 | | + 8.9 | + 10.0 | | | KM |
| Jaga | 08 | 55.2 | 5.70 | 50.8 | S 3 | NM | Sc 4 | | + 5.0 | + 5.5 | | | KM |

| Station: | Tid | Marken m/sek. | 200 ö. hav m/sek. | 500 ö. hav m/sek. | 1000 ö. hav m/sek. | 1500 ö. hav m/sek. | 2000 ö. hav m/sek. | 3000 ö. hav m/sek. | 4000 ö. hav m/sek. | 5000 ö. hav m/sek. |
|---|---|---|---|---|---|---|---|---|---|---|
| Abisko 400 m ö. h. kl. | 09 | | | SSO 2 | S 3 | | SSO 3 | | | |
| Östersund 323 „ „ | | | | | | | | | | |
| Stockholm 62 „ „ | | | | | | | | | | |
| Malmslätt 115 „ „ | 08 | S 11 | | VNV 2 | V 4 | | NNV 8 | | | |
| Göteborg 10 „ „ | | | | | | | | | | |
| Malmö 6 „ „ | | | | | | | | | | |
| | | rel. fukt. temp. % | rel. fukt. temp. % | rel. fukt. temp. % | rel. fukt. temp. % | rel. fukt. temp. % | rel. fukt. temp. % | rel. fukt. temp. % | rel. fukt. temp. % | rel. fukt. temp. % |
| Malmslätt 115 „ „ | | | | | | | | | | |

Anmärkningar

**FÖRKLARING TILL TABELLERNA:** *Lufttrycket* reducerat till havsytan, ängives i mm kvicksilverpelare vid 0° och normaltyngd. *Tendens* = lufttrycksändring i mm under närmast förflutna tre timmar. Ökning betecknas med +, minskning med —. *Vindstyrkan* angives i Beauforts skala, där 0 betyder lugnt och

| Beaufort | m/sek. | | m/sek. | | m/sek. | | m/sek. | |
|---|---|---|---|---|---|---|---|---|
| 1 mkt svag vind | 1—2 | 4 frisk bris | 6—8 | 7 styv kuling | 12—14 | kuling | 10 storm | 20—24 | storm |
| 2 svag bris | 2—4 | 5 styv bris | 8—10 | 8 hård kuling | 14—17 | | 11 svår storm | 24—30 | |
| 3 god bris | 4—6 | 6 frisk kuling | 10—12 | 9 halv storm | 17—20 | | 12 orkan | över 30 | |

***Väderleken*** betecknas med bokstäver sålunda:

| | | |
|---|---|---|
| K = klart | M = mulet | D = disa el. solrök |
| NK = nästan klart | R = regn | T = tjocka |
| KM = halvklart | S = snö | Å = åska |
| NM = nästan mulet | H = hagel | B = byer, skurar |

Moln-former: C = Cumulus, Cl = Cirrus, N = Nimbus, F = Fracto, St = Stratus, A = Alto

Fördubbling anger, att fenomenet är starkt.

Eftermiddagstiden märkta anges genom tillägg av 12.

STATENS METEOROLOGISK-HYDROGRAFISKA ANSTALT, STOCKHOLM 8

197

1926:12 — 14,000

3/4 kl. 8 f. m. 1927
HÖGT
LÅGT
Bar.
Bar.
LÅGT
LÅGT
HÖGT
Bar.
Bar.
Bar.

# VÄDERLEKSRAPPORT UTGIVEN AV STATENS METEOROLOGISK-HYDROGRAFISKA ANSTALT, STOCKHOLM

*Iakttagelser gjorda kl. 8 f. m. medeleuropeisk tid, därest ej annat särskilt angives.*

| Station: | Lufttryck mm | Tendens mm | Vind Beaufort | Väderlek | Temperatur i dag | Temperatur normal | Temperatur lägsta sista natten | Rel. fukt. % | Moln nedre | Moln övre | Väderl. sedan kl. 19 | Nederbördens början | Nederbördens slut | Nederbördens mängd i mm kl. 8—8 |
|---|---|---|---|---|---|---|---|---|---|---|---|---|---|---|
| Karesuando | 607.5 | | V 1 | KM | +1.7 | +7.6 | −2.1 | 92 | Sc2 | Cu2 | KM | | | 0.1 |
| Abisko | 609 | 0 | V 1 | NM | −5 | | −9 | 75 | Sc1 | Cu2 | NM | | | 0 |
| Kiruna | 608 | 0 | − 0 | KM | +8 | | +1.2 | 85 | Sc6 | | M | | | 0 |
| Svenska | 605 | 0 | SO 4 | NM | +5 | | −6 | 65 | St2 | Cu5 | KM | | | 0 |
| Gällivare | 609 | +0.5 | − 0 | M | −6 | −5.2 | −10 | 75 | Sc | Cu2 | M | | | 0.2 |
| Kvikkjokk | 607 | | SSO 4 | NM | −1 | −5.7 | −7 | | St2 | | M | 22 | × | 1 |
| Haparanda | 600 | +0.5 | NNO 2 | M | −3 | −4.8 | −5 | 92 | N10 | | M | × | | mgt |
| Boden | | | NO 1 | SS | −3 | | −4 | | N10 | | M | 06 | 08 | 0.2 |
| Stensele | 607 | +0.5 | − 0 | KM | −4 | −4.7 | −7 | 92 | St5 | Cu1 | KM | 22 | | 0.2 |
| Gäddede | 596 | | NNO 1 | NM | −7 | −2.5 | −9 | 85 | Cu | Cu5 | S | 03 | 07 | 1 |
| Bjuröklubb | 586 | +0.5 | V 3 | S | −4 | | | | N10 | | M | 22 | | 0.2 |
| Holmögadd | 586 | | V 3 | S | −3.6 | | | | N9 | | S | 22 | 08 | 5 |
| Storlien | 617 | 0 | O 0 | S | −3 | −2.9 | −5 | 97 | N10 | | S | 22 | | 1 |
| Östersund | 607 | +0.5 | VNV 2 | S | −3 | −2.4 | −6 | 85 | N8 | | S | 22 | | 1.2 |
| Härnösand | 585 | +0.5 | V 2 | S | 0 | −1.3 | | 85 | N10 | | S | × | | 0 |
| Bremö | 589 | +0.5 | NO 2 | SS | −2 | | | | N9 | | S | 22 | | 2 |
| Sveg | 587 | | V 1 | KM | −3 | −2.1 | −6 | 85 | Fr6 | | S | × | × | 0.8 |
| Bjuråker | 585 | | − 0 | RS | +2 | | −2 | 75 | N10 | | M | 22 | 08 | 2 |
| Särna | 591 | +0.5 | − 0 | KM | −5 | −4.1 | −7 | 92 | C3 | Cu1 | KM | × | | 0.5 |
| Falun | 596 | +0.5 | SV 2 | M | +1 | −1.0 | 0 | 75 | Sc10 | | M | | | 0.2 |
| Knon | 599 | | NNO 4 | NK | +2 | | −1 | 65 | | Al1 | KM | | | 0 |
| Uppsala | 591 | +0.7 | WNW 1 | M | +1 | +0.1 | −1 | 85 | Sc10 | | KM | | | mgt |
| Karlstad | 597 | +0.5 | VNV 1 | M | +2 | +0.3 | 0 | 75 | Sc10 | | M | | | 0 |
| STHLM kl. 21 i går | 579 | | NNV 1 | M | +0.0 | +0.5 | | | | | | | | |
| Stockholm | 588 | +1.0 | NV 1 | M | +1 | +0.8 | −1 | 85 | N10 | | M | | | 0 |
| Landsort | 597 | 0 | − 0 | M | +1.2 | | | | N10 | | M | | | 0 |
| Västerås | 593 | | NNO 1 | M | +1 | | 0 | 85 | N10 | | M | | | 0 |
| Örebro | 593 | | V 2 | M | +2 | | 0 | 85 | N10 | | M | | | 0 |
| Linköping | 592 | +1.0 | V 2 | RS | 0 | | 0 | 92 | N10 | | M | 05 | | 0.3 |
| Skara | 594 | | V 2 | M | +2 | | 0 | 85 | St10 | | M | | | 0 |
| Vänersborg | 595 | | V 1 | M | +3 | | +3 | 85 | Sc10 | | M | | | 0 |
| Jönköping | 596 | 0 | SO 1 | M | +1 | +1.3 | 0 | 85 | St10 | | M | | | 0 |
| Västervik | 597 | | NV 2 | NM | +2 | | −3 | 65 | Sc8 | Ac1 | KM | | | 0 |
| Göteborg | 600 | | NV 2 | R | +2 | +2.7 | −1 | 85 | N10 | | R | × | 08 | 2 |
| Borås | | +0.5 | − 0 | NM | | +0.9 | | | St5 | Ac4 | KM | | | mgt |
| G. Sandön | 594 | 0 | SV 0 | M | +2.0 | | | | St10 | | S | 22 | 02 | 0.5 |
| Visby | 592 | +0.5 | SO 1 | NM | +3 | +2.0 | | 85 | | As4 | KM | | | 0 |
| Hoburg | 596 | | SSV 1 | M | +2.0 | | | | St10 | | M | | | 0 |
| Ölands n. u. | 599 | +0.5 | NV 1 | NK | +2 | | | | N1 | As1 | KM | | | 0 |
| Växjö | 602 | | NO 3 | M | +1 | | −1 | 92 | St10 | | KM | | | 0 |
| Halmstad | 600 | | − 0 | NM | +1 | +2.7 | −1 | 92 | N9 | | KM | | | 1 |
| Kalmar | 598 | +1.0 | SV 1 | NM | +2 | | | 85 | C5 | Ac1 | KM | | | 0 |
| Karlshamn | 601 | 0 | NV 1 | NM | +1 | +2.6 | | 97 | | Ac5 | K | | | 2 |
| Malmö | 602 | +1.0 | SV 0 | M | +2 | | −3 | 92 | St2 | Ac8 | M | | | 0 |
| Ystad | 602 | +0.8 | NNV 1 | KM | +2.9 | +3.0 | | 85 | | Ac4 | KM | | | 0 |

## FARTYGSIAKTTAGELSER

| Fartygets namn | Tid | Lat. Nord. | Long. Greenw. | Lufttryck | Vind Beaufort | Väderlek | Moln nedre | Moln övre | Lufttemp. | Vattentemp. | Nederbörds början | Nederbörds slut | Sista 6 timmar väderlek |
|---|---|---|---|---|---|---|---|---|---|---|---|---|---|
| | 02 | 42°3 | 43°0 V | 762 | N 2 | RB | N10 | | +9.1 | +15° | | | B |
| | 02 | 49°8 | 26°8 V | 52 | V 6 | R | N10 | | +9° | +10° | | | R |
| | 02 | 49°6 | 17°7 V | 56 | SSV 5 | M | N10 | | +11° | +11° | | | B |
| | 12 | 50°0 | 20°0 V | 49 | SV 5 | RB | N10 | | +11° | +12° | | | B |
| | 02 | 59°5 | 4°3 V | 59.1 | − 0 | K | | | +6.0 | +7.4 | | | K |
| | 02 | 41°2 | 65°2 V | 65.1 | NO 8 | NM | C9 | | +3.9 | +4.3 | | | KM |
| | 02 | 58°6 | 6°7 V | 57.6 | SSV 2 | NM | Cu2 | As2 | +8.1 | +7.0 | | | KM |
| | 18 | 49°4 | 15°4 V | 50.8 | SV 5 | M | CN | | +12.2 | +11.1 | | | B |
| | 08 | 58°7 | 12°5 V | 44.1 | S 4 | NM | Sc5 | Cu2 | +8.5 | +10.6 | 02 | 07 | R |
| | 08 | 59°5 | 7°8 V | 53.8 | SO 4 | NM | | As9 | +6.4 | +8.3 | | | KM |
| | 08 | 41°8 | 63°6 V | 67.3 | O 6 | M | N10 | | +3.8 | +4.6 | | | B |
| | 08 | 47°9 | 20°1 V | 58.3 | V 3 | KM | E | | +10.6 | +12.2 | | | B |

| Station: | Vind Beaufort | Väderlek | Temperatur | Moln nedre | Moln övre | Väderl. sedan kl. 19 | Nederbördens början | Nederbördens slut | Nederbördens mängd i mm kl. 8— |
|---|---|---|---|---|---|---|---|---|---|
| Rönnskär | NV 2 | S | −4.0 | N10 | | S | 22 | 08 | 4 |
| Sandarne | NNO 2 | S | 0.0 | N10 | | S | 22 | 08 | mg |
| Utvalnäs | NV 2 | S | +0.4 | N10 | | S | × | 08 | 2 |
| Örskär | NV 2 | NM | −0.5 | | As8 | M | | | 0 |
| Söderarm | VNV 1 | NM | +1.0 | Sc7 | As2 | M | | | mg |
| Sandhamn | VSV 1 | M | +1.0 | Sc3 | As7 | NM | | | |
| Övr. Gränsö | NV 2 | M | +3 | Sc10 | | M | | | 0.5 |
| Fårö | V 1 | M | +1.4 | N8 | As2 | M | | | 0.2 |
| Härvik | − 0 | NM | +1.5 | St9 | | M | | | mg |
| Kapelludd. | − 0 | NM | +3.6 | St6 | Cu2 | NM | | | |
| Ölands s. u. | V 1 | M | | N10 | | NM | | | 0 |
| Utlängan | NV 0 | NM | +3.3 | St8 | | NM | | | 0 |
| Simrishamn | NV 1 | NM | +3.6 | Sc3 | Cu2 | NM | | | 2 |
| Östratorp | NV 1 | NM | +2.5 | Sc5 | | NM | | | 0 |
| Skanör | NV 1 | NM | +4.6 | Sc8 | | NM | | | |
| Hälsingborg | − 0 | NK | +5.0 | Fr2 | | K | | | 0 |
| Kullen | VNV 1 | NM | +3.3 | N7 | | S | 03 | 07 | 0.3 |
| Varberg | − 0 | M | +5.0 | St10 | | NM | | | |
| Vinga | − 0 | R | +2.8 | N10 | | R | 04 | 08 | 1 |
| Klädesholm | − 0 | R | +4.0 | | As10 | NM | × | 08 | mg |
| Smögen | NV 1 | NM | +4.1 | Cu6 | As2 | NM | 02 | 04 | 0.1 |
| Tärnaby | NV 1 | NM | −5 | N1 | As3 | NM | 22 | 07 | 1 |
| Junsele | VNV 1 | M | −1 | Sc10 | | S | 22 | 08 | 1 |
| Kasa | NNV 2 | S | −2 | | As8 | S | 22 | 08 | 2 |
| Mora | NV 1 | NK | −1 | Sc3 | | NM | | | 0 |
| Malung | NV 1 | NM | −3 | | Ac6 | NM | | | 0 |
| Skillingmark | NV 2 | NK | −2 | | Cu1 | NM | | | 0 |
| Lilla Edet | NNO 1 | O | +2 | × | × | K | | | 1 |

| Station: | Hård vind och storm mellan 9 f. i går och 9. f. i dag, m per sek. eller Beaufort (Bf). | Tiden f. negsta vindhas |
|---|---|---|
| Seskarö | | |
| Rönnskär | | |
| Bjuröklubb | | |
| Holmögadd | | |
| Utvöhamn | | |
| Bremö | | |
| Lilljungfrun | | |
| Marö | | |
| Sandhamn | | |
| Landsort | | |
| Gotska Sandön | | |
| Visby | | |
| Härvik | | |
| Spårö | | |
| Ölands norra udde | | |
| „ södra „ | | |
| Utlängan | | |
| Simrishamn | | |
| Sandhammaren | | |
| Östratorp | | |
| Skanör | | |
| Malmö | | |
| Hälsingborg | | |
| Torekov | | |
| Morups Tånge | | |
| Vinga | | |
| Klädesholmen | | |
| Smögen | | |

| Station: | Tid | Marken m/sek. | 200 ö. hav. m/sek. | 500 ö. hav m/sek. | 1000 ö. hav. m/sek. | 1500 ö. hav. m/sek. | 2000 ö. hav. m/sek. | 3000 ö. hav. m/sek. | 4000 ö. hav. m/sek. | 5000 ö. hav m/sek. | Anmärkningar |
|---|---|---|---|---|---|---|---|---|---|---|---|
| Abisko 400 m ö. h. kl | 09 | | | V 1 | SSO 2 | | SO 4 | SSO 12 | OSO 7 | SO 9 | |
| Östersund 323 „ „ | C9 | | | | N 4 | | | | | | |
| Stockholm 62 „ „ | C8 | VSV 3 | VNV 2 | NV 2 | NNV 3 | | | | | | |
| Malmslätt 115 „ „ | | | | | | | | | | | |
| Göteborg 10 „ „ | 07 | − 0 | | NV 4 | NNV 3 | | | | | | |
| Malmö 6 „ „ | | | | | | | | | | | |

| Station: | | rel. temp. | rel. fukt % | rel. temp. | rel. fukt % | rel. temp. | rel. fukt % | rel. temp. | rel. fukt % | rel. temp. | rel. fukt % | rel. temp. | rel. fukt % | rel. temp. | rel. fukt % | rel. temp. | rel. fukt % |
|---|---|---|---|---|---|---|---|---|---|---|---|---|---|---|---|---|---|
| Malmslätt 115 „ „ | | | | | | | | | | | | | | | | | |

**FÖRKLARING TILL TABELLERNA:** *Lufttrycket* reducerat till havsytan, ängives i mm kvicksilverpelare vid 0° och normaltyngd. *Tendens* = lufttrycksändring i mm under närmast förflutna tre timmar. Ökning betecknas med +, minskning med −. *Vindstyrkan* angives i Beauforts skala, där 0 betyder lugnt och

| Beaufort | m/sek. | | m/sek. | | m/sek. | | m/sek. | |
|---|---|---|---|---|---|---|---|---|
| 1 mkt svag vind | 1—2 | 4 frisk bris | 6—8 | 7 styv kuling | 12—14 | kuling | 10 storm | 20—24 | storm |
| 2 lätt bris | 2—4 | 5 styv bris | 8—10 | 8 hård kuling | 14—17 | | 11 svår storm | 24—30 | |
| 3 god bris | 4—6 | 6 frisk kuling | 10—12 | 9 halv storm | 17—20 | | 12 orkan | över 30 | |

*Väderleken* betecknas med bokstäver sålunda:

| | | |
|---|---|---|
| K = klart | M = mulet | D = disa el. solrök |
| NK = nästan klart | R = regn | T = tjocka |
| KM = halvklart | S = snö | Å = åska |
| NM = nästan mulet | H = hagel | B = (byar / skurar) |

Molnformer: C = Cumulus, Cl = Cirrus, N = Nimbus, F = Fracto, St = Stratus, A = Alto. Fördubbling anger, att fenomenet är starkt. Eftermiddagsterminsanges genom tillägg av 12.

kl. 8 f. m. 1927

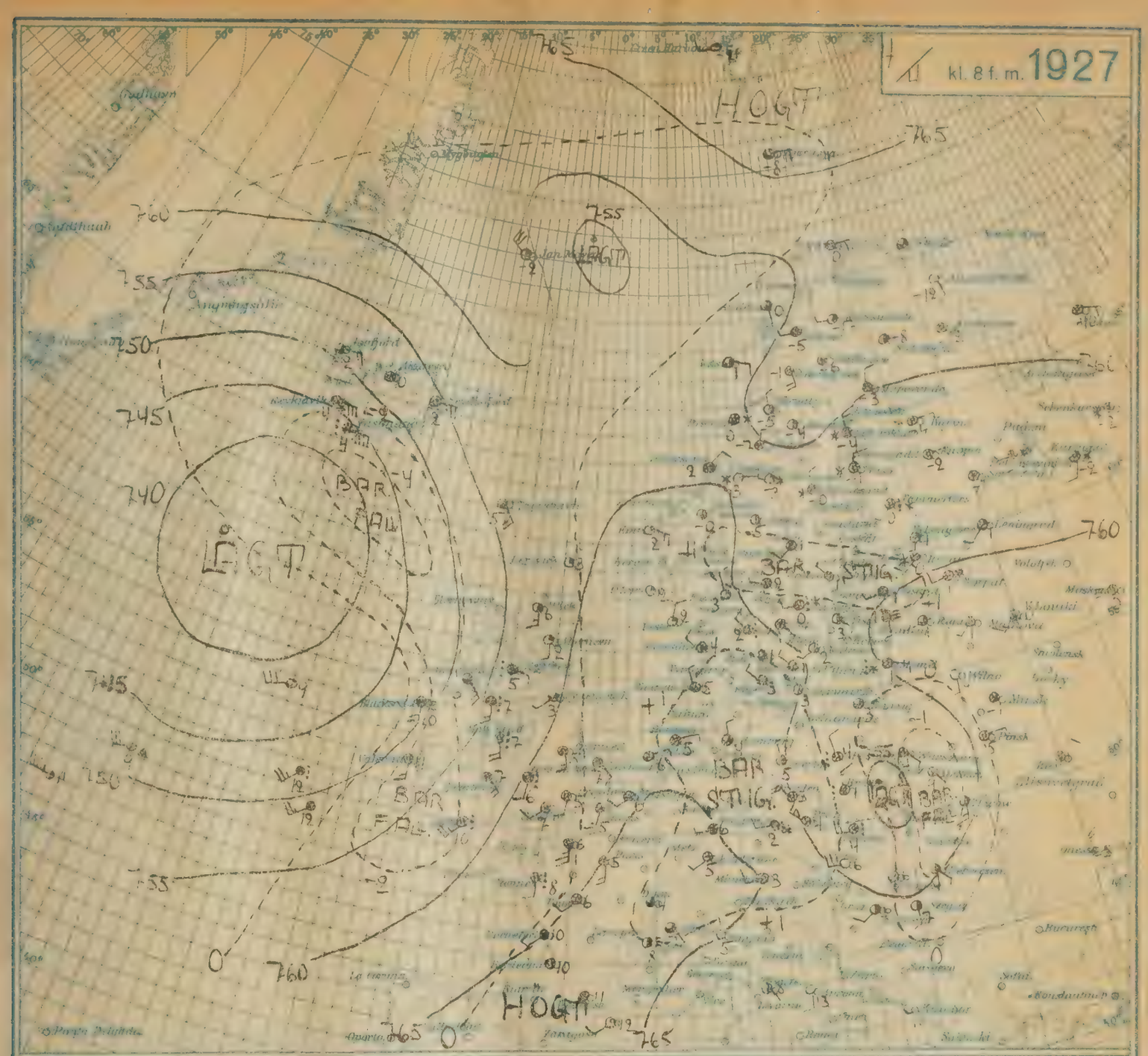


**FÖRKLARING TILL KARTAN:** De ***heldragna linjerna*** (isobarer) gå genom orter med samma lufttryck, reducerat till havsytan; de ***streckade linjerna*** (isallobarer) sammanbinda orter med samma lufttrycksändring sedan kl. 5 fm. + betyder ökning, — minskning. ***Pilarne*** tänkas flyga med vinden; antalet tvärstreck betecknar vindstyrkan, varvid ett långt motsvarar *två* grader i Beaufortskalan, ett kort *en* grad. ○ = klart, ◔ = nästan klart, ◑ = halvklart, ◕ = nästan mulet, ● = mulet, ⋮ = regn, ✳ = snö, ▲ = hagel, ≡ = dimma, ∞ = solrök eller disa, ⚡ = åska. ***Temperaturen*** angives i hela grader Celsius.

SAMMANFATTNING. Hän dagen den 7 april 1927 kl. 8 f. m.: Rester av nästan utflytande lågtryck ligga över Bottenhavet och Åboken. Sydväst om Island befinner sig ett tämligen djupt lågtryck, från vilket sekundära områden samvetet komma att avskiljas och röra sig åt nordost in över Nordsjön.

UTSIKTER Hån DAG MIDDAG TILL Tis DAG MIDDAG:

I Södra Götaland, }
II Västkust- och Vänerlandskapen, } Först svag växlande vind och uppehållsväder, sedan mattlig tilltagande vind mellan sydost och sydost och mulnande. Oförändrad temperatur.

III Östra Svealand, nordöstra Götaland och Gotland, }
IV Dalarne och Bergslagen, } Svag växlande vind. Uppehållsväder och fortsatt uppklarnande och kyligt, stigande temperatur.

V Södra Norrlands kustland, } Svag till mattlig vind mellan nordväst och nordost. Klarnande, uppkommande snöbyar. Oförändrad eller något fallande temperatur.
VI Norra Norrlands kustland, }

VII Jämtland och Härjedalen, } Uppehållsväder, tämligen rådande mulnande. Oförändrad eller något fallande temperatur.
VIII Norra Norrlands inland, }

STORMVARNING kl. _____ m., gällande 3 e. m.—8 f. m.: _____

# VÄDERLEKSRAPPORT UTGIVEN AV STATENS METEOROLOGISK-HYDROGRAFISKA ANSTALT, STOCKHOLM

*Iakttagelser gjorda kl. 8 f. m. medeleuropeisk tid, därest ej annat särskilt angives.*

| Station: | Luft-tryck mm | Tendens mm | Vind Beaufort | Väder-lek | Temperatur i dag | Temperatur normal | Temperatur lägsta sista natten | Rel. fuktighet % | Moln nedre | Moln övre | Väderl. sedan kl. 19 | Nederbördens början | Nederbördens slut | Nederbördens mängd i mm kl. 8–8 |
|---|---|---|---|---|---|---|---|---|---|---|---|---|---|---|
| Karlsborg | 762.2 | | – 0 | NM | -13 | -7.3 | -20 | 85 | Sc 9 | | NM | | | 0 |
| Ahlsbo | 605 | -0.5 | OSO 1 | M | -8 | | -13 | 65 | St 1 | Ci 9 | NM | | | 0 |
| Kauna | 60.9 | -0.3 | S 1 | S | -7 | | -14 | 85 | N 10 | | M | 07 | >08 | mgt |
| Sveaborg | 598 | -0.5 | SSO 3 | S | -7 | | -8 | 75 | St 6 | | B | × | 08 | mgt |
| Uleåborg | 605 | 0 | O 1 | M | -4 | -4.9 | -8 | 85 | Sc 10 | | M | | | 0 |
| Wisby | 60.9 | | NV 4 | KM | -8 | -5.4 | -15 | | St 4 | Ci 2 | KM | | | 0 |
| Härnösand | 60.7 | 0 | NNO 1 | S | -5 | -4.6 | -10 | 85 | N 10 | | S | 07 | | 0.1 |
| Boden | | | V 0 | NM | -8 | | -12 | | | Ci 0 7 | KM | | | 6 |
| Stockholm | 604 | 0 | – 0 | NM | -7 | -4.4 | -9 | 92 | C 5 | AC 2 | KM | | | 0.1 |
| Upsala | 57.6 | | SSV 2 | NM | -2 | -2.3 | -8 | 92 | C 7 | Ci 2 | S | 24 | 07 | 3 |
| Bjuröklubb | 59.8 | 0 | N 3 | NM | -7 | | | | | AS 4 Ci 4 | M | | | 1 |
| Holmögadd | 59.7 | | N 3 | S | -3.6 | | | | N 10 | | S | × | | |
| Skellefteå | 60.7 | -1.0 | O 1 | K | -6 | -2.8 | -10 | 92 | | | K | | | 0.2 |
| Östersund | 59.8 | -0.5 | SO 1 | NK | 0 | -2.2 | -5 | 75 | | Ci 2 | KM | | | 0.2 |
| Härnösand | 59.4 | -0.5 | – 0 | M | -3 | -1.2 | | 92 | N 10 | | M | <22 | | 0.3 |
| Bremö | 59.7 | 0 | SV 1 | M | -1 | | | | St 10 | | S | <22 | | 1.0 |
| Sveg | 57.8 | | SSV 1 | NM | -1 | -1.8 | -4 | 85 | | AC 7 | M | | | 0 |
| Hernösand | 598 | | SO 1 | M | +1 | | -2 | 85 | N 10 | | M | <22 | >08 | 4 |
| Dalarö | 575 | -0.5 | – 0 | M | -2 | -3.8 | -4 | 85 | N 10 | | M | <22 | | 2 |
| Falun | 60.1 | -0.5 | SSO 1 | M | 0 | -0.7 | 0 | 85 | St 10 | | S | × | | mgt |
| Ahlen | 59.1 | | S 3 | NM | +1 | | -2 | 75 | FS 9 | | KM | | | 0 |
| Uppsala | 60.3 | -0.1 | O 1 | M | 0 | +0.3 | -2 | 97 | Sc 8 | AC 2 | S | <22 | 24 | 0.2 |
| Karlstad | 58.9 | -1.0 | N 1 | NM | +1 | +0.5 | -1 | 85 | C 2 | AC 5 | KM | | | 0 |
| Skillingmark | 605 | | NV 1 | M | +0.5 | +0.7 | | | | | | | | |
| Stockholm | 60.7 | 0 | – 0 | M | 0 | +1.0 | -1 | 92 | N 10 | | M | <22 | | mgt |
| Landsort | 61.1 | 0 | – 0 | M | +1.0 | | | | N 10 | | M | | | 0 |
| Västerås | 599 | | SO 1 | NM | +1 | | 0 | 85 | St 3 | AC 5 | KM | | | mgt |
| Örebro | 597 | | O 1 | T | 0 | | -2 | 97 | × 10 | | M | | | 0 |
| Linköping | 59.6 | 0 | – 0 | T | 0 | | -1 | 92 | St 10 | | T | × | | 0.3 |
| Skara | 58.4 | | SO 3 | NK | +1 | | -3 | 75 | | AC 2 | KM | | | 0.6 |
| Vänersborg | 58.2 | | – 0 | T | 0 | | -3 | 97 | FS 4 | | KM | | | 0.5 |
| Jönköping | 59.3 | 0 | SV 1 | M | +2 | +1.5 | +1 | 85 | St 10 | | R | <22 | | 0.4 |
| Västervik | 60.0 | | SO 1 | T | +2 | | +1 | 97 | N 10 | | S | 03 | 08 | 0.3 |
| Göteborg | 56.9 | | – 0 | M | +1 | +2.8 | -1 | 85 | St 10 | | M | | | 0 |
| Borås | | -0.4 | – 0 | NM | | +1.2 | | | St 8 | | KM | | | mgt |
| G. Sandön | 60.5 | 0 | SV 0 | M | +1.8 | | | | St 10 | | M | | | 0 |
| Visby | 60.4 | 0 | SSV 1 | M | +1 | +2.2 | | 92 | N 10 | | M | | | 0 |
| Hoburg | 60.8 | | S 1 | M | -1.4 | | | | FS 10 | | T | | | 0 |
| Ölands n. u. | 61.0 | 0 | S 2 | T | +1 | | | | St 10 | | T | | | 0 |
| Varberg | 59.7 | | SSV 4 | NM | +1 | | -1 | 92 | St 9 | | KM | | | mgt |
| Halmstad | 58.0 | | SO 1 | NK | +2 | +2.8 | 0 | 92 | | Ci 1 | KM | | | 0 |
| Kalmar | 60.2 | +0.5 | S 3 | T | +2 | | | 97 | St 10 | | T | | | 0 |
| Karlshamn | 60.1 | 0 | – 0 | T | -1 | +2.8 | | 97 | St 10 | | T | | | mgt |
| Malmö | 59.7 | -1.0 | SO 2 | T | +2 | | -3 | 97 | St 2 | Ci 1 | T | | | mgt |
| Ystad | 59.5 | -0.3 | S 2 | NM | +4.4 | +3.1 | | 85 | FS 8 | | K | <22 | 22 | 2 |

| Station: | Vind Beaufort | Väder-lek | Tempe-ratur | Moln nedre | Moln övre | Väderl. sedan kl. 19 | Nederbördens början | Nederbördens slut | Nederbördens mängd i mm kl. |
|---|---|---|---|---|---|---|---|---|---|
| Rönnskär | N 1 | NM | -8.0 | | Ac 6 | KM | | | 0 |
| Sandarne | O 1 | M | +2.0 | N 10 | | S | × | × | m |
| Utvalnäs | SV 2 | M | +2.6 | FS 10 | | M | | | m |
| Örskär | – 0 | NM | -0.8 | N 8 | | M | | | 0 |
| Söderarm | – 0 | M | +0.8 | St 7 | AS 3 | M | | | m |
| Sandhamn | – 0 | M | +1.0 | St 8 | AS 2 | M | | | m |
| Övr. Gränsö | V 3 | S | +2 | N 10 | | M | 07 | >08 | m |
| Fårö | SO 2 | M | +0.6 | St 8 | Ac 2 | M | | | 0 |
| Härvik | SSV 2 | T | +0.7 | × | × | KM | | | |
| Kapelludd. | SSO 3 | M | +1.7 | St 10 | | T | | | 0 |
| Ölands s. u. | S 3 | M | | St 10 | | KM | | | 0 |
| Utlängan | S 2 | NM | +3.4 | FS 7 | | KR | | | 0 |
| Simrishamn | S 1 | NK | +4.2 | | Ci 1 | K | | | 0 |
| Östratorp | SSO 2 | KM | +3.8 | St 3 | Ci 1 | KM | | | 3 |
| Skanör | SSO 2 | NK | +5.0 | | AC 3 | KM | | | |
| Hälsingborg | SO 2 | KM | +6.0 | FC 3 | Ci 2 | K | | | 0 |
| Kullen | SO 1 | NK | +2.2 | FS 3 | | KM | | | 0 |
| Varberg | SO 2 | T | +2.0 | FS 10 | | T | | | |
| Vinga | S 4 | T | +0.4 | St 10 | | T | | | 0 |
| Klädesholm. | SO 3 | NK | +1.0 | St 1 | Ci 2 | KM | <22 | 22 | m |
| Smögen | SO 2 | NK | +5.0 | | AS 3 | K | | | |
| Tärnaby | O 1 | NM | -3 | St 9 | | KM | <22 | × | 2 |
| Junsele | SO 1 | M | -2 | St 10 | | M | | | 0 |
| Kasa | – 0 | NM | -1 | | AC 7 | M | | | m |
| Mora | – 0 | M | 0 | N 10 | | S | 03 | 07 | 0 |
| Malung | | | | | | | | | |
| Skillingmark | NO 1 | NK | 0 | N 8 | | KM | | | 0 |
| Lilla Edet | OSO 1 | T | -3 | × | × | T | | | 3 |

Station: — Hård vind och storm mellan 9 f. i går och 9. f. i dag, m per sek. eller Beaufort (Bf).

Seskarö
Rönnskär
Bjuröklubb
Holmögadd
Ulvöhamn
Bremö
Lilljungfrun
Marö
Sandhamn
Landsort
Gotska Sandön
Visby
Härvik
Spärö
Ölands norra udde
„ södra „
Utlängan
Simrishamn
Sandhammaren
Östratorp
Skanör
Malmö
Hälsingborg
Torekov
Morups Tånge
Vinga
Klädesholmen
Smögen

## FARTYGSIAKTTAGELSER

| Fartygets namn | tid | Lat. Nord. | Long. Greenw. | Luft-tryck | Vind Beaufort | Väder-lek | Moln nedre | Moln övre | Luft-temp. | Vatten-temp. | Nederbörds början | Nederbörds slut | Sista 6 tim:s väderlek |
|---|---|---|---|---|---|---|---|---|---|---|---|---|---|
| | 02 | 41°9 | 58°9V | 771.1 | ONO 4 | KM | × | × | +5°0 | +11°0 | | | KM |
| | 02 | 58°7 | 15°0V | 35.1 | VSV 3 | NR | C 3 | | +8°2 | +8°2 | <19 | 22 | KM |
| | 02 | 56°5 | 18°0 | 38.1 | VSV 5 | KM | CN 5 | | +7°5 | +9°9 | 21 | 01 | B |
| | 08 | 49°4 | 23°8V | 50.8 | V 5 | KM | C | | +10°6 | +10°6 | | | R |
| | 08 | 45° | 18°0V | 53.1 | VNV 3 | RB | CN | | +11°1 | +13°4 | | | B |
| | 08 | 51°8 | 6°9V | 50.8 | N 6 | M | S | | +10°8 | +10°6 | | | |
| | 08 | 51°2 | 28°4V | 47.8 | VNV 6 | NR | C | | +7°2 | +5°6 | | | B |
| Gripsholm | 08 | 55°9 | 21°0V | 35.8 | VSV 5 | RB | CN 5 | S 3 | +8°7 | +9°1 | 02 | 08 | B |
| Stockholm | 08 | 56°8 | 23°2V | 33.6 | VSV 4 | HB | C | | +6°5 | +10°0 | <02 | >08 | B |

| Stationer | 1000 m ö. hav | 2000 m ö. hav | 3000 m ö. hav | 4000 m ö. hav | 5000 m ö. hav | Anmärkningar |
|---|---|---|---|---|---|---|
| | m/sek. | m/sek. | m/sek. | m/sek. | m/sek. | |
| Abisko 400 m ö. h kl. 09 | SO 3 | | OSO 6 | SO 8 | | |
| Östersund 323 „ „ 08 | VSV 3 | OSO 2 | NO 1 | | SSV 5 | |
| Stockholm 62 „ „ | | | | | | |
| Malmslätt 115 „ „ 07 | SO 2 | | | | | |
| Göteborg 10 „ „ | SSO 5 | SSO 3 | | | | |
| Malmö 6 „ „ 09 | SSO 5 | S 5 | S 7 | SSV 7 | | |
| Malmslätt 115 „ | | | | | | |

**FÖRKLARING TILL TABELLERNA:** *Lufttrycket* reducerat till havsytan, ängives i mm kvicksilverpelare vid 0° och normaltyngd. *Tendens* = lufttrycksändring i mm under närmast förflutna tre timmar. Ökning betecknas med +, minskning med –. *Vindstyrkan* angives i Beauforts skala, där 0 betyder lugnt och

| Beaufort | m/sek. | | m/sek. | | m/sek. | | m/sek. | |
|---|---|---|---|---|---|---|---|---|
| 1 mkt svag vind | 1–2 | 4 frisk bris | 6–8 | 7 styv kuling | 12–14 | 10 storm | 20–24 | |
| 2 lätt bris | 2–4 | 5 styv bris | 8–10 | 8 hård kuling | 14–17 | 11 svår storm | 24–30 | storm |
| 3 svag bris | 4–6 | 6 frisk kuling | 10–12 | 9 halv storm | 17–20 | 12 orkan | över 30 | |

*Väderleken* betecknas med bokstäver sålunda:

| | | | |
|---|---|---|---|
| K = klart | M = mulet | D = disa el. soldis | |
| NK = nästan klart | R = regn | T = åska | |
| KM = halvklart | S = snö | Å = åska över skogar | |
| NM = nästan mulet | H = hagel | B = dimma | |

Molnformer: C = Cumulus, Cl = Cirrus, N = Nimbus, F = Fracto, St = Stratus, A = Alto. Förtubbling anger, att fenomenet är starkt. Eftermiddagstal marina anges i tillägg av 1.

STATENS METEOROLOGISK-HYDROGRAFISKA ANSTALT, STOCKHOLM 8
1926–12 13.000

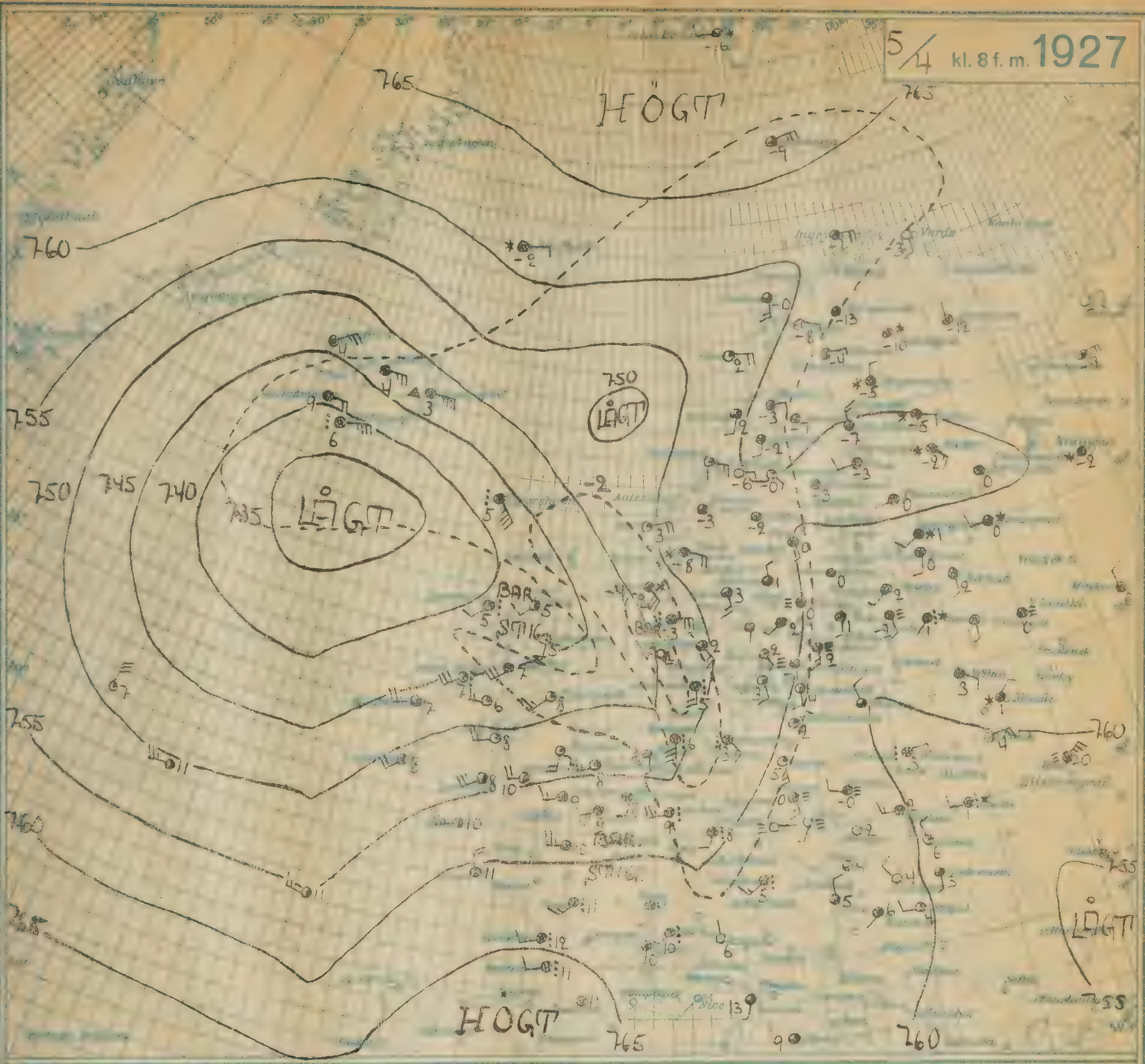


**FÖRKLARING TILL KARTAN:** De ***heldragna linjerna*** (isobarer) gå genom orter med samma lufttryck, reducerat till havsytan; de ***streckade linjerna*** (isallobarer) sammanbinda orter med samma lufttrycksändring sedan kl. 5 fm. + betyder ökning, − minskning. ***Pilarne*** tänkas flyga med vinden; antalet tvärstreck betecknar vindstyrkan, varvid ett långt motsvarar *två* grader i Beaufortskalan, ett kort *en* grad. ○ = klart, ◔ = nästan klart, ◑ = halvklart, ◕ = nästan mulet, ● = mulet, ⋮ = regn, ✕ = snö, ▲ = hagel, ≡ = dimma, ∞ = solrök eller disa, ⚡ = åska. ***Temperaturen*** angives i hela grader Celsius.

**SAMMANFATTNING** Tis dagen den 5 april. I trakten söder om Island befinner sig ett tämligen djupt och utbredt lågtryck med långsam förflyttning åt öster. Ett sekundärt område, som avskiljts härifrån ligger i dag på morgonen på Nordsjön och beräknas vandra in på södra Östersjön under det närmaste dygnet.

**UTSIKTER** Tis DAG MIDDAG TILL Ons DAG MIDDAG:

I Södra Götaland,
II Västkust och Värmlandsbygden, } Måttlig till delvis frisk vind mellan syd och sydost. Flerstädes den del nederbörd och kärvis disigt. I huvudsak oförändrad temperatur.

III Övre Svealand, södästa Gästrikland och Gotland, } Tilltagande måttlig vind mellan ost och sydost. Natt eller under onsdagsförmiddagen flerstädes en del nederbörd. I huvudsak oförändrad temp.

IV Dalarna och Bergslagen, } Svag till måttlig vind mellan sydost och nordost. Under morgondagen gråtillgt för obetydlig nederbörd. Ingen större temperaturändring.
V Södra Norrlands kustland

VI Norra Norrlands kustland, } Svag vind mestadels mellan sydost och nordost. I stort sett uppehållsväder och inga större temperaturändringar.
VII Jämtland och Härjedalen,
VIII Norra Norrlands inland,

**STORMVARNING** kl. 7 f. m. observationen: Måttliga, Landsort: Tilltagande sydostlig vind, efterhand styv kuling. Signal: Ost-kastar

C. T. Ahlin



# VÄDERLEKSRAPPORT UTGIVEN AV STATENS METEOROLOGISK-HYDROGRAFISKA ANSTALT, STOCKHOLM

*Iakttagelser gjorda kl. 8 f. m. medeleuropeisk tid, därest ej annat särskilt angives.*

| Station: | Luft-tryck mm | Tendens mm | Vind Beaufort | Väder-lek | Temperatur i dag | Temperatur normal | Temperatur lägsta sista natten | Rel. fukt. | Moln nedre | Moln övre | Väderl. sedan kl. 19 | Nederbördens början | Nederbördens slut | Nederbördens mängd i mm kl. 8—8 |
|---|---|---|---|---|---|---|---|---|---|---|---|---|---|---|
| Kvikkjokk | 758.4 | | O 1 | NK | -8 | -7.0 | -16 | 85 | N5 | Ac2 | S | 22 | 08 | 0.2 |
| Arvidsjaur | 54.8 | -0.5 | OSO2 | NK | -5 | | -11 | 65 | Sc | ca 2 | KM | | | 0 |
| Haparanda | 56.6 | -0.5 | SO 3 | S | -7 | | -9 | 92 | N10 | | S | <22 | >08 | 0.5 |
| Luleå | 55.5 | -0.5 | SO 5 | KM | -8 | | -10 | 97 | St 6 | | S | × | >08 | 0.1 |
| Gällivare | 56.3 | -0.5 | OSO2 | S | -5 | -4.7 | -10 | 75 | N10 | | S | × | | 1 |
| Arvidsjaur | 56.2 | | SO 3 | NM | -4 | -5.1 | -7 | | N8 | | M | 05 | 08 | 0.6 |
| Haparanda | 57.5 | -0.5 | OSO2 | S | -3 | -4.4 | -7 | 97 | N10 | | S | × | | 0.3 |
| Luleå | | | V 1 | M | -5 | | -12 | | Sc10 | | KM | | | 0.2 |
| Sveg | 55.6 | 0 | ONO2 | M | -5 | -4.1 | -6 | 92 | St10 | | M | <22 | | 1.4 |
| Östersund | 52.5 | | SO 3 | NM | -3 | -2.1 | -5 | 92 | C4 | ca 3 | S | 02 | 06 | mbd |
| Kvikkjokk | 57.3 | -0.5 | NNV 1 | NK | -7 | | | | | ca 2 | KM | × | | 0.3 |
| Hoting | 57.3 | | NO 3 | M | -4.8 | | | | N10 | | M | | | 2 |
| Storlien | 52.2 | -0.5 | O 3 | NM | -3 | -2.6 | -4 | 85 | N9 | | KM | | | 0 |
| Östersund | 53.6 | -1.0 | O 1 | S | -2 | -2.0 | -4 | 85 | N10 | | S | × | | 1 |
| Hamrånge | 53.1 | 0 | SSO1 | S | 0 | -1.0 | | 92 | N10 | | S | <22 | | 4 |
| Bremö | 53.1 | -0.5 | SO 2 | M | -1 | | | | St10 | | S | <22 | | 2 |
| Sveg | 50.0 | | SO 2 | S | -1 | -1.4 | -3 | 92 | N10 | | S | × | >08 | 1 |
| Bjuråker | 52.4 | | O 2 | RS | 0 | | -2 | 92 | N10 | | M | <22 | >08 | 3 |
| Särna | 49.2 | -0.5 | SO 2 | S | -2 | -3.5 | -5 | 92 | N10 | | S | <22 | | 1.4 |
| Falun | 50.4 | -2.0 | O 3 | S | +1 | -0.5 | 0 | 85 | N10 | | S | <22 | | 1 |
| Knon | 48.5 | | ONO4 | S | +1 | | -1 | 85 | N7 | As3 | S | <22 | >08 | 3 |
| Uppsala | 49.6 | -2.1 | O 2 | S | +1 | +0.5 | -1 | 97 | N10 | | S | × | >08 | 1 |
| Kungsör | 47.5 | -2.0 | NO 1 | M | +1 | +0.7 | 0 | 85 | N10 | | S | <22 | | 4 |
| Örebro | 56.7 | | SSO 2 | M | 0.0 | +0.8 | | | | | | | | |
| Stockholm | 48.9 | -3.0 | SO 2 | R | +2 | +1.2 | 0 | 92 | N10 | | R | <22 | | 2 |
| Landsort | 49.9 | -2.0 | S 5 | M | +2.0 | | | | × | × | M | | | 0 |
| Visingsö | 48.7 | | SO 4 | S | +1 | | +1 | 97 | N10 | | S | × | >08 | 2 |
| Oxelösund | 48.0 | | O 1 | S | +2 | | +1 | 92 | N10 | | S | <22 | >08 | 4 |
| Linköping | 47.8 | -2.0 | S 4 | R | +2 | | 0 | 92 | N10 | | S | 23 | | 4 |
| Skara | 46.4 | | SSV 4 | S | +3 | | 0 | 97 | N10 | | S | <22 | >08 | 6 |
| Vänersborg | 45.9 | | SV 1 | R | +4 | | +1 | 97 | N10 | | R | × | >08 | 8 |
| Jönköping | 47.7 | -0.5 | S 3 | R | +4 | +1.6 | +1 | 85 | N10 | | S | <22 | | 5 |
| Västervik | 48.7 | | SV 4 | NM | +3 | | 0 | 92 | N9 | | S | <22 | 05 | 6 |
| Göteborg | 46.8 | | SV 2 | R | +5 | +3.0 | +2 | 92 | N10 | | R | <22 | >08 | 6 |
| Borås | | -0.7 | SV 2 | R | | +1.4 | | | N10 | | R | <22 | >08 | mbd |
| Ljungskile | 50.1 | -2.0 | S 4 | S | +2.5 | | | | N10 | | M | 24 | >08 | 7 |
| Visby | 47.8 | -1.5 | S 3 | R | +4 | +2.3 | | 97 | N10 | | R | 01 | | 2 |
| Hoburg | 51.4 | | SSV 5 | M | +2.6 | | | | FS10 | | M | 24 | 04 | 1 |
| Ölands n. u. | 50.9 | -1.0 | SV 5 | M | +3 | | | | N10 | | R | 23 | | 7 |
| Växjö | 48.9 | | SV 4 | NM | +5 | | +1 | 97 | FS7 | | S | <22 | × | 4 |
| Halmstad | 48.3 | | SSV 6 | M | +5 | +3.0 | +3 | 92 | FS10 | | R | <22 | 02 | 4 |
| Kalmar | 50.1 | 0 | SV 3 | M | +4 | | | 92 | St9 | | R | <22 | | 3 |
| Karlshamn | 50.7 | +0.5 | SV 3 | NM | +5 | +3.0 | | 92 | | Ac6 | KM | 23 | | 5 |
| Malmö | 50.1 | -2.0 | SSV 2 | KM | +7 | | × | 92 | N4 | | M | <22 | | 3 |
| Ystad | 50.1 | -1.9 | SSV 3 | R | +4.9 | +3.3 | | 97 | N5 | ca 3 | R | <22 | >08 | 3 |

| Station: | Vind Beaufort | Väder-lek | Tempe-ratur | Moln nedre | Moln övre | Väderl. sedan kl. 19 | Nederbördens början | Nederbördens slut | Nederbördens mängd i mm kl. 8 |
|---|---|---|---|---|---|---|---|---|---|
| Rönnskär | ONO2 | NK | -8.0 | 1 | ca 3 | K | | | 0 |
| Sandarne | OSO3 | RS | +1.0 | N10 | | S | × | >08 | ong |
| Utvalnäs | O 3 | RS | +0.8 | N10 | | M | 06 | >08 | ong |
| Örskär | SO2 | PP | 0.0 | FS10 | | PP | | | 8 |
| Söderarm | SSO4 | RS | +1.2 | N10 | | P | | | 1 |
| Sandhamn | SO 6 | RS | +1.2 | N10 | | M | × | >08 | ng |
| Övr. Gränsö | SSV 4 | R | +3 | N10 | | S | 24 | >08 | 5 |
| Fårö | SSO4 | NK | +1.6 | N8 | | M | 02 | 07 | 4 |
| Hårvik | SSO4 | R | +2.8 | N10 | | R | × | >08 | mbd |
| Kapelludd | S 3 | NM | +4.0 | FS9 | | R | <22 | 02 | 4 |
| Ölands s. u. | SV 4 | KM | +3.6 | St5 | | M | <22 | 02 | 2 |
| Utlängan | SV 4 | KM | +3.7 | St4 | | R | <22 | 02 | 4 |
| Simrishamn | S 1 | NK | +6.1 | St9 | | R | <22 | 04 | 4 |
| Östratorp | SSV 3 | KM | +4.8 | Sc6 | | KM | <22 | 22 | 2 |
| Skanör | S 3 | KM | +6.0 | Sc4 | | KM | <22 | × | mbd |
| Hälsingborg | SSV 2 | M | +5.5 | N10 | | M | × | × | 4 |
| Kullen | SSV 3 | M | +4.3 | N10 | | M | | | 4 |
| Varberg | SV 4 | R | +5.0 | N10 | | R | <22 | >08 | mbd |
| Vinga | SV 4 | M | +5.0 | N10 | | R | 03 | 07 | 5 |
| Klädesholm | SV 3 | P | +4.8 | St10 | | R | <22 | 08 | 8 |
| Smögen | SV 2 | NM | +5.0 | N8 | | R | <22 | 05 | 4 |
| Tärnaby | — 0 | NK | -3 | FS2 | | KM | × | × | 0.4 |
| Junsele | O 1 | S | -1 | N10 | | R | 03 | >08 | 0.5 |
| Kasa | NO 3 | SS | -3 | N10 | | S | <22 | >08 | 1 |
| Mora | O 1 | S | +1 | N10 | | M | 05 | >08 | 0.5 |
| Malung | NO 3 | S | -1 | N10 | | S | × | >08 | 1 |
| Skillingmark | N 5 | S | +1 | N10 | | S | <22 | >08 | 4 |
| Lilla Edet | S 2 | R | +4 | N10 | | R | <22 | >08 | 12 |

## FARTYGSIAKTTAGELSER

| Fartygets namn | Tid | Lat. Nord. | Long. Greenw. | Luft-tryck | Vind Beaufort | Väder-lek | Moln nedre | Moln övre | Luft-temp. | Vatten-temp. | Nederbördens början | Nederbördens slut | Sjön 6 tim:s väderlek |
|---|---|---|---|---|---|---|---|---|---|---|---|---|---|
| | 02 | 50°2 | 35°7 V | 761.3 | NNV 4 | KM | C4 | | +5°3 | +9°0 | | | KM |
| | 02 | 54°2 | 25°9 V | 47.1 | VNV 7 | NM | CN9 | | +7°1 | +8°5 | | | M |
| | 02 | 55°3 | 27°7 V | 41.8 | VNV 7 | RB | CN4 C5 | | +4°8 | +8°9 | <19 | >02 | B |
| | 08 | 51°9 | 21°3 V | 55.3 | NV 4 | HB | C | | +6°1 | +8°9 | | | H |
| | 08 | 48°3 | 35°4 V | 62.1 | NNV 5 | NK | C | | +6°7 | +7°6 | | | KM |
| | 08 | 48°3 | 39°2 V | 64.3 | NNV 1 | NK | CN3 | | +5°6 | +12°5 | | | KM |
| | 08 | 50°9 | 34°3 V | 59.1 | NNV 3 | NM | N5 C4 | | +4°3 | +9°5 | | | KM |
| | 08 | 53°6 | 28°0 V | 50.8 | VNV 8 | NM | CN9 | | +4°3 | +7°5 | | | M |
| | 08 | 51°6 | 29°6 V | 47.1 | VNV 7 | NM | CN4 C5 | | +3°9 | +8°3 | <02 | >08 | B |
| | 08 | 53°6 | 26°0 V | 40.3 | V | 7 | SSRRA | N10 | +6°2 | +8°0 | <02 | >08 | B |
| | 08 | 47°0 | 28°5 V | 58.3 | NO 1 | NK | | ca | +9°5 | +14°3 | | | B |
| | 08 | 47°2 | 3°7 V | 60.6 | NNV 4 | KM | C | | +8°4 | +11°1 | | | K |

| Station: | Härd vind och storre mellan 9 f. i går och 9 f. i dag, m per sek. eller Beaufort (Bf) | m/sek | Tiden fr. hastaandhas |
|---|---|---|---|
| Seskarö | | | |
| Rönnskär | | | |
| Bjuröklubb | | | |
| Holmögadd | | | |
| Ulvöhamn | | | |
| Bremö | | | |
| Lilljungfrun | | | |
| Marö | | | |
| Sandhamn | | | |
| Landsort | | | |
| Getska Sandön | | | |
| Visby | | | |
| Härvik | | | |
| Spårö | 5e.-8e. SSO 7 Bf. | 12 | 6.45 |
| Ölands norra udde | | | |
| " södra " | 7e.-12 midn. SSO 7 Bf. | | 9e. |
| Utlängan | | | |
| Simrishamn | | | |
| Sandhammaren | | | |
| Östratorp | | | |
| Skanör | | | |
| Malmö | | | |
| Hälsingborg | | | |
| Torekov | 3e.-8.30 e. byig SSO 7-8 Bf. | 14 | 3.30 |
| Morups Tånge | | | |
| Vinga | 1.45 e.-12 midn. byig SSO 7-9 Bf. | 19 | |
| Klädesholmen | | | |
| Smögen | | | |

| Station: | Marken | 200 ö. hav. | 500 ö. hav. | 1000 ö. hav. | 1500 ö. hav. | 2000 ö. hav. | 3000 ö. hav. | 4000 ö. hav. | 5000 ö. hav. | Anmärkningar |
|---|---|---|---|---|---|---|---|---|---|---|
| | m/sek. | m/sek. | m/sek. | m/sek. | m/sek. | m/sek. | m/sek. | m/sek. | m/sek. | |
| Åbisko 400 m ö. h. kl. 09 | | | O 3 | S 3 | | SV 4 | | | | |
| Östersund 323 " " 08 | | | OSO 7 | | | | | | | |
| Stockholm 62 " " | | | | | | | | | | |
| Malmslätt 115 " " | | | | | | | | | | |
| Göteborg 10 " " | | | | | | | | | | |
| Malmö 5 " " | | | | | | | | | | |

Tendens = luftrycksändring i mm under närmast förflutna tre timmar. Ökning betecknas med +, minskning med —. *Vindstyrkan* angives i Beauforts skala, där 0 betyder lugnt och

| Beaufort | m/sek. | | m/sek. | | m/sek. | | m/sek. | |
|---|---|---|---|---|---|---|---|---|
| 1 mkt svag vind | 1—2 | 4 frisk bris | 6—8 | 7 styv kuling | 12—14 | 10 storm | 20—24 | storm |
| | | | | | | 11 svår storm | 24—28 | |
| | | | | | | 12 orkan | över 30 | |

*Väderleken* betecknas med bokstaver sålunda:

| | | | |
|---|---|---|---|
| K = klart | M = mulet | D = dis el. solrök | |
| NK = nästan klart | R = regn | T = åska | |
| KM = halvklart | S = snö | Å = åska | |
| NM = nästan mulet | H = hagel | B = {byar / skurar} | |

Molnformer: C = Cumulus, Cl = Cirrus, N = Nimbus, F = Fracto, St = Stratus, A = Alto. Fördubbling anger, att fenomenet är starkt. Eftermiddagstiderna anges gen. tillägg av 12.

6/4 kl. 8 f. m 1927

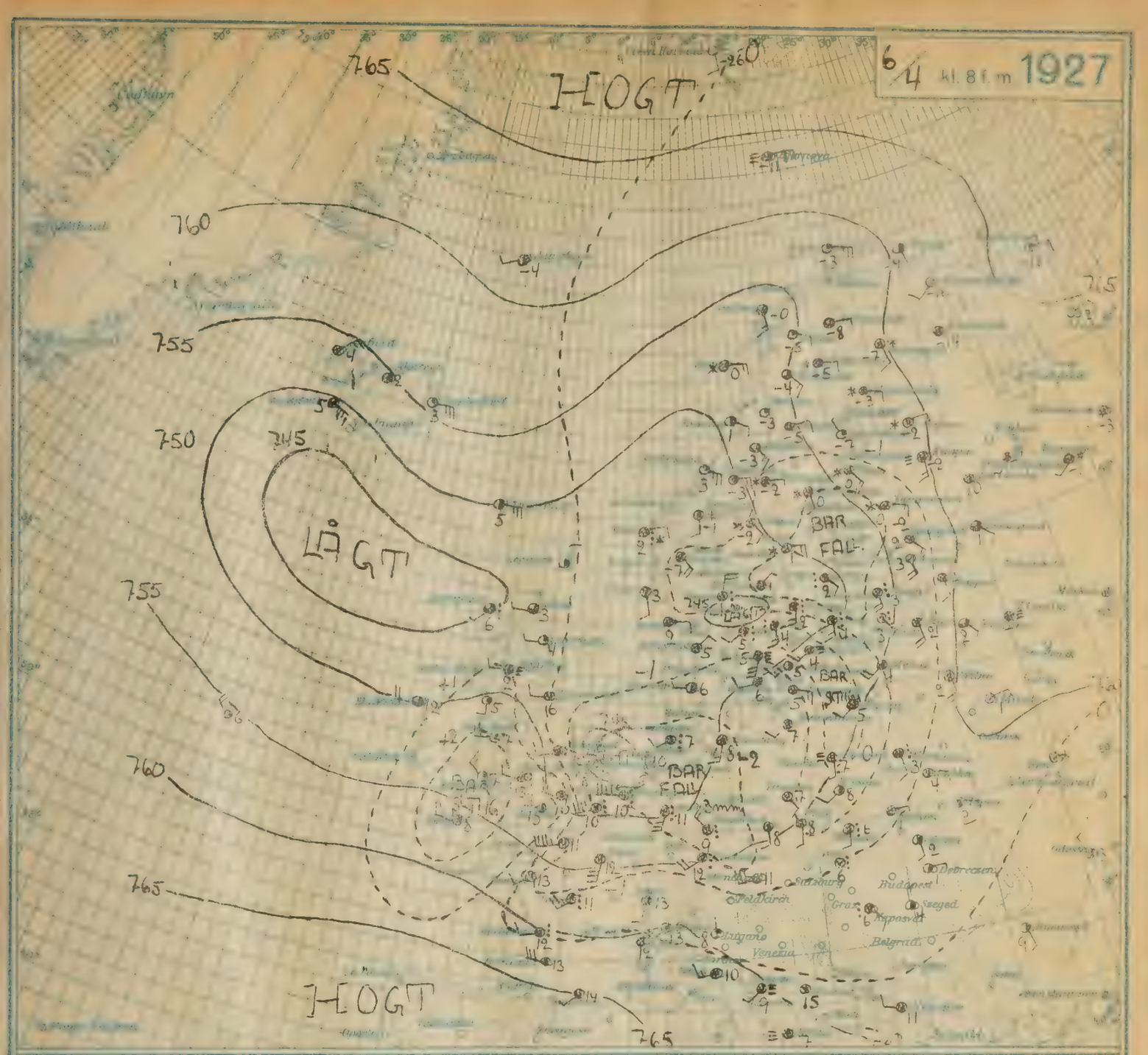


FÖRKLARING TILL KARTAN: De *heldragna linjerna* (isobarer) gå genom orter med samma lufttryck, reducerat till havsytan; de *streckade linjerna* (isallobarer) sammanbinda orter med

rök eller disa. ⚡ = åska. *Temperaturen* angives i hela grader Celsius.

SAMMANFATTNING Öfver dagen den 6 april 1927 kl. 8 f. m. Smärre områden begränsa sig, det mellersta Sverige och Norge, Holland och vara sig i nordöstlig riktning. Det kontinentala minimum, från vilket dessa områden avskilts, kvarligger i trakten söder om Island och har förflyttats långsamt.

UTSIKTER Öfver DAG MIDDAG TILL Tors DAG MIDDAG:

I Södra Götaland, Måttlig byig vind mellan sydost och sydvast. Under onsdagseftermiddagen åter begynnande nederbörd uppkommer sannolikt under torsdagsm. Rätt kall för årstiden, och oförändrad temperatur.

II Svealand, och Värmlandslagen, Måttlig vind mellan sydost och sydvast. Endel nederbörd här och var med kallare uppehåll. Sannolikt kallare än förut. Tämligen oförändrad temperatur.

III Östra Svealand, nordöstra Götaland och [illegible] Måttlig vind mellan ost och sydväst. Efter kallare uppehåll åter oftare nederbörd i form av regn eller duggregn och dis. Obetydligt lägre temperatur.

IV Dalarne och Bergslagen,

V Södra Norrlands kustland,

VI Norra Norrlands kustland,

VII Jämtland och Härjedalen,

VIII Norra Norrlands inland,

Måttlig till måttlig vind mellan sydost och nordost. Enstaka mindre områden av duggregn och dis. Obetydligt lägre temperatur.

C. F. Östman

STORMVARNING kl.

# VÄDERLEKSRAPPORT UTGIVEN AV STATENS METEOROLOGISK-HYDROGRAFISKA ANSTALT, STOCKHOLM

*Iakttagelser gjorda kl. 8 f. m. medeleuropeisk tid, därest ej annat särskilt angives.*

| Station: | Luft-tryck mm | Tendens mm | Vind Beaufort | Väder-lek | Temperatur i dag | Temperatur normal | Temperatur lägsta sista natten | Rel. fukt. % | Moln nedre | Moln övre | Väderl. sedan kl. 19 | Nederbördens början | Nederbördens slut | Nederbördens mängd i mm kl. 8—8 |
|---|---|---|---|---|---|---|---|---|---|---|---|---|---|---|
| Karesuando | 754.9 | | OSO 2 | S | -5 | -6.8 | -7 | 85 | $N_{10}$ | | S | <22 | >08 | 1 |
| Åre-sko | 52.7 | -0.5 | O 4 | S | -4 | | -8 | 85 | $N_{10}$ | | KM | x | | mgt |
| Kajana | 53.1 | -0.7 | S 2 | S | +5 | | -8 | 97 | $N_{10}$ | | S | <22 | >08 | 2 |
| Suorva | 51.6 | 0 | SO 3 | S | -5 | | -7 | 92 | x | x | S | <22 | >08 | 0.4 |
| Gällivare | 51.9 | -1.0 | OSO 2 | SS | -2 | -4.5 | -6 | 85 | $N_{10}$ | | S | <22 | | 4 |
| Kvikkjokk | 51.1 | | SO 4 | S | -2 | -4.8 | -6 | | $N_{10}$ | | S | <22 | >08 | 3 |
| Haparanda | 52.9 | -1.0 | S 3 | RS | +1 | -4.1 | -1 | 92 | $N_{10}$ | | S | <22 | | 4 |
| Boden | | | S 2 | SS | +1 | | -3 | | $N_{10}$ | | S | <22 | >08 | 4 |
| Stensele | 49.1 | -1.0 | - 0 | M | -3 | -3.8 | -5 | 92 | $St_{10}$ | | S | <22 | | 5 |
| Gaddede | 48.1 | | SO 2 | NM | -3 | -2.0 | -4 | 85 | $C_6$ | $Ci_3$ | S | 07 | >08 | mbd |
| Bjuröklubb | 50.1 | -0.5 | SO 5 | S | 0 | | | | $N_{10}$ | | S | <22 | | 9 |
| Holmogadd | 51.0 | | SO 3 | RS | +0.8 | | | | $N_{10}$ | | S | <22 | >08 | 8 |
| Storlien | 49.3 | 0 | O 1 | NM | -3 | -2.5 | -7 | 85 | N8 | | KM | | | 0 |
| Östersund | 50.9 | 0 | S 1 | M | -2 | -1.7 | -3 | 85 | $St_7$ | $As_3$ | M | | | 0.1 |
| Härnösand | 49.2 | +1.0 | O 1 | M | +1 | -0.8 | | 85 | $N_{10}$ | | S | <22 | | 9 |
| Bremö | 49.4 | +0.5 | - 0 | NM | +1 | | | | $St_9$ | | TT | | | 4 |
| Sveg | 48.5 | | SO 1 | NM | -2 | -1.1 | -6 | 95 | $Sc_6$ | | KM | | | 0.2 |
| Bjuråker | 49.1 | | NV 1 | M | -2 | | -5 | 65 | $Sc_7$ | $As_3$ | M | | | 2 |
| Sarna | 47.9 | 0 | SO 2 | M | -1 | -3.2 | -3 | 92 | $N_{10}$ | | M | <22 | | 1 |
| Falun | 50.0 | +1.0 | NV 1 | M | +1 | -0.3 | 0 | 85 | $St_{10}$ | | S | <22 | | 1.6 |
| Knon | 49.7 | | SO 2 | NM | 0 | | -2 | 92 | | $Ac_9$ | R | <22 | 22 | 1 |
| Uppsala | 49.1 | +0.6 | OSO 2 | T | +2 | +0.7 | +2 | 97 | x 10 | | R | <22 | 08 | 8 |
| Karlstad | 49.1 | +0.5 | O 1 | NR | +1 | +0.9 | +1 | 85 | $C_2$ | | R | <22 | | 2 |
| [illegible] | 47.5 | | S 2 | T | +22 | +1.0 | | | | | | | | |
| Stockholm | 49.4 | +0.5 | SSV 1 | M | +3 | +1.4 | +1 | 92 | $St_{10}$ | | R | <22 | | 4 |
| Landsort | 50.4 | +0.5 | SSO 3 | T | +2.0 | | | | x | x | TT | | | 0 |
| Västerås | 49.1 | | V 4 | M | +2 | | +1 | 97 | $N_{10}$ | | M | | | 5 |
| Örebro | 49.2 | | V 1 | M | +2 | | +1 | 92 | x 10 | | M | <22 | 24 | 2 |
| Linköping | 49.6 | +1.0 | V 3 | R | +3 | | +2 | 85 | N9 | | R | x | | 0.4 |
| Skara | 49.8 | | SV 1 | M | +1 | | 0 | 97 | $St_{10}$ | | M | | | 3 |
| Vänersborg | 50.0 | | - 0 | M | +3 | | +3 | 85 | x | x | KM | | | 1 |
| Jönköping | 50.4 | +1.0 | VNV 1 | M | +3 | +1.8 | +2 | 95 | $St_{10}$ | | R | x | | 0.5 |
| Västervik | 49.6 | | NV 2 | M | +3 | | +2 | 92 | $N_{10}$ | | M | | | mgt |
| Göteborg | 49.9 | | - 0 | NM | +5 | +3.2 | +1 | 65 | CN 7 | | M | | | 1 |
| Borås | | +0.3 | - 0 | KM | | +1.6 | | | $St_3$ | $Ci_1$ | KM | <22 | 22 | mbd |
| Ö. Sandön | 50.0 | 0 | S 4 | NM | +7.8 | | | | $St_9$ | | M | | | 0.3 |
| Visby | 49.3 | +0.5 | S 1 | M | +6 | +2.5 | | 85 | $N_{10}$ | | R | <22 | | 0.3 |
| Hoburg | 50.0 | | S 1 | M | +2.8 | | | | $N_{10}$ | | M | | | 0.4 |
| Ölands n. u. | 49.8 | +0.5 | NV 1 | TT | + | | | | $St_{10}$ | | TT | | | 0 |
| Växjö | 50.1 | | NO 4 | NM | +3 | | +1 | 92 | $Sc_7$ | | R | x | x | 8 |
| Halmstad | 50.9 | | NO 1 | NM | +4 | +2.2 | +2 | 85 | N9 | | R | <22 | 24 | 0.3 |
| Kalmar | 50.0 | +1.0 | VNV 1 | T | +4 | | | 97 | $St_{10}$ | | R | x | | mgt |
| Karlshamn | 51.2 | +1.0 | NV 3 | R | +4 | +3.2 | | 95 | | | R | | | 3 |
| Malmö | 52.2 | +1.0 | S 2 | M | +5 | | +3 | 92 | $St_2$ | $N_8$ | M | | | 0 |
| Ystad | 51.4 | +1.0 | SV 2 | KM | +5.0 | +3.5 | | 85 | $FS_3$ | $Ac_2$ | KM | | | 0.1 |

| Station: | Vind Beaufort | Väder-lek | Tempe-ratur | Moln nedre | Moln övre | Väderl. sedan kl. 19 | Nederbördens början | Nederbördens slut | Nederbördens mängd i mm kl. 8—8 |
|---|---|---|---|---|---|---|---|---|---|
| Rönnskär | S 4 | S | +1.0 | $N_{10}$ | | S | <22 | >08 | 4 |
| Sandarne | NO 1 | RS | +2.0 | $N_{10}$ | | S | x | >08 | mg |
| Utvalnäs | N 2 | RSS | +0.6 | $N_{10}$ | | M | 07 | >08 | 4 |
| Örskär | S 1 | TT | +1.6 | $Fs_{10}$ | | R | <22 | 05 | 7 |
| Söderarm | S 3 | R | +2.0 | $N_5$ | $As_5$ | M | x | x | 4 |
| Sandhamn | S 3 | R | +2.0 | N8 | $As_2$ | M | x | x | mg |
| Övr. Gränsö | SV 2 | NM | +3 | $Sc_8$ | | R | 24 | 07 | 4 |
| Fårö | SO 3 | NM | +1.8 | N6 | $Ci_9$ | M | | | 0 |
| Härvik | SO 2 | M | +3.6 | $St_{10}$ | | M | | | mg |
| Kapelludd. | VNV 1 | T | +2.8 | $Fs_{10}$ | | T | | | 0 |
| Ölands s. u. | VNV 3 | M | +2.6 | $Fs_{10}$ | | T | | | 1 |
| Utlängan | NV 3 | NM | +3.8 | $St_8$ | | T | <22 | 24 | 0 |
| Simrishamn | ONO 2 | NR | +4.9 | | $Ci_3$ | KM | | | 0 |
| Östratorp | VSV 2 | M | +4.6 | $Sc_{10}$ | | KM | | | 0 |
| Skanör | VSV 1 | R | +5.5 | $N_{10}$ | | KM | x | >08 | mg |
| Hälsingborg | - 0 | NM | +8.0 | | $Ac_6$ | B | <22 | 22 | 3 |
| Kullen | SV 1 | M | +4.3 | | $As_{10}$ | KM | | | 0 |
| Varberg | VSV 3 | NM | +5.0 | $Sc_6$ | x 1 | KM | <22 | 24 | mb |
| Vinga | VSV 2 | KM | +4.4 | $C_4$ | $Ci_2$ | KM | | | 0 |
| Klädesholm | SV 2 | KM | +5.0 | $Fc_4$ | $Ci_1$ | KM | | | 0 |
| Smögen | V 1 | KM | +5.0 | $CN_3$ | $As_1$ | K | | | 0 |
| Tärnaby | O 5 | M | -3 | $N_{10}$ | | S | <22 | x | 2 |
| Junsele | NV 1 | M | 0 | $St_{10}$ | | M | <22 | 24 | 2 |
| Kasa | SSV 1 | M | +1 | $N_{10}$ | | S | <22 | x | 9 |
| Mora | V 1 | NR | -2 | | $Ci_1$ | KM | | | 1 |
| Malung | NNO 2 | T | -4 | | | M | | | 1 |
| Skillingmark | - 0 | T | 0 | x 10 | | T | | | 0.2 |
| Lilla Edet | VNV 0 | NR | -2 | $Fc_2$ | | K | | | 0 |

## FARTYGSIAKTTAGELSER

| Fartygets namn | Tid | Lat. N. | Long. O. Greenw. | Lufttryck | Vind Beaufort | Väder-lek | Moln nedre | Moln övre | Luft-temp. | Vatten-temp. | Nederbörds början | Nederbörds slut | Sista 6 timm. väderlek |
|---|---|---|---|---|---|---|---|---|---|---|---|---|---|
| | 02 | 44°6 | 39°6 V | 771 | N 2 | M | x 10 | | +8° | +10° | | | K |
| | 02 | 45°0 | 39°9 V | 71 | NNV 3 | NK | | $Ci_1$ | +8° | +13° | | | K |
| | 02 | 39°0 | 16°7 V | 58 | SSV 5 | NM | | | +7° | +11 | | | KM |
| | 02 | 30°5 | 14°6 V | 66 | NNO 4 | x | | | +8° | +11 | | | K |
| | 02 | 45°5 | 43°9 V | 71 | VNV 3 | | | | +5°7 | +12°8 | | | K |
| | 02 | 51°0 | 34°9 V | 59.1 | NV 8 | HB | | | | | | | |
| | 08 | 54°4 | 17°2 V | 49.3 | V 5 | HB | C | | +6°1 | +9°5 | | | H |

| Station: | Hård vind och storm mellan 8 f. i går och 8 f. i dag, m per sek. eller Beaufort (Bf). | Tidpunkt nogg vindh. |
|---|---|---|
| Seskarö | | |
| Rönnskär | | |
| Bjuröklubb | | |
| Holmogadd | | |
| Ulvöhamn | | |
| Bremö | | |
| Lilljungfrun | | |
| Marö | | |
| Sandhamn | | |
| Landsort | | |
| Gotska Sandön | | |
| Visby | | |
| Härvik | | |
| Spårö | | |
| Ölands norra udde | | |
| „ södra „ | | |
| Utlängan | | |
| Simrishamn | | |
| Sandhammaren | | |
| Östratorp | | |
| Skanör | | |
| Malmö | | |
| Hälsingborg | | |
| Torekov | | |
| Morups Tånge | | |
| Vinga | | |
| Klädesholmen | | |
| Smögen | | |

| Stationen: | Tid | Marken m/sek. | 200 ö. hav. m sek. | 500 ö. hav. m/sek. | 1000 ö. hav. m sek. | 1500 ö. hav. m/sek. | 2000 ö. hav. m sek. | 3000 ö. hav. m/sek. | 4000 ö. hav. m sek. | 5000 ö. hav. m/sek. | Anmärkningar |
|---|---|---|---|---|---|---|---|---|---|---|---|
| Abisko 400 m ö. h. kl. | | | | | | | | | | | |
| Östersund 323 „ „ | 09 | | | | SV 3 | | | | | | |
| Stockholm 62 „ „ | | | | | | | | | | | |
| Malmslätt 115 „ „ | | | | | | | | | | | |
| Göteborg 10 „ „ | 08 | — 0 | | V 3 | | | | | | | |
| Malmö 6 „ „ | | | | | | | | | | | |
| | | temp. | rel. fukt. % | temp. | rel. fukt. % | temp. | rel. fukt. % | temp. | rel. fukt. % | temp. | rel. fukt. % |
| Malmslätt 115 „ „ | | | | | | | | | | | |

**FÖRKLARING TILL TABELLERNA:** *Lufttrycket* reducerat till havsytan, ängives i mm kvicksilverpelare vid 0° och normaltyngd. *Tendens* = lufttrycksändring i mm under närmast förflutna tre timmar. Ökning betecknas med +, minskning med —. *Vindstyrkan* angives i Beauforts skala, där 0 betyder lugnt och

| Beaufort | m/sek. | | m/sek. | | m/sek. | | m/sek. | |
|---|---|---|---|---|---|---|---|---|
| 1 svag vind | 1—2 | 4 frisk bris | 6—8 | 7 styv kuling | 12—14 | kuling | 10 storm | 20—24 | storm |
| 2 svag bris | 2—4 | 5 styv kuling | 8—10 | 8 hård kuling | 14—17 | | 11 svår storm | 24—30 | |
| 3 god bris | 4—6 | 6 frisk kuling | 10—12 | 9 halv storm | 17—20 | | 12 orkan | över 30 | |

***Väderleken*** betecknas med bokstäver sålunda:

| | | |
|---|---|---|
| K = klart | M = mulet | D = disa el. solrök |
| NK = nästan klart | R = regn | T = flocka |
| KM = halvklart | S = snö | Å = åska |
| NM = nästan mulet | H = hagel | B = byar (skurar) |

**Molnformer:** C = Cumulus, Cl = Cirrus, N = Nimbus, F = Fracto, St = Stratus, A = Alto

Fördubbling anger, att fenomenet är starkt.

Eftermiddagstimmarna ängives genom tillägg av 12.

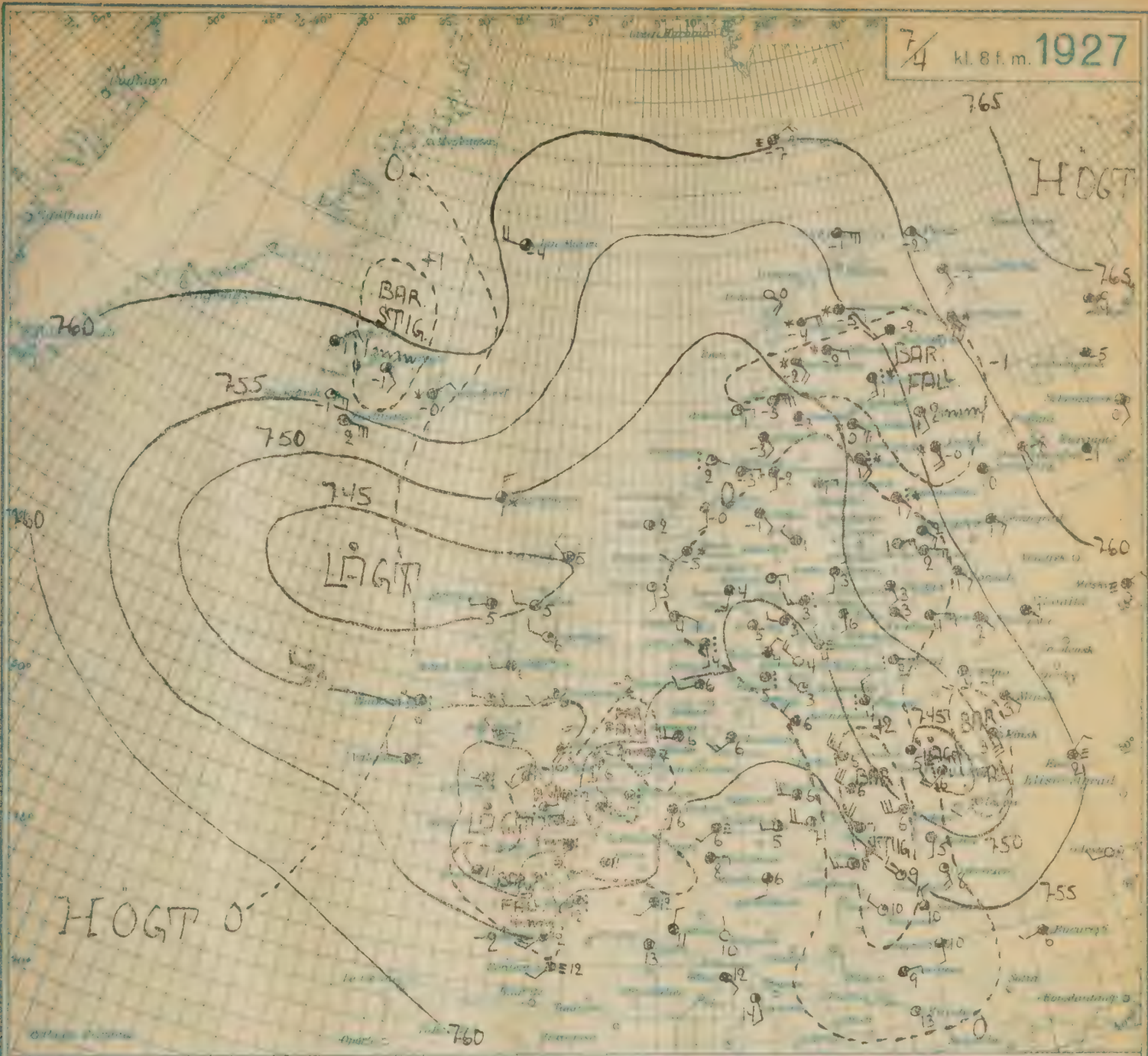


**FÖRKLARING TILL KARTAN:** De *heldragna linjerna* (isobarer) gå genom orter med samma lufttryck, reducerat till havsytan; de *streckade linjerna* (isallobarer) sammanbinda orter med samma lufttrycksändring sedan kl. 5 fm. + betyder ökning, — minskning. *Pilarne* tänkas flyga med vinden; antalet tvärstreck betecknar vindstyrkan, varvid ett långt motsvarar *två* grader i Beaufortskalan, ett kort *en* grad. ○ = klart, ◔ = nästan klart, ◑ = halvklart, ◕ = nästan mulet, ● = mulet, ⋮ = regn, ✳ = snö, ▲ = hagel, ≡ = dimma, ∞ = solrök eller disa, ⚡ = åska. *Temperaturen* angives i hela grader Celsius.

**SAMMANFATTNING** För dagen den 7 April kl. 8 f. m. Lågtrycksområdet väster om Skottland utjämnas alltmer under långsam fallhöjning åt sydost. Övriga småare, mera framåtgående intensiva områden, som successivt skilts från detta lågtryck, ligga i dag på Engelska kanalen och över Östersjön, båda med hastig rörelse åtlöster om mot Rysslands, där de antagligen komma att upplösas.

**UTSIKTER** För dagen DAG MIDDAG TILL Fre DAG MIDDAG

I Södra Östersjön, Svag till måttlig vartill. vind. Regnbyar på enstaka ställen och förhållande rusk för lokalt uppträdande dimma. Oförändrad temperaturändring.

II Västkust, Skagerack och Vänerlandskapen, Svag vartill. vind. Mestadels uppehållsväder. Oförändrad temperaturändring.

III Östra Svealand med undantag av Gotland och Bottland, Svag till måttlig vind av vartill. riktning dock mestadels mellan nordost och nordväst. Ingen eller mestadels obetydlig nederbörd och ej förhand något antagande dimmighet. Ingen större temperaturändring.

IV Dalarna och Bergslagen, Svag vartill. vind. Mestadels uppehållsväder och ingen nämnvärd temperaturändring.

V Södra Norrlands kustland, Samma utsikter som dish. III.

VI Norra Norrlands kustland, Måttlig övervägande sydostlig vind. Efterhand uppehållsväder och förmodligen oförändrad temperatur.

VII Jämtland och Härjedalen, Samma utsikter som dish. IV.

VIII Norra Norrlands inland, " " " " V.

C. J. Ekman

**STORMVARNING** kl. ___ ___ m., gällande 3 e. m.—8 f. m.: ___

# VÄDERLEKSRAPPORT UTGIVEN AV STATENS METEOROLOGISK-HYDROGRAFISKA ANSTALT, STOCKHOLM

*Iakttagelser gjorda kl. 8 f. m. medeleuropeisk tid, därest ej annat särskilt angives.*

| Station: | Lufttryck | Tendens | Vind Beaufort | Väderlek | Temperatur i dag | Temperatur normal | Temperatur lägsta natten | Rel. fukt. % | Moln nedre | Moln övre | Väderl. sedan kl. 19 | Nederbördens början | Nederbördens slut | Nederbördens mängd i mm kl. 8—8 |
|---|---|---|---|---|---|---|---|---|---|---|---|---|---|---|
| Karesuando | 753.2 | | S 2 | NM | +1 | -6.5 | -2 | 85 | N9 | | S | <22 | 08 | 2 |
| Abisko | 50.9 | 0 | VSV 1 | NK | 0 | | -3 | 45 | SC1 | | KM | | | ngt |
| Kiruna | 52.1 | 0 | SSO 3 | M | -1 | | -3 | 97 | St10 | | S | <22 | 03 | 4 |
| Haparanda | 54.4 | 0 | SO 2 | M | +2 | -3.9 | 0 | 92 | N5 | AS5 | KM | <22 | | 3 |
| Boden | | | S 3 | R | +1 | | +1 | | N10 | | S | <22 | >08 | 8 |
| Siensele | 51.1 | 0 | — 0 | NK | 0 | -3.5 | -3 | 92 | St8 | Ci1 | M | <22 | | 0.7 |
| Geddeute | 49.1 | | S 3 | NM | 0 | -1.8 | -2 | 85 | C6 | a3 | S | 06 | >08 | nbd |
| Bjuröklubb | 52.5 | 0 | SO 2 | M | +1 | | | | N10 | | M | <22 | | 5 |
| Holmogadd | 52.6 | | O 1 | M | +1.0 | | | | N10 | | T | <22 | × | 3 |
| Storlien | 60.0 | 0 | NO 2 | NK | -1 | -2.3 | -6 | 85 | | a2 | K | | | 0 |
| Östersund | 51.2 | +0.5 | O 2 | NK | 0 | -1.5 | -3 | 85 | St2 | Ci1 | KM | | | 0 |
| Härnosand | 50.9 | +0.5 | NO 1 | S | +1 | -0.6 | | 92 | N10 | | S | 06 | | 0.5 |
| Bremo | 51.0 | 0 | ONO 1 | S | 0 | | | | St10 | | T | 06 | | 0.3 |
| Sveg | 49.0 | | SO 1 | M | -2 | -0.9 | -5 | 55 | SC10 | | KM | | | 0 |
| Blunåker | 50.5 | | N 1 | M | -1 | | -3 | 92 | N10 | | M | | | 0 |
| Sälna | 47.9 | 0 | SO 1 | M | -1 | -2.9 | -4 | 85 | N10 | | M | <22 | | 0.2 |
| Falun | 49.2 | -0.5 | SO 2 | M | +2 | 0.0 | +1 | 75 | St10 | | M | | | 0 |
| Knon | 47.9 | | OSO 5 | M | +1 | | -2 | 75 | FS6 | AS4 | KM | | | 0 |
| Uppsala | 49.1 | -0.3 | OSO 2 | M | +1 | +1.0 | +1 | 97 | St10 | | M | | | ngt |
| Karlstad | 46.3 | -0.5 | NO 3 | M | +3 | +1.1 | +1 | 75 | N10 | | M | | | 0 |
| STHLM kl. 21 i går | 49.5 | | — 0 | T | +2.4 | +1.1 | | | | | | | | |
| Stockholm | 48.5 | -1.0 | OSO 2 | M | +2 | +1.6 | +1 | 92 | N10 | | T | <22 | | ngt |
| Landsort | 48.7 | -1.0 | OSO 6 | M | +2.0 | | | | N10 | | M | | | 0 |
| Västerås | 48.0 | | SO 3 | M | +2 | | 0 | 92 | N10 | | M | | | 0 |
| Örebro | 46.7 | | O 4 | T | +2 | | +1 | 97 | × | × | M | | | ngt |
| Linköping | 45.6 | -1.0 | O 5 | T | +2 | | +2 | 92 | St10 | | M | × | | ngt |
| Skara | 43.6 | | ONO 5 | M | +3 | | +1 | 85 | N9 | | M | | | 0 |
| Vänersborg | 43.6 | | NO 4 | M | +2 | | +1 | 85 | SC10 | | KM | | | 0 |
| Jönköping | 43.1 | -1.3 | NO 3 | M | +3 | +1.9 | +1 | 75 | N10 | | KM | | | 0 |
| Västervik | 46.0 | | SO 5 | T | +2 | | +1 | 97 | N10 | | T | | | 0 |
| Göteborg | 41.2 | | O 4 | S | +3 | +3.5 | +2 | 92 | N10 | | R | × | >08 | 0.3 |
| Borås | | -1.9 | O 5 | M | | +1.9 | | | St6 | AS4 | KM | | | |
| G. Sandön | 48.3 | -1.0 | O 3 | M | +3.0 | | | | N10 | | M | | | 0 |
| Visby | 46.9 | -1.5 | SO 3 | M | +4 | +2.6 | | 85 | N10 | | M | | | 0 |
| Hoburg | 46.5 | | SO 6 | M | +2.6 | | | | N10 | | T | | | 2 |
| Ölands n. u. | 46.4 | -1.0 | SO 5 | M | +3 | | | | St10 | | TT | | | 0 |
| Växjö | 41.0 | | ONO 5 | RRSS | +1 | | +1 | 92 | N10 | | S | × | × | 1 |
| Halmstad | 36.3 | | ONO 7 | R | +2 | +3.4 | +2 | 92 | N10 | | R | 02 | >08 | 3 |
| Kalmar | 43.5 | -2.0 | OSO 7 | R | +2 | | | 97 | N10 | | R | × | | 1 |
| Karlshamn | 40.9 | -2.0 | OSO 6 | RSB | +3 | +3.4 | | 85 | N10 | | R | 04 | | 1 |
| Malmö | 37.3 | -0.5 | SSV 4 | M | +6 | | +4 | 85 | N10 | | R | 02 | | 1 |
| Ystad | 38.4 | -1.3 | SV 7 | M | +4.9 | +3.6 | | 85 | CN10 | | R | 24 | 07 | 8 |

| Station: | Vind Beaufort | Väderlek | Temperatur | Moln nedre | Moln övre | Väderl. sedan kl. 19 | Nederbördens början | Nederbördens slut | Nederbördens mängd i mm kl. 8—8 |
|---|---|---|---|---|---|---|---|---|---|
| Rönnskär | SSO 1 | M | +1.0 | N10 | | M | | | 3 |
| Sandarne | O 1 | RS | +1.0 | × | × | T | × | >08 | ngt |
| Utvalnäs | SO 3 | M | +1.0 | FS10 | | T | | | 3 |
| Örskär | SO 3 | T | 0.0 | FS10 | | T | | | 0 |
| Söderarm | OSO 3 | M | +1.0 | FS10 | | T | | | 0.6 |
| Sandhamn | SO 4 | D | +1.8 | × | × | M | × | × | ngt |
| Övr. Gråsö | OSO 6 | M | +2 | St10 | | M | × | × | ngt |
| Fårö | OSO 4 | M | +2.2 | N5 | AC5 | M | <22 | 05 | 2 |
| Hämrik | SO 3 | T | +2.6 | × | × | M | | | |
| Kapellud. | O 5 | R | +2.2 | N10 | | T | 07 | >08 | ng |
| Ölands s. u. | SO 10 | RR | +2.8 | St10 | | KM | 05 | >08 | 2 |
| Utlängan | SO 8 | R | +2.6 | N10 | | R | 02 | >08 | 4 |
| Simrishamn | SV 5 | RR | +5.2 | N10 | | R | 02 | 08 | 7 |
| Östratorp | SV 6 | M | +5.1 | N10 | | R | 02 | 07 | 7 |
| Skanör | SV 6 | RB | +5.2 | CN10 | | R | × | 08 | nb. |
| Hälsingborg | SSO 3 | RRB | +5.0 | N10 | | R | × | × | 7 |
| Kullen | OSO 4 | R | +3.2 | N10 | | B | 24 | >08 | 6 |
| Varberg | ONO 6 | R | +3.0 | N10 | | R | 04 | >08 | nb. |
| Vinga | NO 6 | RS | +2.0 | N10 | | S | 05 | >08 | 3 |
| Klädesholm | ONO 5 | M | +3.4 | N10 | | M | | | 0 |
| Smögen | ONO 5 | NM | +3.0 | FC4 | AS5 | KM | | | 0 |
| Tjärnaby | — 0 | NM | -4 | N2 | AS2 | KM | | | 0 |
| Jumsele | SO 1 | M | +2 | N10 | | M | | | 0 |
| Kasa | NO 1 | RS | +1 | N9 | +1 | S | <22 | >08 | 1.6 |
| Mora | — 0 | M | 0 | N5 | Cu5 | KM | | | 0 |
| Malung | NNO 0 | NM | 0 | SC5 | AS4 | M | | | 0 |
| Skallingmark | VNV 4 | M | +1 | N9 | | KM | | | ngt |
| Lulå Träsk | NO 3 | NK | +3 | SC4 | | M | | | 0 |

| Station: | Hård vind och storm mellan 9 f. i går och 9 f. i dag, m per sek. eller Beaufort (Bf) | Max. | Tiden i något vindha |
|---|---|---|---|
| Seskarö | | | |
| Rönnskär | | | |
| Bjuröklubb | | | |
| Holmogadd | | | |
| Ulvöhamn | | | |
| Bremö | | | |
| Lilljungfrun | | | |
| Marö | | | |
| Sandhamn | | | |
| Landsort | | | |
| Gotska Sandön | | | |
| Visby | | | |
| Härvik | | | |
| Solarö | | | |
| Ölands norra udde | | | |
| „ södra „ | Sedan 4 f. SSO 7-10 Bf. | | 8 f |
| Utlängan | Sedan 5.30 f. SO 7-8 Bf. | 16 | 8 f |
| Simrishamn | 3 f. - 7 f. byig SO 7-8 Bf. | 19 | 5 f |
| Sandhammaren | | | |
| Östratorp | | | |
| Skanör | Sedan eftermatten SV 6-8 Bf. | 17 | |
| Malmö | 2.30 f. - 5.45 f. byig SO 7-8 Bf. | 14 | 4 f. 15 |
| Hälsingborg | | | |
| Torekov | Sedan eftermatten byig OSO 7-8 Bf. | 15 | 6 f. 45 |
| Morups Tånge | Sedan 7 f. byig ONO 7 Bf. | 15 | 8 f |
| Vinga | | | |
| Klädesholmen | | | |
| Smögen | | | |

## FARTYGSIAKTTAGELSER

| Fartygets namn | Tid | Lat. Nord | Long. Greenw. | Lufttryck | Vind Beaufort | Väderlek | Moln nedre | Moln övre | Lufttemp. | Vattentemp. | Nederbörd | | Sista 6 timm väderlek |
|---|---|---|---|---|---|---|---|---|---|---|---|---|---|
| | 02 | 49°4 | 37°V | 768.1 | V 1 | NM | | AS6 | +9.0 | +10.4 | | | R |
| | 08 | 48°8 | 20°5V | 56.1 | V 7 | D | C6 | | +7.2 | +10.0 | | | NM |
| | 08 | 46°8 | 9°V | 67.3 | VSV 4 | KM | | | +10.0 | +10.6 | | | R |
| | 08 | 45°4 | 36°2V | 68.1 | SSO 3 | NR | | Cu3 | +10.6 | +12°8 | | | R |
| | 08 | 57°1 | 16°2V | 54.6 | NO 6 | KM | CM C2 | | +7°3 | +9°0 | 02 | 06 | B |
| | 08 | 55°6 | 22°5V | 56.8 | NO 6 | NM | CN 6 | AS3 | +8°2 | +9° | 06 | 08 | B |
| | 08 | 48°2 | 42°8V | 53.1 | S 4 | NM | SC5 | AS3 | +8°3 | +8°3 | | | KM |
| | 08 | 56°5 | 18°9V | 50.1 | O 4 | NM | CN2 C2 | | +8°4 | +10°6 | 03 | 08 | B |

| Station: | Tid | Markens höjd | 200 m. hav | 500 m. hav | 1000 m. hav | 1500 m. hav | 2000 m. hav | 3000 m. hav | 4000 m. hav | 5000 m. hav |
|---|---|---|---|---|---|---|---|---|---|---|
| | | m sek. | m/sek. | m/sek. | m/sek. | m/sek. | m/sek. | m/sek. | m/sek. | m/sek. |
| Abisko 400 m ö. h. kl. | 02 | | | S 1 | SV 2 | | | | | |
| Östersund 323 „ | „ 08 | | | | SSO 7 | | OSO 2 | | | |
| Stockholm 62 „ | | | | | | | | | | |
| Malmslätt 115 „ | | | | | | | | | | |
| Göteborg 10 „ | „ | | | | | | | | | |
| Malmö 6 „ | „ | | | | | | | | | |
| | | | | | | | | | | |
| | | | | | | | | | | |
| Malmslätt 115 „ | „ | | | | | | | | | |

Anmärkningar

**FÖRKLARING TILL TABELLERNA:** *Lufttrycket* reducerat till havsytan, ångives i mm kvicksilverpelare vid 0° och normaltyngd. *Tendens* = lufttrycksändring i mm under närmast förflutna tre timmar. Ökning betecknas med +, minskning med —. *Vindstyrkan* angives i Beauforts skala, där 0 betyder lugnt och

| Beaufort | m/sek. | | m/sek. | | m/sek. | | m/sek. | |
|---|---|---|---|---|---|---|---|---|
| 1 mkt svag vind | 1—2 | 4 frisk bris | 6—8 | 7 styv kulting | 12—14 | 10 storm | 20—24 | storm |
| 2 lätt bris | 2—4 | 5 styv bris | 8—10 | 8 hård kulting | 14—17 | 11 svår storm | 24—30 | |
| 3 god bris | 4—6 | 6 frisk kulting | 10—12 | 9 halv storm | 17—20 | 12 orkan | över 30 | |

*Väderleken* betecknas med bokstäver sålunda:

| | | |
|---|---|---|
| K = klart | M = mulet | D = dis el. solrök |
| NK = nästan klart | R = regn | T = tordön |
| KM = halvklart | S = snö | Å = åska |
| NM = nästan mulet | H = hagel | B = byar |
| | | skurar |

Moln-former: C = Cumulus, Ci = Cirrus, N = Nimbus, F = Fracto, St = Stratus, A = Alto. Fördubbling anger, att fenomenet är starkt. Eftermiddagstemperaturen anges ger ... gång av 12.



1926. 12. — 14.000

8/4 kl 8 f. m. 1927

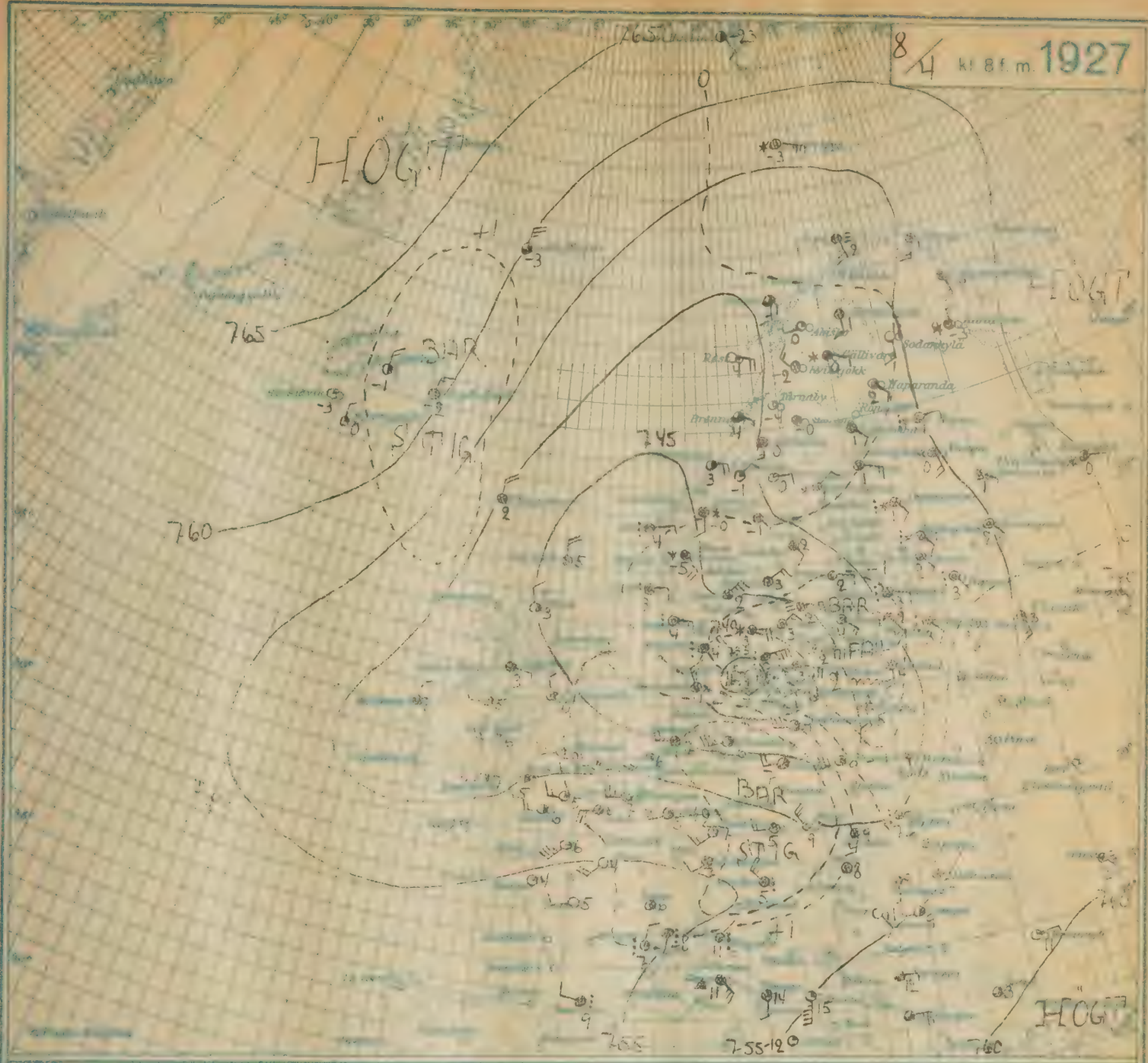


**FÖRKLARING TILL KARTAN:** De *heldragna linjerna* (isobarer) gå genom orter med samma lufttryck, reducerat till havsytan; de *streckade linjerna* (isallobarer) sammanbinda orter med grader i Beaufortskalan, ett kort *en* grad. ○ = klart, ◔ = nästan klart, ◑ = halvklart, ◕ = nästan mulet, ● = mulet, ⋮ = regn, ✳ = snö, ▲ = hagel, ≡ = dimma, ∞ = solrök eller disa, ⚡ = åska. *Temperaturen* angives i hela grader Celsius.

SAMMANFATTNING Fre dagen den 8 april. Ett mindre område, som går hvall befann sig ofver Holland ligger i dag ofver södra Finland och berätenas fortsätta att röra sig i nordostlig riktning och småningom försvagas.

UTSIKTER Fre DAG MIDDAG TILL Lör DAG MIDDAG.

I Södra Sötland: Svagare frisk vind, efterhand avtagande. Upphörande nederbörd och småningom uppklarnande. Jämnigen oförändrad temperatur.

II Västra och Västra Mellanlandskapen: Nordostlig frisk vind, småningom kvidande mot nordväst. Förstädes mest regn eller småblandat regn och snö, ingen större temperaturändring.

III Östra Svealand, norrestra Götaland och Gotland: Nästan till att vara frisk vind mellan sydost- och nordost, i eftermiddag eller mot natten begynnande regn eller småblandat regn och snö. Temperaturen efterhand stigande några grader.

IV Dalarne och Bergslagen,

V Södra Norrlands kusttrakter: Östlig kuling, mot kväll. Efterhand förstädes nederbörd i huvudsak övergående i dåligt temperatur.

VI Norra Norrlands kusttrakter: Svag till måttlig vind mellan sydost och nordost. Förstädes nederbörd övergående till snöfall. Ingen större temperaturändring.

VII Jämtland och Härjedalen: Samma utsikter som för V.

VIII Norra Norrlands inland, " " " " VI.

STORMVARNING [illegible] Bergsgrens-Trakten, Upsvind-Skalet, [illegible]: Sydostlig ostersvindande styrkande kuling, signal: Två kägla: Kustlinjen: Västlig kuling, signal: Två

C. G. Ohlsson



# VÄDERLEKSRAPPORT UTGIVEN AV STATENS METEOROLOGISK-HYDROGRAFISKA ANSTALT, STOCKHOLM

*Iakttagelser gjorda kl. 8 f. m. medeleuropeisk tid, därest ej annat särskilt angives.*

| Station: | Lufttryck mm | Tendens mm | Vind Beaufort | Väderlek | Temperatur i dag | Temperatur normal | Temperatur lägsta sista natten | Rel. fukt. % | Moln nedre | Moln övre | Väderl. sedan kl. 19 | Nederbördens början | Nederbördens slut | Nederbördens mängd i mm kl. 8—8 |
|---|---|---|---|---|---|---|---|---|---|---|---|---|---|---|
| Karesuando | 754.0 | | — 0 | NM | -1 | -6.3 | -5 | 97 | St | Ac2 | M | | | 0 |
| Abisko | 524 | +0.5 | SSO 1 | M | 0 | | -3 | 75 | Ns Sc6 | | M | × | | spl |
| Kiruna | 530 | +0.1 | S 1 | NM | -2 | | -4 | 85 | Sc7 | | M | | | 0.1 |
| Muonio | 521 | 0 | S 3 | S | -1 | | -2 | 97 | N10 | | S | <22 | >08 | 0.3 |
| Gällivare | 531 | 0 | VNV 1 | M | -2 | -4.3 | -4 | 85 | Sc10 | | M | | | 0 |
| Kvikkjokk | | | | | | | | | | | | | | |
| Haparanda | 524 | 0 | ONO 1 | M | +1 | -3.7 | +1 | 92 | N10 | | M | | | 0 |
| Boden | | | N 1 | RASS | +1 | | 0 | | N10 | | M | 06 | >08 | 0.6 |
| Stensele | 521 | 0 | N 1 | NM | 0 | -3.2 | -4 | 85 | C6 | Cu2 | NM | | | 0 |
| Gäddede | 506 | 1 | SSV 1 | SB | 0 | -1.6 | -1 | 92 | C7 | A2 | S | 07 | >08 | mbd |
| Bjuröklubb | 512 | -0.5 | NO 3 | T | 0 | | | | St10 | | M | | | 0 |
| Holmögadd | 50.0 | | NO 3 | M | +0.8 | | | | N10 | | M | | | 0 |
| Storlien | 541 | +1.0 | O 1 | K | -5 | -2.2 | -9 | 97 | | | K | | | 0 |
| Östersund | 520 | +0.5 | N 1 | M | -1 | -1.3 | -2 | 92 | St10 | | M | | | 0 |
| Härnösand | 490 | -0.5 | VNO 1 | S | +1 | -0.4 | | 92 | N10 | | S | <22 | | 0.6 |
| Bremö | 490 | 0 | NNW 3 | RS | 0 | | | | St10 | | M | 05 | | 0.6 |
| Sveg | 500 | | V 0 | M | 0 | -0.5 | -2 | 85 | Sc10 | | M | | | 0 |
| Bjuråker | 495 | | NV 2 | M | +2 | | -1 | 75 | Sc10 | | M | | | 0 |
| Särna | 502 | +0.5 | — 0 | M | -1 | -2.6 | -3 | 85 | Sc10 | | M | | | 0.2 |
| Falun | 501 | +1.5 | WNW 4 | M | +2 | +0.3 | 0 | 85 | | As10 | S | <22 | | 2 |
| Knon | 509 | | NNW 3 | S | +2 | | 0 | 65 | N6 | As4 | S | <22 | >08 | 0.5 |
| Uppsala | 477 | +1.9 | WNW 2 | R | +1 | +1.2 | 0 | 97 | N10 | | R | <22 | >08 | 4 |
| Karlstad | 515 | +2.0 | NV 3 | R | +2 | +1.3 | +1 | 85 | N10 | | S | <22 | | 1.4 |
| STHLM kl. 21 i går | 445 | | ONO 3 | S | +0.7 | +1.3 | | | | | | | | |
| Stockholm | 473 | +2.0 | NV 3 | RS | +1 | +1.8 | 0 | 92 | N10 | | S | <22 | | 6 |
| Landsort | 487 | +2.5 | NV 6 | M | +1.5 | | | | N10 | | M | <22 | 22 | 8 |
| Västerås | 491 | | NV 6 | M | +2 | | +1 | 92 | N10 | | R | <22 | × | 4 |
| Örebro | 513 | | V 3 | NM | +2 | | 0 | 85 | × 9 | | S | <22 | 04 | 3 |
| Linköping | 502 | +2.5 | V 6 | M | +1 | | 0 | 92 | N10 | | S | <22 | | 5 |
| Skara | 517 | | V 2 | NM | +1 | | 0 | 97 | N7 | | S | <22 | 08 | 11 |
| Vänersborg | 524 | | NO 1 | M | +1 | | 0 | 92 | N10 | | R | <22 | × | 6 |
| Jönköping | 520 | +2.2 | V 2 | M | +2 | +2.1 | +1 | 85 | St10 | | R | <22 | | 8 |
| Västervik | 502 | | NV 5 | NM | +3 | | +2 | 85 | N9 | | R | 22 | 02 | 6 |
| Göteborg | 523 | | VNV 2 | NM | +5 | +3.6 | +1 | 75 | Sc9 | | R | 22 | × | 9 |
| Borås | | +1.3 | V 2 | NM | | -2.1 | | | St9 | | S | <22 | × | mbd |
| G. Sandön | 479 | +2.0 | VNV 5 | M | +2.0 | | | | N10 | | R | <22 | 07 | 6 |
| Visby | 490 | +3.5 | NNW 4 | M | +2 | +2.8 | | 92 | N10 | | R | <22 | | 8 |
| Hoburg | 512 | | V 6 | M | +2.2 | | | | Sc10 | | M | <22 | 02 | 8 |
| Ölands n. u. | 506 | +3.0 | NV 6 | M | +3 | | | | Sc10 | | R | <22 | | 3 |
| Växjö | 527 | | V 5 | M | +3 | | +2 | 85 | N10 | | R | <22 | × | 3 |
| Halmstad | 529 | | VNV 2 | NM | +5 | +3.6 | +2 | 85 | N9 | | R | <22 | 22 | 0.8 |
| Kalmar | 517 | +3.0 | VNV 5 | NK | +5 | | | 65 | C2 | | NM | | | 3 |
| Karlshamn | 534 | +1.0 | VNV 2 | M | +4 | +3.5 | | 75 | Sc10 | | NM | | | 4 |
| Malmö | 545 | +2.0 | SV 2 | NK | +5 | | +3 | 85 | C2 | | NM | | | 4 |
| Ystad | 542 | +1.7 | VNV 3 | NM | +5.3 | +3.8 | | 85 | FS5 | | NM | | | 0.6 |

| Station: | Vind Beaufort | Väderlek | Temperatur | Moln nedre | Moln övre | Väderl. sedan kl. 19 | Nederbördens början | Nederbördens slut | Nederbördens mängd i mm kl. 8—8 |
|---|---|---|---|---|---|---|---|---|---|
| Rönnskär | VNV 2 | M | +1.0 | St10 | | TT | | | 0 |
| Sandarne | N 3 | RS | +2.0 | N10 | | S | × | >08 | mg |
| Utvalnäs | N 4 | RS | +1.2 | N10 | | S | × | >08 | 7 |
| Örskär | N 5 | RSBB | 0.0 | N10 | | S | <22 | >08 | 5 |
| Söderarm | N 4 | TT | +0.7 | × | × | R | × | × | 5 |
| Sandhamn | NV 5 | M | +1.6 | St8 | As2 | R | × | × | mi |
| Övr. Gränsö | NNW 5 | R | +2 | N10 | | R | <22 | >08 | 8 |
| Fårö | VNV 4 | M | +1.8 | N10 | | R | <22 | 07 | 7 |
| Härvik | VNV 4 | M | +2.2 | St10 | | R | <22 | 07 | mi |
| Kapelludd. | V 4 | NM | +4.2 | Fc7 | | B | <22 | 22 | 3 |
| Ölands s. u. | VNV 4 | NM | +3.4 | Fs8 | | KM | | | 2 |
| Utlängan | V 4 | KM | +3.7 | St4 | | KM | | | 4 |
| Simrishamn | V 3 | NK | +5.4 | | As3 | M | <22 | 24 | 3 |
| Östratorp | VNV 2 | NK | +5.0 | St1 | | KM | | | 0. |
| Skanör | V 2 | NK | +5.7 | | Al1 | KM | | | mg |
| Hälsingborg | VSV 2 | NK | +7.0 | Cu | | M | × | × | 3 |
| Kullen | SV 3 | M | +6.3 | N10 | | M | | | 0 |
| Varberg | VNV 1 | M | +5.0 | N10 | | M | | | mi |
| Vinga | NV 1 | NM | +5.4 | N8 | | R | 04 | 06 | 7 |
| Klädesholm. | — 0 | KM | +4.2 | Fc3 | Al1 | R | <22 | × | 6 |
| Smögen | NNO 1 | KK | +4.5 | N4 | As1 | M | <22 | 22 | 0 |
| Tärnaby | NV 4 | M | 0 | N10 | | S | <22 | × | 1 |
| Junsele | N 1 | NM | +1 | Sc9 | | M | | | 0 |
| Kasa | N 3 | NM | +2 | Sc8 | Ac1 | M | | | 0. |
| Mora | N 1 | NM | +2 | Sc9 | | S | 04 | 07 | 0. |
| Malung | N 0 | M | 0 | | As10 | M | | | 0 |
| Skillingmark | NV 1 | NM | +1 | Sc8 | | KM | | | mi |
| Lilla Edet | S 1 | NK | +3 | Fc3 | | S | <22 | × | 14 |

## FARTYGSIAKTTAGELSER

| Fartygets namn | Tid | Lat. Nord. | Long. Greenw. | Lufttryck | Vind Beaufort | Väderlek | Moln nedre | Moln övre | Luft-temp. | Vatten-temp. | Nederbördens början | Nederbördens slut | Sista 6 tim:s väderlek |
|---|---|---|---|---|---|---|---|---|---|---|---|---|---|
| | 02 | 46°8 | 4°9 V | 750.1 | SSO 5 | R | St0 | | +9.0 | +5.4 | 23 | >02 | R |
| | 02 | 58° | 8°4 V | 68.8 | NNO 2 | KM | | As | +7.5 | +6.6 | | | KM |
| | 02 | 58°2 | 9°4 V | 66.1 | NNO 6 | KM B | Cu2 | | +6.8 | +8.3 | <19 | >02 | B |
| | 02 | 48°8 | 47°4 V | 45.6 | SV 2 | M | St0 | | +18.5 | +10.3 | <19 | 21 | R |
| | 02 | 48°8 | 16°4 V | 62.8 | N 5 | NM | Sc7 | | +6.2 | +9.0 | | | KM |
| | 08 | 46°5 | 22°8 V | 65.1 | SO 4 | M | | As | +10.2 | +11.7 | | | M |
| | 08 | 48°1 | 28°4 V | 62.8 | ONO 3 | NK | C | | +4°5 | +17.2 | | | B |
| | 08 | 49°8 | 23°4 V | 65.0 | NO 4 | NM | St | | +8.9 | +10.8 | | | R |

| Station: | Hård vind och storm mellan 9 f. i går och 9 f. i dag, m per sek. eller Beaufort (Bf). | Max m/sek | Tiden högsta vindst. |
|---|---|---|---|
| Seskarö | | | |
| Rönnskär | | | |
| Bjuröklubb | | | |
| Holmogadd | | | |
| Ulvöhamn | | | |
| Bremö | | | |
| Lilljungfrun | | | |
| Marö | | | |
| Sandhamn | | | |
| Landsort | 10 f.-8 e. OSO 7-8, 8 e.-5 f. ONO-NNV 7 Bf | 15 | 5 e |
| Gotska Sandön | | | |
| Visby | | | |
| Härvik | | | |
| Spårö | 11.30 f.-4 e. SO-OSO 7 Bf | 13 | 1 e |
| Ölands norra udde | Till 2 e. SSO-SO 7-8 Bf | 16 | 12.1 |
| „ södra | „ Till 10 f. SO-SSO 7-9, 10 f.-7 f. SSV-VSV 7-11 | | 6 e |
| Utlängan | Till midn. SO-VSV 7-9 Bf | 19 | 5.2 |
| Simrishamn | Till 9 e. SV-V 7-9 Bf | | 4 |
| Sandhammaren | 10 f.-7 e. SV-V 7-8 Bf | | 3 e |
| Östratorp | | | |
| Skanör | Till 8 e. SV-VNV 7-10 Bf | 20 | 2 e |
| Malmö | Midd.-midn. SV-VNV 7-10 Bf | 24 | 3 e |
| Hälsingborg | 2 e.-18 e. V-VNV 7-8 Bf | 16 | 4 e |
| Torekov | Till 9.15 f. OSO-ONO 7 Bf | 14 | 8 |
| Morups Tånge | | | |
| Vinga | | | |
| Klädesholmen | | | |
| Smögen | | | |

| Station: | Tid | Marken m/sek. | 200 ö. hav m/sek. | 500 ö. hav m/sek. | 1000 ö. hav m/sek. | 1500 ö. hav m/sek. | 2000 ö. hav m/sek. | 3000 ö. hav m/sek. | 4000 ö. hav m/sek. | 5000 ö. hav m/sek. |
|---|---|---|---|---|---|---|---|---|---|---|
| Abisko 400 m ö. h. kl. | | | | | | | | | | |
| Östersund 323 „ | „ 08 | | | | NO 5 | | | | | |
| Stockholm 62 „ | „ | | | | | | | | | |
| Malmslätt 115 „ | „ | | | | | | | | | |
| Göteborg 10 „ | „ 08 | V 4 | | VNV 4 | VNV 6 | | | | | |
| Malmö 6 „ | „ | | | | | | | | | |
| | | rel. fukt temp. °/o | rel. fukt temp. °/o | rel. fukt temp. °/o | rel. fukt temp. °/o | rel. fukt temp. °/o | rel. fukt temp. °/o | rel. fukt temp. °/o | rel. fukt temp. °/o | rel. fukt temp. °/o |
| Malmslätt 115 „ | „ | | | | | | | | | |

Anmärkningar

**FÖRKLARING TILL TABELLERNA:** *Lufttrycket* reducerat till havsytan, ångives i mm kvicksilverpelare vid 0° och normaltyngd. *Tendens* = luftrycksändring i mm under närmast förflutna tre timmar. Ökning betecknas med +, minskning med —. *Vindstyrkan* angives i Beauforts skala, där 0 betyder lugnt och

| Beaufort | m/sek. | | m/sek. | | m/sek. | | m/sek. | |
|---|---|---|---|---|---|---|---|---|
| 1 mkt svag vind | 1—2 | 4 frisk bris | 6—8 | 7 styv kuling | 12—14 | 10 storm | 20—24 | |
| 2 lätt bris | 2—4 | 5 styv bris | 8—10 | 8 hård kuling | 14—17 | kuling 11 svår storm | 24—30 | storm |
| 3 god bris | 4—6 | 6 frisk kuling | 10—12 | 9 halv storm | 17—20 | 12 orkan | över 30 | |

*Väderleken* betecknas med bokstäver sålunda:

| | | |
|---|---|---|
| K = klart | M = mulet | D = disa el. solrök |
| NK = nästan klart | R = regn | T = tordön |
| KM = halvklart | S = snö | Å = åska |
| NM = nästan mulet | H = hagel | B = bvar / skurar |

Molnformer: C = Cumulus, Cl = Cirrus, St = Stratus, F = Fracto, A = Alto, N = Nimbus

Fördubbling anger, att fenomenet är starkt.

Eftermiddagstiden marna angives genom tillägg av 12.

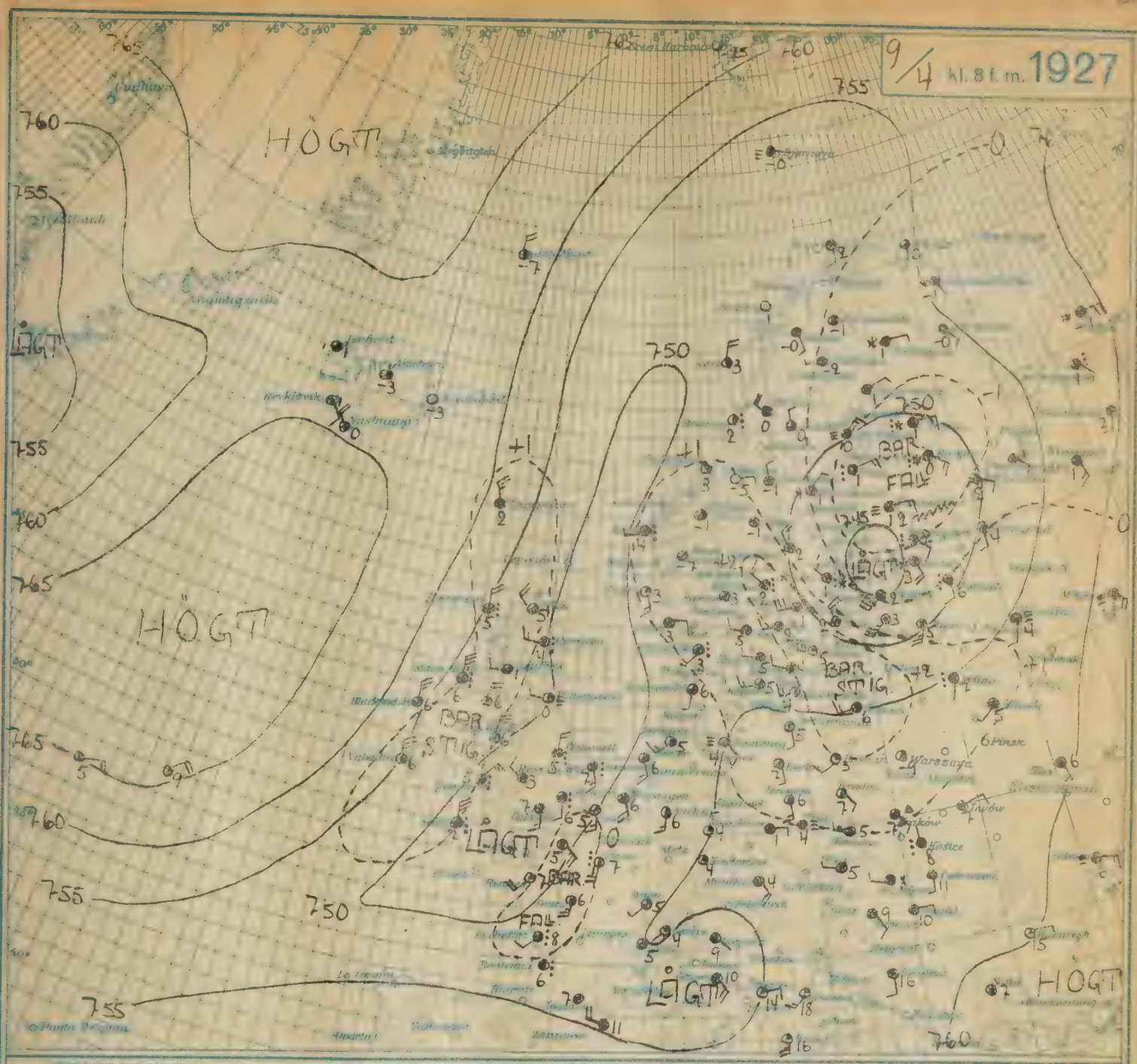


FÖRKLARING TILL KARTAN (se även sista sidan) Isallagen linjerna samma lufttrycksändring sedan kl. 5 fm. + betyder ökning, — minskning. *Pilarne* tänkas flyga med vinden; antalet tvärstreck betecknar vindstyrkan, varvid ett långt motsvarar *två* grader i Beaufortskalan, ett kort *en* grad. ○ = klart, ◔ = nästan klart, ◑ = halvklart, ◕ = nästan mulet, ● = mulet, ⋮ = regn, ✳ = snö, ▲ = hagel, 〓 = dimma, ∞ = solrök eller disa, ⊱ = åska. *Temperaturen* angives i hela grader Celsius.

SAMMANFATTNING för dagen den 9 april 1927 kl. 8 f. m.: Ett lågtryck på Ryska sidan drar bort åt nordost under utfyllande, och över norra Frankrike förefinnas tendenser till ett nytt mindre område, vilket sannolikt kommer att röra sig in över Tyskland; söder om Island befinner sig ännu ett högtrycksområde.

UTSIKTER för DAG MIDDAG TILL för DAG MIDDAG:

I Södra Götaland, Svag till måttlig vind, först västlig senare sydöstlig. Förmätt uppklarnande, mot morgondagen åter tilltagande molnighet och småningom också lätt regn eller snöbyar. Oförändrad temperatur.

II Västkust- och Vänerlandskapen, Svag varierande vind. Uppehållsväder, dock mest mulet och ibland lätt regn eller snöbyar. Oförändrad temperatur.

III Östra Svealand, nordöstra Götaland och Gotland,

IV Dalarne och Bergslagen, } Nordvästlig avtagande vind. Småningom delvis uppklarnande, men fortfarande opålitligt för obetydlig nederbörd på enstaka ställen. Ingen större temperaturförändring.

V Södra Norrlands kustland,

VI Norra Norrlands kustland, } Kåstlig byig vind mellan nordväst och nordost. Snöbyar här och var under större delen av dygnet. Tämligen oförändrad temperatur.

VII Jämtland och Härjedalen,

VIII Norra Norrlands inland, } Svag växlande vind, dock mestadels god lig. Ingen eller obetydlig nederbörd. Oförändrad eller obetydligt fallande temperatur.

C. A. Öhman

STORMVARNING kl. _____ m., gällande 3 e. m.—8 f. m.:

STATENS REPRODUKTIONSANSTALT

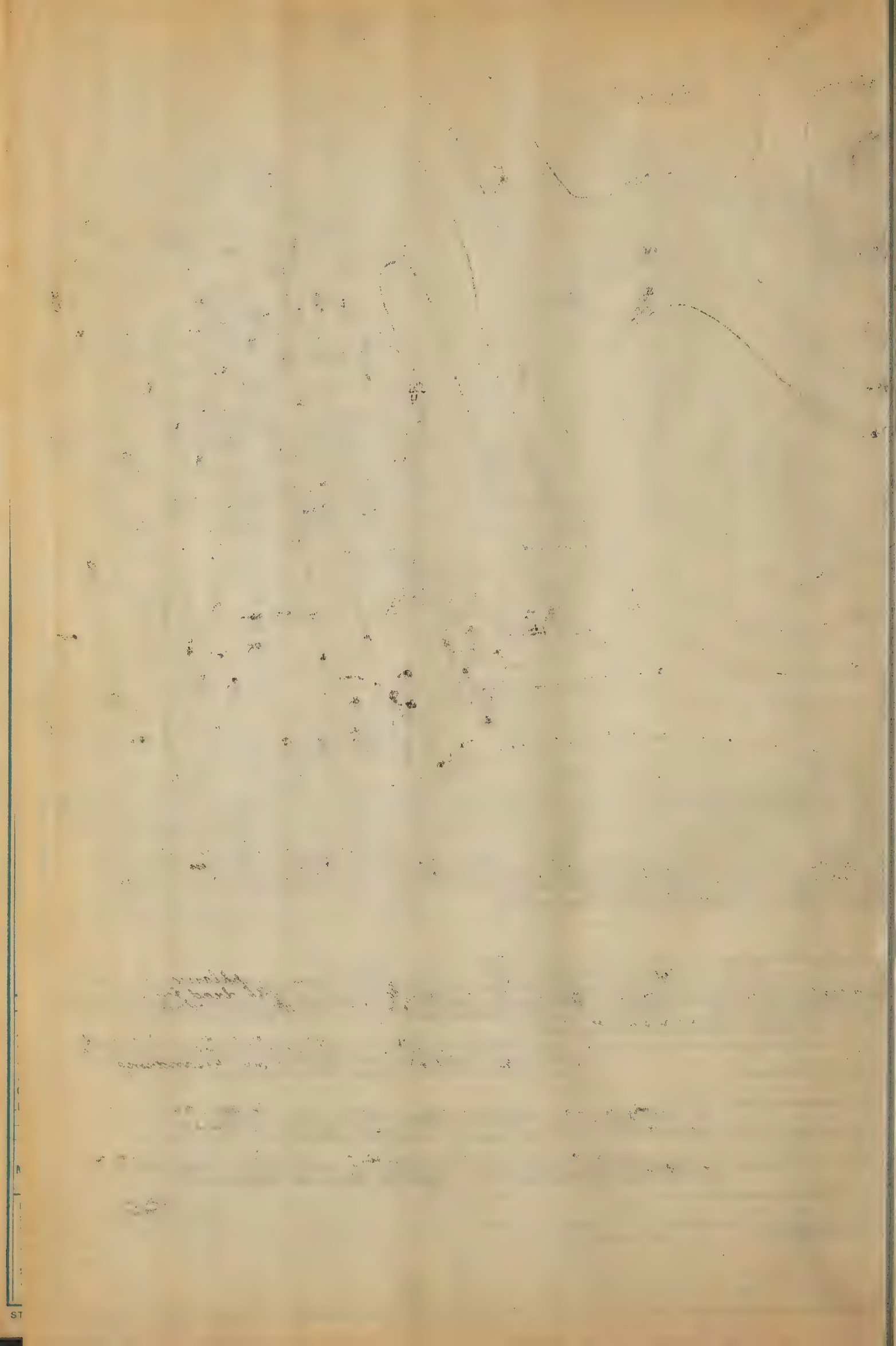

# VÄDERLEKSRAPPORT UTGIVEN AV STATENS METEOROLOGISK-HYDROGRAFISKA ANSTALT, STOCKHOLM

*Iakttagelser gjorda kl. 8 f. m. medeleuropeisk tid, därest ej annat särskilt angives.*

| Station: | Lufttryck mm | Tendens | Vind Beaufort | Väderlek | Temperatur 1 dag | Temperatur normal | Temperatur avgång i natten | Regn last | Moln nedre | Moln övre | Väderl. sedan kl. 19 | Nederbörd början | Nederbörd slut | Nederbörd mängd i mm kl. 8—8 |
|---|---|---|---|---|---|---|---|---|---|---|---|---|---|---|
| Karesuando | 557+ | | — 0 | M | −7 | −6.0 | −8 | 75 | Sc | Ac 2 | M | | | 0 |
| Abisko | 545 | +0.5 | O 1 | NM | −2 | | −5 | 75 | Sc 4 | Ci 1 | M | x | | 0.1 |
| Kiruna | | | | | | | | | | | | | | |
| Tuorpa | 541 | +0.4 | NV 4 | NM | −4 | | −5 | 85 | St 6 | | NM | x | x | 0.1 |
| Gällivare | 532 | +0.5 | — 0 | M | −1 | −3.8 | −5 | 85 | N 3 | Sc 7 | M | | | 0 |
| Kvikkjokk | | | | | | | | | | | | | | |
| Haparanda | 517 | +0.5 | NO 2 | NK | +2 | −3.4 | 0 | 86 | Sc 3 | | R | 22 | | 1.2 |
| Boden | | | NV 1 | RNSS | +1 | | +1 | | N 10 | | M | 06 | 08 | 1.5 |
| Stensele | 573 | +1.0 | V 1 | K | −3 | −2.9 | −1.0 | 85 | | | K | | | 0 |
| Gäddede | 562 | | NO 1 | NM | −2 | −1.4 | −6 | 92 | Sc | Ci 4 | NM | | | 0 |
| Bjuroklubb | 53.1 | +1.0 | NV 4 | NM | +1 | | | | Ns | Ci 4 | M | 22 | | 1.3 |
| Holmögadd | | | | | | | | | | | | | | |
| Storlien | 547 | +1.0 | V 1 | NK | −2 | −2.0 | −5 | 97 | N 8 | | S | 22 | | 2 |
| Östersund | 557 | +1.5 | V 2 | K | −1 | −1.1 | −3 | 75 | | | NM | | | 0 |
| Härnosand | 557 | +1.0 | NNV 1 | NK | +4 | −0.2 | | 65 | Ci | Ci 2 | NM | | | 0 |
| Bremö | 561 | +1.0 | NV 3 | NM | +1 | | | | | Ns Sc 4 | NM | | | trgl |
| Sveg | 574 | | V 2 | NK | 0 | −0.2 | −1 | 65 | | Ci 1 | NM | | | 0 |
| Bjuråker | 574 | | N 2 | NM | +4 | | 0 | 85 | | Ci 8 | M | | | 0 |
| Särna | 578 | +0.5 | NV 3 | NK | −2 | −2.3 | −4 | 75 | | Ci 3 | NM | | | 0 |
| Falun | 583 | +1.0 | NV 1 | NK | +3 | +0.5 | 0 | 65 | | Cu 1 | NM | | | 0 |
| Knon | 589 | | C 1 | K | +4 | | | 75 | | | NM | | | 0 |
| Uppsala | 577 | +1.0 | VSV 2 | NK | +4 | +1.4 | +1 | 85 | Sc | Ac | NK | | | 0.2 |
| Karlstad | 593 | +1.0 | V 1 | M | +1 | +1.5 | −1 | 92 | N 10 | | M | | | 0 |
| STHLM kl. 21 i går | 551 | | V 1 | M | +2.8 | +1.4 | | | | | | | | |
| Stockholm | 580 | +1.0 | VSV 2 | NK | +4 | +2.0 | +2 | 75 | Sc 9 | | M | | | 0.3 |
| Landsort | 594 | +1.1 | V 3 | NK | +3.0 | | | | St 1 | | NM | | | 0 |
| Västerås | 581 | | NNV 1 | NM | +3 | | +1 | 85 | | Ac 7 | NM | | | 0 |
| Örebro | 588 | | V 2 | K | +4 | | 0 | 65 | | | NM | | | 0.2 |
| Linköping | 590 | +0.5 | SSV 3 | NM | +3 | | −1 | 55 | Sc 4 | | NM | | | 0 |
| Skara | 588 | | S 1 | NM | +2 | | −1 | 92 | Sc 7 | Ac 2 | NM | | | 0 |
| Vänersborg | 586 | | — 0 | K | +3 | | 0 | 97 | St 10 | | K | | | 0.1 |
| Jönköping | 593 | +0.5 | SV 1 | M | +3 | +2.3 | 0 | 95 | Sc 10 | | NM | | | 0 |
| Västervik | 594 | | — 0 | NK | +4 | | −1 | 85 | | Ci | K | | | 0 |
| Göteborg | 586 | | — 0 | NM | +5 | +3.7 | +3 | 95 | Sc 9 | | K | | | 0 |
| Borås | | +0.7 | — 0 | NM | | +2.3 | | | × 5 | Ac 4 | NM | | | |
| G. Sandön | 576 | +0.3 | SV 2 | K | +5.9 | | | | | | NK | | | 0 |
| Visby | 587 | +1.0 | SV 1 | K | +5 | +2.9 | | 92 | | | K | | | 0 |
| Hoburg | 579 | | SO 1 | NM | +4.6 | | | | | Ci 2 | NM | | | 0 |
| Ölands n. u. | 603 | +0.5 | SSO 0 | NK | +4 | | | | | Ns Ac 2 | K | | | 0 |
| Växjö | 596 | | SO 3 | K | −2 | | −2 | 72 | | | K | | | 0 |
| Halmstad | 586 | | — 0 | M | +4 | +3.8 | +1 | 55 | N 1 | Cu 4 | M | | | 0 |
| Kalmar | 597 | +0.5 | NV 0 | NM | +6 | | | 85 | | Ns Cu 2 | NM | | | 0 |
| Karlshamn | 600 | +0.5 | — 0 | M | +2 | +3.7 | | 97 | | Ns 10 | M | | | 0 |
| Malmö | 588 | +0.5 | O 3 | NK | +5 | | −1 | 75 | Sc 10 | | K | | | 0 |
| Ystad | 585 | +0.2 | O 2 | NM | +4.3 | +4.0 | | 85 | Sc 9 | | K | | | 0 |

| Station: | Vind Beaufort | Väderlek | Temperatur | Moln nedre | Moln övre | Väderl. sedan kl. 19 | Nederbörd början | Nederbörd slut | Nederbörd mängd i mm kl. 8 |
|---|---|---|---|---|---|---|---|---|---|
| Rännskär | NV 1 | M | +2.6 | | Ns 6 | M | 22 | 2 | 1 |
| Sandarne | V 1 | NM | +3.0 | | Ns 8 | M | | | trgl |
| Utvalnäs | | | | | | | | | |
| Örskär | SV 1 | NM | +2.2 | | Sc 8 | NM | | | 0.5 |
| Söderarm | VSV 2 | NM | +3.5 | Sc 7 | As 2 | M | | | 0.2 |
| Sandhamn | VSV 2 | NM | +3.8 | Sc 6 | Ac 3 | M | | | |
| Övr. Gränsö | O 0 | NK | +3 | | Ci 1 | K | | | 0.2 |
| Fårö | SV 2 | NK | +6.6 | | Ns | NM | | | 0 |
| Härvik | SV 1 | NK | +3.2 | | Cu 1 | K | | | |
| Kapelludd. | — 0 | NM | +4.6 | | Cu 8 | NM | | | 0 |
| Ölands s. u. | SV 2 | NM | +4.1 | | Cu 9 | NM | | | 0 |
| Utlängan | SO 1 | NM | +3.8 | | Ci 4 | NM | | | 0 |
| Simrishamn | NO 1 | NM | +4.6 | Sc 8 | | NM | | | 0 |
| Östratorp | O 0 | NM | +5.4 | Sc 9 | | NM | | | 0 |
| Skanör | OSO 4 | NM | +5.7 | Sc 9 | | NM | | | |
| Hälsingborg | OSO 2 | NM | +5.0 | Cn 6 | Cu 3 | K | | | 0 |
| Kullen | SO 2 | NM | +4.3 | | Cu 7 | K | | | 0 |
| Varberg | OSO 2 | NM | +5.8 | Sc 3 | Cu Cs 3 | B | 24 | 05 | trgl |
| Vinga | SSO 2 | NM | +5.0 | Sc 6 | Sc 2 | NM | | | 0 |
| Klädesholm | SO 2 | NM | +5.4 | Sc 9 | | NM | | | 0 |
| Smögen | SSO 1 | NM | +5.0 | Fs 3 | Ns 4 | NM | | | 0 |
| Tärnaby | — 0 | NK | −4 | Fs 1 | As 1 | NM | | | 1 |
| Jämsele | VNV 1 | NK | 0 | | Cu 1 | NM | 05 | 07 | 0.1 |
| Kasa | | | | | | | | | |
| Mora | V 1 | NK | +2 | | Ci 2 | NM | | | 0 |
| Malung | | | | | | | | | |
| Skillingmark | | | | | | | | | |
| Lilla Edet | OSO 1 | NM | +3 | | Ns | K | | | 0 |

| Station: | Hård vind och storm mellan 8 f. i går och 8 f. i dag, m per sek. eller Beaufort (Bf). | Tiden för några vindhas |
|---|---|---|
| Svaskärö | | |
| Rännskär | | |
| Bjuröklubb | | |
| Holmögadd | | |
| Ulvehamn | | |
| Bremö | | |
| Lilljungfrun | | |
| Marö | | |
| Sandhamn | | |
| Landsort | | |
| Gotska Sandön | | |
| Visby | | |
| Hoburg | | |
| Spårö | | |
| Ölands norra udde | | |
| „ södra „ | | |
| Utlängan | | |
| Simrishamn | | |
| Sandhammaren | | |
| Östratorp | | |
| Skanör | | |
| Malmö | | |
| Hälsingborg | | |
| Torekov | | |
| Morups Tånge | | |
| Vinga | | |
| Klädesholmen | | |
| Smögen | | |

## FARTYGSIAKTTAGELSER

| Fartygets namn | Tid | Lat. Nord. | Long. Ostron. | Lufttryck | Vind Beaufort | Väder | Vind riktning | Vind styrka | Luft temp. | Daggpunkt | Max. vind styrka Beaufort | Riktning | Sista 6 tim:s väderlek |
|---|---|---|---|---|---|---|---|---|---|---|---|---|---|
| | 02 | 58°1 | 5°40 | 752 | NNV 2 | NM | | | +5.0 | +6.0 | | | KM |
| | 08 | 56°6 | 09 V | 56.1 | ONO 6 | NM | SC 5 | NC 3 | +6.6 | x | | | KM |
| | 08 | 58 3 | 2 30 | 60.0 | NNO 4 | NK | C 4 | | +5 | +6.5 | | | K |
| | 08 | 47°4 | 2°3 V | 60.0 | VSV 5 | M | Sc | | +8.1 | +12.8 | | | KM |

| Station: | Tid | Marken | 200 f. | 600 f. | 1000 f. hav | 1600 f. hav | 2000 f. hav | 3000 f. hav | 4000 f. hav | 5905 f. hav | Anmärkningar |
|---|---|---|---|---|---|---|---|---|---|---|---|
| | | m sek | m sek | m sek | m sek | m sek | m sek | m sek | m sek | m sek | |
| Abisko 400 m ö. h. kl. | 08 | | | SSV 2 | NV 4 | | | | | | |
| Östersund 323 „ „ | 08 | | | | NW 3 | | VNV 5 | NNV 10 | V 10 | | |
| Stockholm 62 „ „ | | | | | | | | | | | |
| Malmslätt 115 „ „ | | | | | | | | | | | |
| Göteborg 10 „ „ | | | | | | | | | | | |
| Malmö 6 „ „ | | | | | | | | | | | |
| | | | | | | | | | | | |
| | | | | | | | | | | | |
| Malmslätt 115 „ | | | | | | | | | | | |

**FÖRKLARING TILL TABELLERNA:** *Lufttrycket* reducerat till havsytan, angives i mm kvicksilverpelare vid 0° och normaltyngd. *Tendens* = lufttrycksändring i mm under närmast förflutna tre timmar. Ökning betecknas med +, minskning med −. *Vindstyrkan* angives i Beauforts skala, där 0 betyder lugnt och

| Beaufort | m/sek. | | m/sek. | | m/sek. | | m/sek. | |
|---|---|---|---|---|---|---|---|---|
| 1 mkt svag vind | 1—2 | 4 frisk bris | 6—8 | 7 styv kuling | 12—14 | 10 storm | 20—24 | |
| 2 lätt bris | 2—4 | 5 styv bris | 8—10 | 8 hård kuling | 14—17 | 11 svår storm | 24—30 | |
| 3 god bris | 4—6 | 6 frisk kuling | 10—12 | 9 halv storm | 17—20 | 12 orkan | över 30 | |
| | | | | kuling | | | | storm |

*Väderleken* betecknas med bokstäver sålunda:

| | | |
|---|---|---|
| K = klart | M = mulet | D = disa el. soldis |
| NK = nästan klart | R = regn | T = tordön |
| KM = halvklart | S = snö | Å = åska |
| NM = nästan mulet | H = hagel | B = bygar, skurar |

Molnformer: C = Cumulus, Ci = Cirrus, N = Nimbus, F = Fracto, St = Stratus, A = Alto

Fördubbling anger, att fenomenet är starkt.

Eftermiddagstermin anges gen. ringar av 12.

10 H kl. 8 f. m. 1927

**FÖRKLARING TILL KARTAN:** De *heldragna linjerna* (isobarer) gå genom orter med samma lufttryck, reducerat till havsytan; de *streckade linjerna* (isallobarer) sammanbinda orter med samma lufttrycksändring sedan kl. 5 fm. + betyder ökning, — minskning. *Pilarne* tänkas flyga med vinden; antalet tvärstreck betecknar vindstyrkan, varvid ett långt motsvarar *två* grader i Beaufortskalan, ett kort *en* grad. ○ = klart, ◔ = nästan klart, ◑ = halvklart, ◕ = nästan mulet, ● = mulet, ⋮ = regn, ✳ = snö, ▲ = hagel, ≡ = dimma, ∞ = solrök eller disa, ⚡ = åska. *Temperaturen* angives i hela grader Celsius.

**SAMMANFATTNING** Lon ... arut

Under inverkan av ett högtrycksområde västra om Brittiska öarna pressas ett i det närmaste stillastående djupt lågtryck norrifrån in över Centraleuropa. Där om Östersjön förmer av ett vidsträckt område med relativt låga tryck från mellan Spetsbergen och Skandinavien och man kan antaga att denna nordliga luftströmning blir den vanliga under den närmaste tiden.

**UTSIKTER** DAG MIDDAG TILL Kväll DAG MIDDAG

I Södra Götaland,

II Västkust- och Vänerlandskapen, } Svag till omkring sydlig vind för det mesta klart eller mestadels klart väder. Sjöfarten torde komma att kunna bedrivas utan större hinder eller olägenhet.

III Östra Svealand, nordöstra Götaland och Gotland,

IV Dalarne och Norrland, } Svag vind eller lugnt. Uppehållsväder med nattlig dimbildning. Fortfarande stigande temperatur.

V Södra Norrlands kustland,

VI Norra Norrlands kustland,

VII Jämtland och Västerbotten, } Svag vind av växlande riktning. I stort sett uppehållsväder samt stigande temperatur.

VIII Norra Norrlands inland,

C. J. Östman

**STORMVARNING** för ... gällande 3 e. m.—8 f. m.: ...



# VÄDERLEKSRAPPORT UTGIVEN AV STATENS METEOROLOGISK-HYDROGRAFISKA ANSTALT, STOCKHOLM

*Iakttagelser gjorda kl. 8 f. m. medeleuropeisk tid, därest ej annat särskilt angives.*

| Station: | Luft-tryck mm | Tendens mm | Vind Beaufort | Väder-lek | Temperatur i dag | Temperatur normal | Temperatur lägsta sista natten | Rel. fukt. % | Moln nedre | Moln övre | Väderl. sedan kl. 19 | Nederbördens början | Nederbördens slut | Nederbördens mängd i mm kl. 8—8 |
|---|---|---|---|---|---|---|---|---|---|---|---|---|---|---|
| Karesuando | 754.3 | | - 0 | NM | - 5 | - 5.8 | - 15 | 75 | Ni | Ac7 | S | x | x | mgl |
| Abisko | 53.5 | +0.5 | SSV1 | NK | - 6 | | - 9 | 45 | Sc1 | | Λ7 | -22 | | 0.1 |
| Haparanda | 53.5 | +0.3 | - 0 | NM | - 5 | | - 7 | 75 | Sc9 | | KM | | | 0 |
| Nuorunaa | 53.5 | -0.5 | S03 | NK | - 9 | | - 13 | 45 | Sc2 | Cs1 | K | | | mgl. |
| Gällivare | 54.2 | 0 | V 1 | KM | - 6 | - 3.6 | - 14 | 92 | | Ac5 | K | | | 0 |
| Kvikkjokk | 53.5 | | SV4 | NM | - 6 | - 3.7 | - 15 | 75 | Sc5 | Cc2 | KM | | | 0 |
| Haparanda | 53.4 | 0 | N 1 | KM | + 1 | - 3.2 | + 3 | 75 | Sc1 | Cs3 | K | | | 0 |
| Boden | | | V 1 | NK | - 3 | | - 5 | | | Cs2 | K | | | 0.1 |
| Stensele | 53.6 | +1.0 | - 0 | NM | - 4 | - 2.6 | - 10 | 85 | Sc7 | Ac1 | KM | | | 0 |
| Gäddede | 50.4 | | S 3 | KM | 0 | - 1.3 | + 3 | 92 | Sc1 | Cc4 | KM | | | 0 |
| Bjuröklubb | 53.5 | -0.5 | NV1 | NK | - 1 | | | | | Cc1 | K | | | 0 |
| Holmögadd | | | | | | | | | | | | | | |
| Storlien | 54.2 | +2.0 | S02 | NM | - 2 | - 1.9 | + 8 | 75 | | Cs7 | KM | | | 0.2 |
| Östersund | 54.2 | +1.5 | S02 | NK | - 1 | - 0.9 | + 5 | 75 | | Cs1 | KM | | | mgl. |
| Härnösand | 53.6 | +1.0 | - 0 | NK | + 2 | - 0.1 | | 92 | | Cc2 | KM | | | 0 |
| Bremö | 54.3 | +1.0 | VNV1 | NK | - 1 | | | | | Cs1 | K | | | 0 |
| Sveg | 52.1 | | N 0 | K | - 5 | + 0.1 | - 10 | 75 | | | K | | | 0 |
| Bjuråker | 53.5 | | V 1 | NK | - 1 | | - 6 | 75 | | Ac3 | KM | | | 0 |
| Särna | 52.1 | +1.5 | - 0 | NK | - 5 | - 2.1 | - 13 | 85 | Sc1 | Cc2 | K | | | 0 |
| Falun | 55.3 | +1.0 | - 0 | M | - 1 | + 0.8 | - 5 | 75 | | Cs10 | KM | | | 0 |
| Knon | 54.6 | | NO1 | S | - 1 | | - 4 | 85 | N10 | | K | 07 | +08 | mgl. |
| Uppsala | 55.2 | -0.9 | NNO0 | NK | + 5 | + 1.6 | + 2 | 75 | | Cs1 | K | | | 0 |
| Karlstad | 54.1 | +1.0 | SO1 | M | + 3 | + 1.7 | + 2 | 85 | | Cs10 | KM | | | 0 |
| STHLMki. 21 igår | 58.8 | | - 0 | NK | + 4.2 | + 1.6 | | | | | | | | |
| Stockholm | 56.8 | -1.0 | SV1 | K | + 5 | + 2.2 | 0 | 85 | | | K | | | 0 |
| Landsort | 57.4 | +0.6 | SV2 | KM | + 3.4 | | | | Si | Cc3 | KM | | | 0 |
| Västerås | 55.2 | | SSO1 | NK | + 1 | | - 2 | 85 | | Cc2 | K | | | 0 |
| Örebro | 54.8 | | NV2 | M | + 2 | | - 1 | 85 | x | x | K | | | 0 |
| Linköping | 55.3 | +1.0 | S 2 | NK | + 2 | | - 1 | 85 | | Cc2 | T | x | | 2 |
| Skara | 53.9 | | SSO3 | KM | + 4 | | 0 | 85 | | Cc4 | KM | | | 0.3 |
| Vänersborg | 53.7 | | - 0 | M | + 3 | | + 3 | 85 | Si0 | | R | 24 | 03 | 2 |
| Jönköping | 55.5 | -0.5 | SV3 | NK | + 3 | + 2.4 | 0 | 75 | Si2 | Cc1 | R | x | | 2 |
| Västervik | 56.2 | | S 2 | NK | + 4 | | - 2 | 65 | | Cc1 | K | | | 0 |
| Göteborg | 53.3 | | - 0 | M | + 5 | + 3.9 | + 2 | 75 | Si0 | | M | | | 0 |
| Borås | | -0.6 | SSO1 | KM | | + 2.6 | | | | Cs4 | KM | | | mbd. |
| G. Sandön | 56.7 | -1.8 | SV2 | KM | + 5.2 | | | | | Cc4 | K | | | 0 |
| Visby | 56.2 | -0.5 | S 2 | NK | + 6 | + 3.1 | | 65 | | Cc2 | K | | | 0 |
| Hoburg | 57.1 | | OSO2 | KM | + 4.4 | | | | | Cc4 | KM | | | 0 |
| Ölands n. u. | 57.3 | -1.0 | SSO1 | NK | + 5 | | | | | Cc2 | K | | | 0 |
| Växjö | 54.9 | | SO3 | NK | + 5 | | 0 | 65 | | Cc2 | K | | | 0 |
| Halmstad | 54.2 | | OSO2 | NM | + 4 | + 4.0 | + 2 | 75 | N9 | | KM | | | 1 |
| Kalmar | 56.0 | -0.5 | ONO1 | KM | + 4 | | | 85 | | Acc3 | KM | | | 0 |
| Karlshamn | 55.8 | +1.5 | O 3 | KM | + 4 | + 3.9 | | 85 | | Cs6 | K | | | 0 |
| Malmö | 55.4 | -0.5 | SO2 | NK | + 6 | | + 2 | 85 | Si2 | | KM | | | 0 |
| Ystad | 54.6 | -0.9 | ONO2 | NK | + 5.7 | + 4.2 | | 85 | | Cc2 | K | | | 0 |

| Station: | Vind Beaufort | Väder-lek | Tempe-ratur | Moln nedre | Moln övre | Väderl. sedan kl. 19 | Nederbördens början | Nederbördens slut | Nederbördens mängd i mm kl. 8—8 |
|---|---|---|---|---|---|---|---|---|---|
| Rönnskär | SV1 | KM | + 2.5 | | 4 | KM | | | 0 |
| Sandarne | VNV2 | K | + 3.0 | | | K | | | 0 |
| Utvalnäs | SV2 | NM | + 3.0 | | Cc7 | K | | | 0 |
| Örskär | S 1 | NK | + 1.5 | | Ac3 | K | | | 0 |
| Söderarm | SSV2 | NK | + 2.7 | | Cs3 | KM | | | 0 |
| Sandhamn | SV2 | NK | + 3.5 | | Cc2 | KM | | | 0 |
| Övr. Gränsö | SSV2 | NK | + 3 | | Cc1 | K | | | 0 |
| Fårö | SSV1 | NK | + 6.2 | | Cc2 | K | | | 0 |
| Härvik | - 0 | NK | + 3.0 | | Cc2 | K | | | 0 |
| Kapelludd. | 02 | NM | + 4.4 | Sc5 | Cs2 | KM | | | 0 |
| Ölands s. u. | 02 | NM | + 4.0 | | Cc9 | K | | | 0 |
| Utlängan | 03 | KM | + 4.6 | Si | Cc4 | KM | | | 0 |
| Simrishamn | 01 | KM | + 4.5 | | Cs6 | K | | | 0 |
| Östratorp | 02 | NK | + 5.0 | | Cc1 | KM | | | 0 |
| Skanör | OSO3 | NM | + 6.0 | Sc7 | | KM | | | 0 |
| Hälsingborg | SO2 | NM | + 5.0 | N2 | Cs5 | KM | | | 0 |
| Kullen | S 1 | R | + 3.1 | N10 | | M | 07 | +08 | mgl |
| Varberg | SSO4 | NM | + 6.0 | Sc5 | | KM | | | 0 |
| Vinga | SSO2 | M | + 4.2 | N10 | | M | | | 0 |
| Klädeshoim. | SW4 | R | + 3.8 | N10 | | KM | x | +08 | |
| Smögen | SO3 | R | + 4.5 | N9 | | R | 06 | +08 | mgl |
| Tärnaby | - 0 | KM | - 1 | Ss5 | | KM | | | |
| Junsele | SO1 | KM | + 2 | | Cs4 | KM | | | 0 |
| Kasa | - 0 | NK | + 3 | | As1 | K | | | 0 |
| Mora | - 0 | M | + 3 | N4 | Cs4 | KM | | | 0 |
| Malung | N2 | T | + 3 | N10 | | M | 07 | +08 | mgl |
| Skillingmark | - 0 | S | 0 | N10 | | S | 05 | +08 | 3 |
| Lilla Edet | S1 | KM | + 1 | N6 | | M | | | 2 |

Hård vind och storm mellan 9 f. i går och 9. f. i dag, m per sek. eller Beaufort (Bf).

| Station: | Tid | Hastighet |
|---|---|---|
| Seskarö | | |
| Rönnskär | | |
| Bjuröklubb | | |
| Holmögadd | | |
| Ulvöhamn | | |
| Bremö | | |
| Lilljungfrun | | |
| Marö | | |
| Sandhamn | | |
| Landsort | | |
| Gotska Sandön | | |
| Visby | | |
| Härvik | | |
| Spårö | | |
| Ölands norra udde | | |
| „ södra „ | | |
| Utlängan | | |
| Simrishamn | | |
| Sandhammaren | | |
| Östratorp | | |
| Skanör | | |
| Malmö | | |
| Hälsingborg | | |
| Torekov | | |
| Morups Tånge | | |
| Vinga | | |
| Klädesholmen | | |
| Smögen | | |

## FARTYGSIAKTTAGELSER

| Fartygets namn | Tid | Lat. Nord. | Long. Greenw. | Luft-tryck | Vind Beaufort | Väder-lek | Moln nedre | Moln övre | Luft-temp. | Vatten-temp. | Nederbörds början | Nederbörds slut | Sista 6 tim:s väderlek |
|---|---|---|---|---|---|---|---|---|---|---|---|---|---|
| | 02 | 58.5 | 7.1W | 758.3 | NNV6 | RB | Ns8 | | +8.2 | +7.6 | 20 | +02 | B |
| | 02 | 59.1 | 2.1W | 54.6 | VSV6 | H | N10 | | +5.5 | +7.0 | 24 | +02 | H |
| | 08 | 48.7 | 12.1W | 72.6 | SSO3 | NM | Sc9 | | +10.0 | +10.0 | | | KM |
| | 08 | 54.4 | 2.9O | 58 | NNV1 | KM | S1 | Cc3 | +1 | +2 | | | TT |

| Station: | Tid | Marken m/sek. | 200 ö. hav. m/sek. | 500 ö. hav. m/sek. | 1000 ö. hav. m/sek. | 1500 ö. hav. m/sek. | 2000 ö. hav. m/sek. | 3000 ö. hav. m/sek. | 4000 ö. hav. m/sek. | 5000 ö. hav. m/sek. | Anmärkningar |
|---|---|---|---|---|---|---|---|---|---|---|---|
| Abisko 400 m ö. h. kl | 09 | | | 6 2 | NNO 5 | | | | | | |
| Östersund 323 „ „ | 09 | | | | SSV13 | | SV 10 | VSV7 | | | |
| Stockholm 62 „ „ | 09 | 5 4 | 5 4 | 5 5 | SV 5 | VSV 6 | V 6 | V 6 | V 9 | V 11 | |
| Malmslätt 115 „ „ | 08 | | | | | | | | | | |
| Göteborg 10 „ „ | 09 | SSO2 1 | | 5 10 | 5 9 | | SSV11 | | | | |
| Malmö 6 „ „ | 09 | SSO4 | SSO 5 | 5 7 | 5 SV7 | 5 6 | 5 6 | | | | |

| Station: | | Tid | Marken temp. | Marken rel. fukt. % | 200 ö. hav. temp. | 200 ö. hav. rel. fukt. % | 500 ö. hav. temp. | 500 ö. hav. rel. fukt. % | 1000 ö. hav. temp. | 1000 ö. hav. rel. fukt. % | 1500 ö. hav. temp. | 1500 ö. hav. rel. fukt. % | 2000 ö. hav. temp. | 2000 ö. hav. rel. fukt. % | 3000 ö. hav. temp. | 3000 ö. hav. rel. fukt. % | 4000 ö. hav. temp. | 4000 ö. hav. rel. fukt. % | 5000 ö. hav. temp. | 5000 ö. hav. rel. fukt. % |
|---|---|---|---|---|---|---|---|---|---|---|---|---|---|---|---|---|---|---|---|---|
| Malmslätt | 115 „ „ | | | | | | | | | | | | | | | | | | | |

**FÖRKLARING TILL TABELLERNA:** *Lufttrycket* reducerat till havsytan, ängives i mm kvicksilverpelare vid 0° och normaltyngd. *Tendens* = lufttrycksändring i mm under närmast förflutna tre timmar. Ökning betecknas med +, minskning med —. *Vindstyrkan* angives i Beauforts skala, där 0 betyder lugnt och

| Beaufort | m/sek. | | m/sek. | | m/sek. | | m/sek. |
|---|---|---|---|---|---|---|---|
| 1 mkt svag vind | 1—2 | 4 frisk bris | 6—8 | 7 styv kuling | 12—14 | 10 storm | 20—24 |
| 2 lätt bris | 2—4 | 5 styv bris | 8—10 | 8 hård kuling | 14—17 | 11 svår storm | 24—30 |
| 3 god bris | 4—6 | 6 frisk kuling | 10—12 | 9 halv storm | 17—20 | 12 orkan | över 30 |

*Väderleken* betecknas med bokstäver sålunda:

K = klart, NK = nästan klart, KM = halvklart, NM = nästan mulet, M = mulet, R = regn, S = snö, H = hagel, D = disa el. solrök, T = tjocka, Å = åska, B = {byar / skurar

Molntermer: C = Cumulus, N = Nimbus, St = Stratus, Cl = Cirrus, F = Fracto, A = Alto

Fördubbling anger, att fenomenet är starkt. Eftermiddagsmarna anges tillagg av.

STATENS METEOROLOGISK-HYDROGRAFISKA ANSTALT, STOCKHOLM 8 197 1926:12 — 14,000

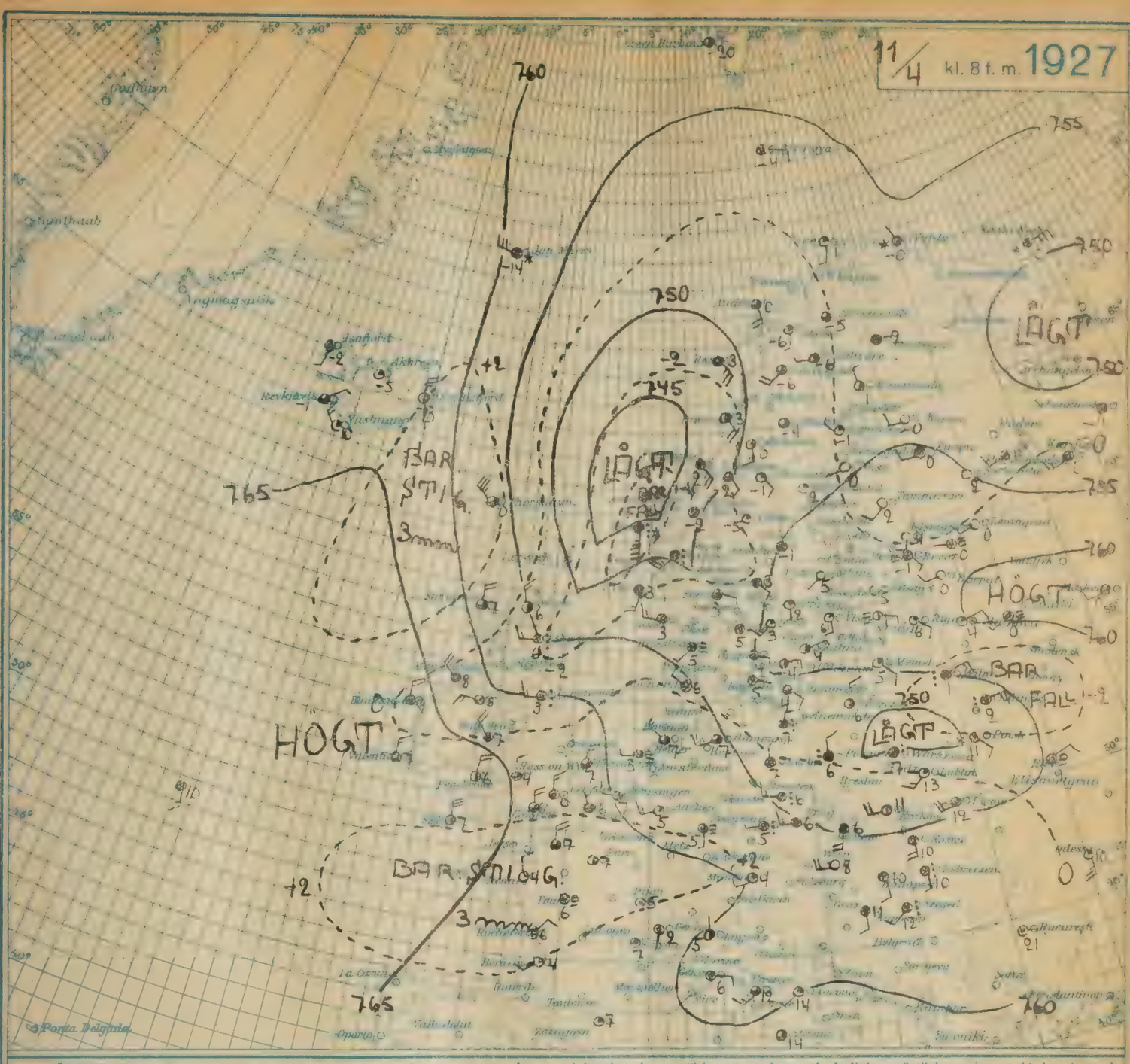


**FÖRKLARING TILL KARTAN:** De *heldragna linjerna* (isobarer) gå genom orter med samma lufttryck, reducerat till havsytan; de *streckade linjerna* (isallobarer) sammanbinda orter med samma lufttrycksändring sedan kl. 5 fm. + betyder ökning, — minskning. *Pilarne* tänkas flyga med vinden; antalet tvärstreck betecknar vindstyrkan, varvid ett långt motsvarar *två* grader i Beaufortskalan, ett kort *en* grad. ○ = klart, ◔ = nästan klart, ◑ = halvklart, ◕ = nästan mulet, ● = mulet, ⋮ = regn, ✳ = snö, ▲ = hagel, ≡ = dimma, ∞ = solrök eller disa, ≋ = åska. *Temperaturen* angives i hela grader Celsius.

SAMMANFATTNING Mån-, dagen den 11 April 1926, kl. 8 f. m.: Ett kraftigt vädercentrum mellan Norge och Färöarna beräknas i natt göra sig in över mellersta Sverige i sydvästlig riktning. Lågtrycksområdet på Atlanten utbreder sig alltmer över Brittiska öarna.

UTSIKTER Mån- DAG MIDDAG TILL Tis- DAG MIDDAG:

I Södra Götaland, II Västkust- och Vänerlandskapen: Sydvästlig tilltagande vind efterhand vridande till nordvästlig och ökande till delvis hård. Övergående regnskurar eller mestadels blandat regn. Efterhand fallande temperatur.

III Östra Svealand, nordöstra Götaland och Gotland, IV Dalarne och Bergslagen, V Södra Norrlands kustland: Tilltagande vind först av rådande riktning och mestadels mellan sydost och sydväst, efterhand nordvästlig och ökande till delvis hård. Delvis mulet eller mulnande och flerstädes en del nederbörd. Tämligen oförändrad efterhand fallande temperatur.

VI Norra Norrlands kustland: Måttlig vind först sydostlig sedan nordostlig. Snöbyar på enstaka ställen. Oförändrad eller något fallande temperatur.

VII Jämtland och Härjedalen: Tämligen hård vind först sydostlig sedan nordvästlig. Övergående snöbyar. Något fallande temperatur.

VIII Norra Norrlands inland: Samma som distrikt VI.

STORMVARNING kl. 1130 f. m., gällande 3 e. m.—8 f. m.: Himstad - Malmö Kristianstad - Ängelholm Sydvästlig tilltagande vind, efterhand nordvästlig byig kuling till delvis storm. Regn. Blir mer likn. Karlskrona - Varberg Västervik - Göteborg Sydvästlig tilltagande vind, efterhand nordvästlig byig kuling. Regn.

Kapten Ohlsson

STATENS REPRODUKTIONSANSTALT



# VÄDERLEKSRAPPORT UTGIVEN AV STATENS METEOROLOGISK-HYDROGRAFISKA ANSTALT, STOCKHOLM

*Iakttagelser gjorda kl. 8 f. m. medeleuropeisk tid, därest ej annat särskilt angives.*

| Station | Tid | Tendens mm | Vind Beaufort | Väderlek | Temperatur i dag | Temperatur normal | Temperatur lägsta sista natten | Rel. fukt. % | Moln nedre | Moln övre | Väderl. sedan kl. 19 | Nederbörd början | Nederbörd slut | Nederbörd mängd i mm kl. 8–8 |
|---|---|---|---|---|---|---|---|---|---|---|---|---|---|---|
| Vardsundö | 7534 | | S 0 2 | M | - 5 | - 5.5 | - 10 | 85 | $N_{10}$ | | S | x | x | 0.1 |
| Abisko | 505 | 0 | SSV 1 | NK | - 1 | | - 7 | 45 | $Sc_1$ | $Ci$ | K | | | 0 |
| Kiruna | 518 | -0.2 | S 4 | VK | - 3 | | - 5 | 75 | $Sc_2$ | | KM | | | regn |
| Snorra | 507 | 0.0 | S 6 4 | NK | - 3 | | - 7 | 65 | $S_1$ | $Ci_1$ | K | | | 0 |
| Gällivare | 523 | 0 | 0 2 | M | - 1 | - 3.3 | - 5 | 92 | | $As_{10}$ | M | | | 0 |
| Kvikkjokk | | | | | | - 3.4 | | | | | | | | |
| Haparanda | 525 | 0 | N 1 | KM | - 4 | - 3.0 | - 10 | 97 | | $Cs_{1/2}$ $As_{10}$ | K KM | | | 0 0 |
| Sodankylä | | | N V 0 | M | - 4 | | - 8 | | | | | | | |
| Stensele | 513 | +0.5 | - 0 | RS | - 1 | - 2.3 | - 2 | 97 | $N_{10}$ | | S | 01 | | 2 |
| Gäddede | 500 | | S 6 1 | NM | + 1 | - 1.1 | 0 | 85 | $C_7$ | $Ci_2$ | S | 05 | 08 | 0.1 |
| Bjuröklubb | 523 | 0 | S 0 3 | KM | - 1 | | | | | $Cs_{3/4}$ | M | x | | 1 |
| Holmögadd | 525 | | S 2 | R | + 1.2 | | | | $N_{10}$ | | T | | | 0 |
| Storlien | 538 | +2.0 | V 2 | S | - 2 | - 1.7 | - 5 | 97 | $N_{10}$ | | S | 04 | | 2 |
| Östersund | 509 | +1.5 | NNV 1 | RS | 0 | - 0.7 | 0 | 92 | $N_{10}$ | | S | <22 | | 04 |
| Härnösand | 505 | +0.5 | S 1 | M | + 2 | + 0.1 | | 92 | $N_{10}$ | | M | <22 | | 2 |
| Bremö | 505 | +0.5 | S 1 | T | + 1 | | | | $S_{10}$ | | R | <22 | | 1 |
| Sveg | 498 | | N V 3 | NM | + 1 | + 0.4 | 0 | 85 | $Fc_7$ | | KM | | | 0.3 |
| Bjuråker | 507 | | N 2 | T | + 2 | | 0 | 97 | $N_{10}$ | | R | <22 | 08 | 2 |
| Särna | 503 | +1.5 | - 0 | K | - 2 | - 1.8 | - 4 | 92 | | | KM | <22 | | 1 |
| Falun | 513 | +2.0 | S V 3 | RS | + 3 | + 1.0 | + 1 | 85 | $N_{10}$ | | R | <22 | | 1.0 |
| Knon | 515 | | N N 0 3 | T | + 2 | | + 1 | 85 | $Fs_9$ | | S | <22 | 08 | 6 |
| Uppsala | 512 | +1.1 | S S 0 1 | NM | + 4 | + 1.8 | + 2 | 85 | $N_8$ | | S | 22 | 24 | 1 |
| Karlstad | 504 | +1.0 | 0 S 0 1 | M | + 3 | + 1.9 | + 1 | 92 | $N_{10}$ | | R | <22 | | 8 |
| STHLM kl. 21 | 508 | | S 2 | M | + 4.0 | + 1.8 | | | | | | | | |
| Jönköping | 511 | +0.5 | S S 0 2 | R | + 2 | + 2.4 | + 2 | 92 | $N_{10}$ | | R | <22 | | 3 |
| Karlsborg | 521 | 0.0 | S 0 2 | M | + 3.0 | | | | $N_{10}$ | | R | 24 | 08 | 3 |
| Västerås | 513 | | S S 0 2 | KM | + 3 | | 0 | 85 | $Fc_2$ | $Ac_2$ | R | <22 | 22 | 1 |
| Örebro | 510 | | S 0 2 | M | + 2 | | 0 | 92 | x | x | KM | <22 | 22 | 3 |
| Linköping | 502 | +0.5 | 0 2 | T | + 2 | | 0 | 85 | $S_{10}$ | | KR | | | 2 |
| Skara | 491 | | S 0 3 | NM | + 4 | | + 2 | 85 | $Fc_5$ | $Ac_2$ | R | x | x | 2 |
| Vänersborg | 489 | | N 0 1 | M | + 3 | | + 1 | 85 | $N_{10}$ | | R | x | x | 1.0 |
| Jönköping | 498 | +0.5 | S 1 | M | + 3 | + 2.6 | + 2 | 85 | $N_{10}$ | | R | x | | 1 |
| Västervik | 502 | | S 0 3 | NM | + 5 | | + 3 | 85 | $Sc_9$ | | KM | | | 0 |
| Göteborg | 483 | | V 1 | KM | + 4 | + 4.1 | + 2 | 75 | $C_5$ | | B | <22 | x | 8 |
| Marstrand | | +0.3 | S S V 1 | T | | + 2.8 | | | x | x | B | <22 | x | mkd |
| G. Sandön | 516 | -0.1 | S 0 3 | NM | + 5 | 3 | | | $S_8$ | | KM | | | 0 |
| Visby | 507 | 0 | S 3 | NM | + 5 | + 3.2 | | 85 | $N_8$ | | R | 02 | | 0.2 |
| Hoburg | 520 | | S S V 3 | M | + 3.0 | | | | $C_8$ | $Cs_2$ | T | | | 0 |
| Ölands n. u. | 518 | 0 | S 2 | T | + 3 | | | | $S_{10}$ | | TT | | | 0 |
| Växjö | 497 | | S V 4 | NM | + 4 | | + 2 | 97 | $Fs_9$ | | R | x | x | 7 |
| Halmstad | 494 | | V 2 | KM | + 5 | + 4.1 | + 3 | 75 | $N_5$ | | R | 24 | 06 | 5 |
| Kalmar | 508 | 0 | S 4 | M | + 4 | | | 92 | $Sc_7$ | $As_3$ | R | x | | 0.3 |
| Karlshamn | 507 | -0.5 | V 2 | KM | + 4 | + 4.1 | | 85 | $Cu_6$ | | KM | 03 | | 3 |
| Malmö | 521 | +0.5 | S V 3 | R | + 1 | | + 1 | 97 | $S_{10}$ | | S | 22 | | 2 |
| Ystad | 515 | 0.2 | V 4 | NM | + 5.3 | + 4.3 | | 75 | $Cu_6$ | $Cs_3$ | B | x | 08 | 1 |

| Station: | Vind Beaufort | Väderlek | Temperatur | Moln nedre | Moln övre | Väderl. sedan kl. 19 | Nederbörden början | Nederbörden slut | Nederbörden mängd i mm kl. 8 |
|---|---|---|---|---|---|---|---|---|---|
| Rönnskär | N 1 | M | - 3.0 | $N_{10}$ | | KM | | | 0 |
| Sandarne | S 3 | KM | + 4.0 | | $As_6$ | KM | | | |
| Utvalnäs | S V 3 | NK | + 4.8 | $Fs_3$ | $Ci$ | KM | | | 0 |
| Örskär | S 2 | KM | + 3.6 | | $Ac_5$ | KM | | | 0 |
| Söderarm | S S 0 1 | NM | + 4.0 | $Sc_9$ | | KM | | | 0 |
| Sandhamn | S 3 | NM | + 2.0 | $Fs_6$ | $As_3$ | M | x | 08 | mkd |
| Övr. Gränsö | S 0 5 | NM | + 4 | $Fc_4$ | $As_4$ | K | | | 0 |
| Fårö | S S V 4 | NM | + 3.1 | $N_7$ | $Ac_2$ | M | 03 | 07 | 0.2 |
| Harvik | S S V 2 | T | + 4.0 | x | x | M | | | |
| Kapelludd. | S 3 | NM | + 4.4 | $Fs_7$ | | B | <22 | 24 | 0.1 |
| Glands s. u. | S 5 | R | + 3.4 | $N_{10}$ | | M | 07 | 08 | mkd |
| Utlängan | V 5 | NM | + 3.6 | $S_8$ | | T | 05 | 08 | 0.2 |
| Simrishamn | V 3 | NM | + 5.6 | $Cu_7$ | | B | 22 | 05 | 0.3 |
| Östratorp | V 3 | R | + 3.0 | $Ns_9$ | | B | 24 | 08 | 2 |
| Skanör | V 4 | NM | + 4.0 | $Cu_8$ | | B | x | x | mkd |
| Hälsingborg | V S V 2 | KM | + 5.2 | $Cu_6$ | | KM | x | x | 3 |
| Kullen | V 4 | NM | + 4.3 | | $As_7$ | B | <22 | 06 | 3 |
| Varberg | V 2 | NK | + 5.0 | $Ci_2$ | | B | <22 | 04 | mkd |
| Vinga | N V 5 | NM | + 3.5 | $N_7$ | $Ac_2$ | B | <23 | 04 | 6 |
| Klädesholm. | N N V 1 | NM | + 4.0 | $Na$ | | B | <22 | 08 | 5 |
| Smögen | N 4 | R | + 3.5 | $Cu_6$ | $As_1$ | B | <22 | 08 | 6 |
| Tärnaby | 0 S 0 4 | M | 0 | $N_{10}$ | | M | x | x | 0.2 |
| Junsele | 0 1 | S | + 2 | $N_{10}$ | | S | <22 | 08 | 8 |
| Kasa | - 0 | RS | + 3 | $N_{10}$ | | S | <22 | 08 | 4 |
| Mora | - 0 | NM | + 3 | $N_3$ | $Ci_4$ | S | 22 | 06 | 6 |
| Malung | N 0 | NM | + 1 | | $Ac_8$ | M | | | 3 |
| Skellingmark | N N V 4 | NM | + 2 | $N_9$ | | S | x | 07 | 9 |
| Lilla Edet | 0 S 0 1 | NM | + 2 | $N_8$ | | R | 22 | x | 1.0 |

## FARTYGSIAKTTAGELSER

| Fartygets namn | Tid | Lat. Nord | Long. Greenw. | Lufttryck | Vind Beaufort | Väderlek | Moln nedre | Moln övre | Lufttemp. | Vattentemp. | Nederbörds början | Nederbörds slut | Sista 6 tim:s väderlek |
|---|---|---|---|---|---|---|---|---|---|---|---|---|---|
| | 02 | 58° | 05.0° | 761.3 | N V 8 | NM | $Cu_5 Sc_2$ | | +3.9 | +7.2 | | | KM |
| | 08 | 59° | 22.0° W | 53 | S S V 2 | NM | $Cu_5 Sc_5$ | | +3 | +3 | | | KM |
| | 08 | 58° | 3.0° | 59.1 | N V 8 | HB | $N_{10}$ | | +4.2 | +6.3 | 05 | 08 | M |
| | 08 | 55° | 20.8° W | 71.1 | V S V 5 | M | $S_{10}$ | | +10.1 | +9.2 | | | M |

| Station: | Vind Beaufort | Väderlek | Temperatur | Moln nedre | Moln övre | Väderl. sedan kl. 19 | Nederbörden början | Nederbörden slut | Nederbörden mängd i mm kl. 8 |
|---|---|---|---|---|---|---|---|---|---|
| Seskarö | | | | | | | | | |
| Rönnskär | | | | | | | | | |
| Bjuröklubb | | | | | | | | | |
| Holmögadd | | | | | | | | | |
| Ulvöhamn | | | | | | | | | |
| Bremö | | | | | | | | | |
| Lilljungfrun | | | | | | | | | |
| Marö | | | | | | | | | |
| Sandhamn | | | | | | | | | |
| Landsort | 8e.–17. SSV–SV 7 Bf. | | | | | | | 13 | lle |
| Gotska Sandön | | | | | | | | | |
| Visby | | | | | | | | | |
| Härvik | | | | | | | | | |
| Spårö | | | | | | | | | |
| Ölands norra udde | | | | | | | | | |
| „ södra „ | | | | | | | | | |
| Utlängan | | | | | | | | | |
| Simrishamn | | | | | | | | | |
| Sandhammaren | | | | | | | | | |
| Östratorp | | | | | | | | | |
| Skanör | | | | | | | | | |
| Malmö | | | | | | | | | |
| Hälsingborg | | | | | | | | | |
| Torekov | | | | | | | | | |
| Morups Tånge | | | | | | | | | |
| Vinga | | | | | | | | | |
| Klädesholmen | 24 S. V 9 Bf. | | | | | | | 18 | 39 |
| Smögen | | | | | | | | | |

Härd vind och storm mellan 9 f. i går och 9. f. i dag, m per sek. eller Beaufort (Bf).

| Station: | Max m/sek. | Tiden högsta vindens |
|---|---|---|

| Station | Tid | Marken | 200 ö. hav | 500 ö. hav | 1000 ö. hav | 1500 ö. hav | 2000 ö. hav | 3000 ö. hav | 4000 ö. hav | 5000 ö. hav | Anmärkningar |
|---|---|---|---|---|---|---|---|---|---|---|---|
| | | m/sek. | m/sek. | m/sek. | m/sek. | m/sek. | m/sek. | m/sek. | m/sek. | m/sek. | |
| Abisko 400 m ö. h. kl. | 10 | | | | S V 5 | | S V 2 | V 5 | V S V 6 | V S V 6 | |
| Östersund 328 „ | 09 | | | N V 5 | | | | | | | |
| Stockholm 62 „ | 08 | S S O 3 | O S O 2 | S 3 | | | | | | | |
| Malmslätt 115 „ | | | | | | | | | | | |
| Göteborg 10 „ | 07 | N V | | V N V 6 | V 5 | | V 10 | N V 4 | O S O 2 | | |
| Malmö 6 „ | | | | | | | | | | | |
| | | rel. fukt. temp. | rel. fukt. temp. | rel. fukt. temp. | rel. fukt. temp. | rel. fukt. temp. | rel. fukt. temp. | rel. fukt. temp. | rel. fukt. temp. | rel. fukt. temp. | |
| Malmslätt 115 „ | | | | | | | | | | | |

**FÖRKLARING TILL TABELLERNA:** *Lufttrycket* reducerat till havsytan, ångives i mm kvicksilverpelare vid 0° och normaltyngd. *Tendens* = lufttrycksändring i mm under närmast förflutna tre timmar. Ökning betecknas med +, minskning med –. *Vindstyrkan* angives i Beauforts skala, där 0 betyder lugnt och

| Beaufort | m/sek. | | m/sek. | | m/sek. | | m/sek. | |
|---|---|---|---|---|---|---|---|---|
| 1 mkt svag vind | 1–2 | 4 frisk bris | 6–8 | 7 styv kuling | 12–14 | 10 storm | 20–24 | |
| 2 lätt bris | 3–4 | 5 hård bris | 8–10 | 8 hård kuling | 14–17 | 11 svår storm | 24–30 | storm |
| 3 svag bris | 4–6 | 6 frisk storm | 10–12 | 9 svår storm | 17–20 | 12 orkan | över 30 | |

*Väderleken* betecknas med bokstäver sålunda:

| | | |
|---|---|---|
| K = klart | M = mulet | D = disa el. sörök |
| NK = nästan klart | R = regn | T = tjocka |
| KM = halvklart | S = snö | Å = åska |
| NM = nästan mulet | H = hagel | B = bvar / skurar |

Molnformer: C = Cumulus, N = Nimbus, St = Stratus, Cl = Cirrus, F = Fracto, A = Alto. Fördubbling anger, att fenomenet är starkt. Eftermiddagstiderna anges genom tillägg av 12.

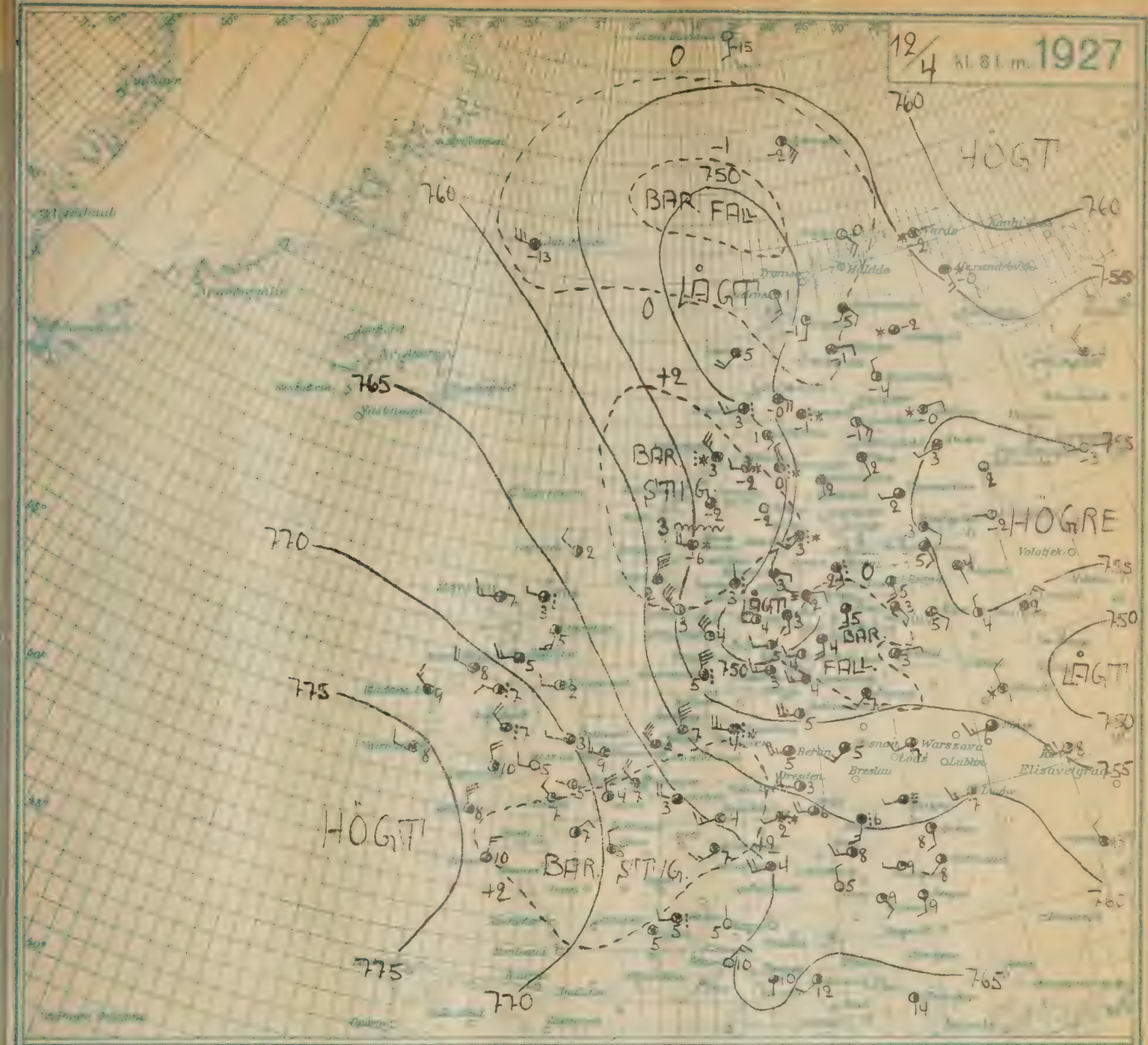


**FÖRKLARING TILL KARTAN:** De *heldragna linjerna* (isobarer) gå genom orter med samma lufttryck, reducerat till havsytan; de *streckade linjerna* (isallobarer) sammanbinda orter med samma lufttrycksändring sedan kl. 5 fm. + betyder ökning, — minskning. *Pilarne* tänkas flyga med vinden; antalet tvärstreck betecknar vindstyrkan, varvid ett längt motsvarar *två* grader i Beaufortskalan, ett kort *en* grad. ○ = klart, ◔ = nästan klart, ◑ = halvklart, ◕ = nästan mulet, ● = mulet, ⋮ = regn, ✳ = snö, ▲ = hagel, ≡ = dimma, ∞ = solrök eller disa, ⚡ = åska. *Temperaturen* angives i hela grader Celsius.

**SAMMANFATTNING** Tis- dagen den 12 April 1927 kl. 8 f. m.: Genom ett lågtrycksområde som nyss dragit sig över Skandinavien och Nordhavet ligger tvenne sekundära vådor, det ena över Östersjöland det andra vid Norges södra kust med tillhörande ostlig rörelse. En anticyklon har på Atlanten Portugal börjat utbreda sig över Brittiska öarna.

**UTSIKTER** Tis- dagen den 13 April 1927 kl. 8 f. m.

I Södra Götaland, II Västkust- och Vänerlandskapen,: Nordvästlig byig frisk till delvis hård vind. Fortsatt uppklarnande men tidvis tillfälligt för en eller annan regnskur. Temperaturen någon grad lägre.

III Östra Svealand, nordöstra Götaland och Gotland, IV Dalarne och Bergslagen,: Nordvästlig måttlig byig vind efterhand delvis frisk till en början flerstädes regnskurar men efterhand mångenstädes uppklarnande. Temperaturen oförändrad eller ytterligare fallande någon grad.

V Södra Norrlands kustland, Svag till måttlig mestadels nordvästlig vind. Växlande mestadels nedbörd på enstaka ställen, tidvis i huvudsak oförändrad temperatur.

VI Norra Norrlands kustland, Övervägande sydostlig måttlig vind. Flerstädes mestadels torrt enstaka fällor. I huvudsak oförändrad temperatur.

VII Norrlands inre Härjedalen, Västlig måttlig byig vind. Enstaka fällor efterhand uppkommande mestadels. Ingen större temperaturförändring.

VIII Norra Norrlands inland, Samma som distrikt VI.

**STORMVARNING** kl. 12.00 md. gällande 3 e. m.—8 f. m.: Hernösand-Uddevalla, Varberg-Ystad, Malmö-Trelleborg-Falsterbo. Nordvästlig byig kulning. Signal: Hoppa. Varekil-Göteborg, Malmö, Mellersta Östersjön. Nordvästlig byig kulning. Signal: Flott över hela.

C. F. Ekman.

SNG. REPRODUKTIONSKONTORET

# VÄDERLEKSRAPPORT UTGIVEN AV STATENS METEOROLOGISK-HYDROGRAFISKA ANSTALT, STOCKHOLM

*Iakttagelser gjorda kl. 8 f. m. medeleuropeisk tid, därest ej annat särskilt angives.*

| Station: | Lufttryck mm | Tendens mm | Vind Beaufort | Väderlek | Temperatur i dag | Temperatur normal | Temperatur lägsta sista natten | Rel. fukt. % | Moln nedre | Moln övre | Väderl. sedan kl. 19 | Nederbördens början | Nederbördens slut | Nederbördens mängd i mm kl. 8—8 |
|---|---|---|---|---|---|---|---|---|---|---|---|---|---|---|
| Karesuando | 754.5 | | VNV 2 | NK | -7 | -5.3 | -8 | 75 | St1 | Ci1 | S | <22 | x | 3 |
| Abisko | 55.1 | +0.5 | V 2 | YK | -7 | | -7 | 65 | St,Sc7 | | M | <22 | | mgt |
| Kiruna | 54.9 | +0.5 | NV 2 | K | -7 | | -12 | 65 | | | S | <22 | 22 | 0.1 |
| Jokkmokk | 55.1 | +0.5 | NV 3 | NK | -7 | | -9 | 65 | St1 | | B | <22 | x | 0.7 |
| Gällivare | 55.3 | +0.5 | V 3 | K | -6 | -3.1 | -11 | 85 | | | KM | | | mgt |
| Kvikkjokk | 55.6 | | NV 2 | NK | -2 | -3.2 | -7 | 55 | Fc1 | Al2 | K | | | mgt |
| Haparanda | 54.3 | +1.0 | NNV 4 | NK | -2 | -2.8 | -3 | 75 | | Ci2 | K | <22 | | 3 |
| Boden | | | V 2 | NK | -2 | | -5 | | | Cist1 | K | <22 | 22 | 0.5 |
| Stensele | 58.9 | 0 | V 1 | NM | -4 | -2.1 | -7 | 85 | St5 | Cist4 | KM | | | 0.1 |
| Gäddede | 58.5 | | S 1 | NK | -4 | -0.9 | -8 | 92 | C6 | Ci2 | S | <22 | 03 | 1 |
| Bjuröklubb | 57.0 | +1.0 | NV 5 | NK | -1 | | | | | Ci2 | KM | | | 0 |
| Holmögadd | 58.5 | | NV 2 | KM | +1.0 | | | | C3 | Ci1 | KM | | | 0 |
| [illegible] | 60.9 | 0 | SO 1 | K | -4 | -1.6 | -8 | 85 | | | B | <22 | | 2 |
| Ö[illegible] | 61.3 | +1.0 | VNV 2 | NK | -2 | -0.5 | -5 | 05 | St1 | Cist1 | KM | | | 0 |
| [illegible]land | 59.3 | +1.0 | VNV 1 | NK | +2 | +0.3 | | 55 | C1 | Ci2 | KM | | | 0.3 |
| [illegible] | 60.1 | +1.5 | NV 2 | KM | 0 | | | | St4 | Ci2 | KM | <22 | | 0.2 |
| Sveg | 60.3 | | SV 1 | NK | -3 | +0.6 | -7 | 65 | | Cist2 | K | | | 0 |
| Bjuråker | 60.9 | | VNV 3 | KM | +1 | | -2 | 75 | St1 | Cist3 | KM | | | 1 |
| Sand[illegible] | 60.9 | +0.5 | — 0 | NK | -8 | -1.5 | -12 | 85 | C1 | Ci2 | K | | | 0 |
| Falun | 61.9 | +2.0 | NNO 2 | NV | 0 | +1.2 | -2 | 75 | | Cist3 | KM | | | 0.3 |
| Kopp[illegible] | 62.2 | | NV 1 | NK | +1 | | -3 | 65 | | Ci8 | K | | | 0.2 |
| [illegible] | 60.5 | +1.2 | N 2 | KM | +3 | +2.1 | -2 | 65 | | Cist4 | KM | | | 0 |
| Karlstad | 62.3 | +1.0 | N 1 | KM | +1 | +2.1 | -2 | 65 | C2 | Ci4 | KM | | | 0.2 |
| [illegible] | 35.0 | | — 0 | KM | +2.0 | +1.9 | | | | | | | | |
| Stockholm | 60.4 | +1.5 | NNO 1 | NK | +3 | +2.6 | 0 | 75 | | Cist,Ci | K | | | 0 |
| Landsort | 60.9 | +1.0 | N 1 | NK | +2.5 | | | | St1 | Ci1 | KM | | | 0 |
| Västerås | 61.1 | | O 5 | NK | +2 | | 0 | 55 | | Cist1 | K | | | 0 |
| Örebro | 61.8 | | N 4 | K | +3 | | 0 | 65 | | | K | | | 0 |
| Linköping | 60.9 | +1.5 | N 1 | K | +3 | | 0 | 75 | | | KM | x | | 3 |
| Skara | 62.0 | | N 1 | NM | +2 | | -1 | 75 | | Cist8 | KM | | | 0.1 |
| Vänersborg | 62.3 | | — 0 | NK | +3 | | 0 | 65 | | Cist6 | KM | | | 1 |
| Jönköping | 61.9 | +1.5 | W 1 | NV | +2 | +2.8 | +1 | 75 | | Ci1 | KM | | | 0.5 |
| Västervik | 60.8 | | N 4 | M | +3 | | 0 | 85 | N10 | | KM | | | 0 |
| Göteborg | 61.6 | | — 0 | NM | +4 | +4.3 | +2 | 65 | | Cist8 | KM | | | 0 |
| Borås | | +1.1 | N 2 | KM | | +3.0 | | | | Cist5 | K | | | mbd |
| O. Sandön | 59.6 | +1.5 | W 3 | PT | -2.5 | | | | x | x | PT | | | 0 |
| Visby | 59.5 | +2.0 | S 3 | K | +2 | +3.3 | | 92 | N9 | | R | <22 | | 0.2 |
| Hoburg | 59.[illegible] | | N 4 | K | +1.2 | | | | N10 | | PT | | | 0 |
| Ölands n. u. | 60.[illegible] | +1.5 | NO 4 | PT | +2 | | | | St10 | | PT | | | 0 |
| Växjö | 61.9 | | NNO 3 | NK | +3 | | +1 | 85 | Fc1 | Ci1 | R | x | x | 0.7 |
| Halmstad | 62.0 | | VSV 1 | KM | +3 | +4.3 | 0 | 85 | | Ci4 | R | <22 | 24 | 4 |
| Kalmar | 60.4 | +1.5 | NO 2 | NM | +4 | | | 85 | C7 | | KM | | | 0.5 |
| Karlshamn | 61.3 | +1.0 | W 2 | K | +5 | +4.3 | | 85 | | | K | | | 0.4 |
| Malmö | 62.5 | +2.5 | VNV 2 | NK | +5 | | +3 | 85 | C2 | | KM | | | 4 |
| Ystad | 61.6 | +2.0 | VNV 2 | K | +5.4 | +4.5 | | 75 | | | KM | | | 2 |

| Station: | Vind Beaufort | Väderlek | Temperatur | Moln nedre | Moln övre | Väderl. sedan kl. 19 | Nederbördens början | Nederbördens slut | Nederbördens mängd i mm kl. 8—8 |
|---|---|---|---|---|---|---|---|---|---|
| Rönnskär | NV 1 | K | 0.0 | | | K | <22 | 22 | mg |
| Sandarne | NNV 3 | NK | +2.0 | | Ci 3 | K | | | |
| Ulvsmåsa | N 3 | KM | +2.2 | | Cist6 | KM | | | 0 |
| Örskär | N 4 | NM | +0.6 | | Cist8 | K | | | 0 |
| Söderarm | NNV 4 | KM | +1.3 | | Cist6 | KM | | | 0 |
| Sandhamn | NNO 1 | NK | +3.0 | | Ci 2 | KM | | | |
| Övr. Gr[illegible] | N 5 | NK | +3 | | Al1 | K | | | 0 |
| Fårö | NO 3 | M | +2.1 | St10 | | R | <22 | 05 | 1 |
| Hårvik | NNV 2 | M | +3.2 | St10 | | PT | | | mg |
| Kapelludd. | N 2 | M | +3.3 | St10 | | PT | | | 1 |
| Ölands s. u. | N 2 | M | +2.6 | | As10 | M | | | mg |
| Utlängan | N 1 | M | +3.2 | St10 | | KM | | | 0 |
| Simrishamn | NNO 2 | NK | +6.8 | | Cist2 | KM | | | 4 |
| Ostratorp | NV 2 | NK | +5.5 | C1 | | K | | | 1 |
| Skanör | NV 3 | NK | +5.8 | C1 | Cist2 | KM | | | mg |
| Hälsingborg | NV 2 | NK | +9.0 | | Ci 2 | K | x | x | 1 |
| Kullen | N 2 | KM | +4.3 | | Cist4 | B | <22 | 24 | 2 |
| Varberg | NO 1 | NK | +4.0 | | Nc3 | K | | | mg |
| Vinga | NNO 1 | NM | +3.6 | St2 | Cist6 | KM | | | 0 |
| Klädesholmen | — 0 | KM | +3.6 | | Cist5 | KM | <22 | 22 | mg |
| Smögen | NNO 1 | NM | +3.0 | | Cist8 | KM | | | 2 |
| Tärnaby | — 0 | NK | -5 | Fs1 | Al1 | NK | x | x | 0 |
| Jonsele | NV 1 | KM | -1 | | Cist4 | KM | | | 0 |
| Hasa | NV 2 | NK | +2 | | Cist2 | KM | | | mg |
| Mora | N 1 | NK | -1 | | Ci 2 | KM | | | 0 |
| Malung | N 0 | KM | -3 | | Ci 5 | KM | | | 0 |
| Skinnskatteb[illegible] | — 0 | KM | 0 | | Nc3 | KM | | | 0 |
| Lilla Edet | ONO 1 | NK | +2 | | Cist7 | K | | | 1 |

| Station: | Hård vind och storm mellan 9 f. i går och 9 f. i dag, m per sek. eller Beaufort (Bf). |
|---|---|
| Seskarö | |
| Rönnskär | |
| Bjurölubb | |
| Holmögadd | |
| Utvöhamn | |
| Bremö | |
| Lilljungbern | |
| Marö | |
| Sandhamn | |
| Landsort | |
| Gotska Sandön | |
| Visby | |
| Hårvik | |
| Spårö | |
| Ölands norra udde | |
| „ södra „ | |
| Utlängan | |
| Simrishamn | |
| Sandhammaren | |
| Östratorp | |
| Skanör | |
| Malmö | |
| Hälsingborg | |
| Torekov | |
| Morups Tånge | |
| Vinga | |
| Klädesholmen | |
| Smögen | |

## FARTYGSIAKTTAGELSER

| Fartygets namn | [illegible] | Lat. Nord. | Long. Greenw. | Lufttryck | Vind Beaufort | Väderlek | Moln [illegible] | Moln [illegible] | Luftt[illegible] | Vatten[illegible] | Nederbörds [illegible] | Nederbörds [illegible] | Sista 6 tim:s väderlek |
|---|---|---|---|---|---|---|---|---|---|---|---|---|---|
| | 02 | 38° | 10°V | 762 | NNO 4 | NM | | As8 | 2 | +13 | | | RM |
| | 02 | 42° | 46°V | 62 | NV 4 | NM | Sc8 | | +11° | +14° | | | RM |
| | 02 | 48° | 30°8V | 71 | SSV 7 | D | C9 | | +13° | +13° | | | M |
| | 02 | 45° | 38°V | 64 | SSV 4 | M | St10 | | +13° | +14° | | | R |
| | 02 | 56° | 38°V | 626 | SSV 7 | R | N2 | As8 | +10.5 | +9.5 | <19 | 02 | R |
| | 08 | 55° | 21°V | 626 | V 6 | M | C4 | As6 | +8.9 | +8.5 | | | M |
| | 08 | 55° | 29°V | 68.1 | SV 1 | R | N10 | | +8.0 | +7.0 | <02 | 08 | R |
| | 08 | 45° | 37°V | 62.8 | SV 4 | R | S | | ? | ? | | | |

| Station: | Tid | Maximum | 500 fots nivå | 700 fots nivå | 1000 fots nivå | 1500 fots nivå | 2000 fots nivå | 3000 fots nivå | 4000 fots nivå | 5000 fots nivå | Anmärkningar |
|---|---|---|---|---|---|---|---|---|---|---|---|
| Abisko | 400 m ö. h. kl. | | | | | | | | | | |
| Östersund | 323 „ | „C8 | | | N 2 | | VNV 3 | NV 9 | | | |
| Stockholm | 62 „ | 08 NNO 5 | NNO 3 | N 5 | NV 6 | NNV 6 | NV 4 | | | | |
| Malmslätt | 115 „ | | | | | | | | | | |
| Göteborg | 10 „ | 07 NO 4 | | | NNV 5 | | N 4 | N 6 | | | |
| Malmö | 6 „ | 08 VNV 4 | | | NV 7 | NNV 8 | | | | | |
| Malmslätt | 115 „ | „ | | | | | | | | | |

**FÖRKLARING TILL TABELLERNA:** *Lufttrycket* reducerat till havsytan, ångives i mm kvicksilverpelare vid 0° och normaltyngd. *Tendens* = luftrycksändring i mm under närmast förflutna tre timmar. Ökning betecknas med +, minskning med —. *Vindstyrkan* angives i Beauforts skala, där 0 betyder lugnt och

| Beaufort | m/sek. | | m/sek. | | m/sek. | | m/sek. | |
|---|---|---|---|---|---|---|---|---|
| 1 mkt svag vind | 1—2 | 4 frisk bris | 6—8 | 7 styv kuling | 12—14 | 10 storm | 20—24 | |
| 2 lätt bris | 2—4 | 5 styv bris | 8—10 | 8 hård kuling | 14—17 | 11 svår storm | 24—30 | storm |
| 3 god bris | 4—6 | 6 frisk kuling | 10—12 | 9 halv storm | 17—20 | 12 orkan | över 30 | |

kuling

Väderleken [illegible] med bokstäver sålunda:

K = [illegible]
NK = nästan klart
KM = halvklart
NM = nästan mulet
M = mulet
R = regn
S = snö
H = hagel
D = disa el. solrök
T = [illegible]
Å = Aska
B = [illegible]

Moln-former: C = Cumulus, N = Nimbus, St = Stratus, Ci = Cirrus, F = Fracto, A = Alto

Fördubbling anger, att fenomenet är [illegible]

[illegible] anges [illegible] tillägg av [illegible]

STATENS METEOROLOGISK-HYDROGRAFISKA ANSTALT, STOCKHOLM 8

1926: 2 — 14 300

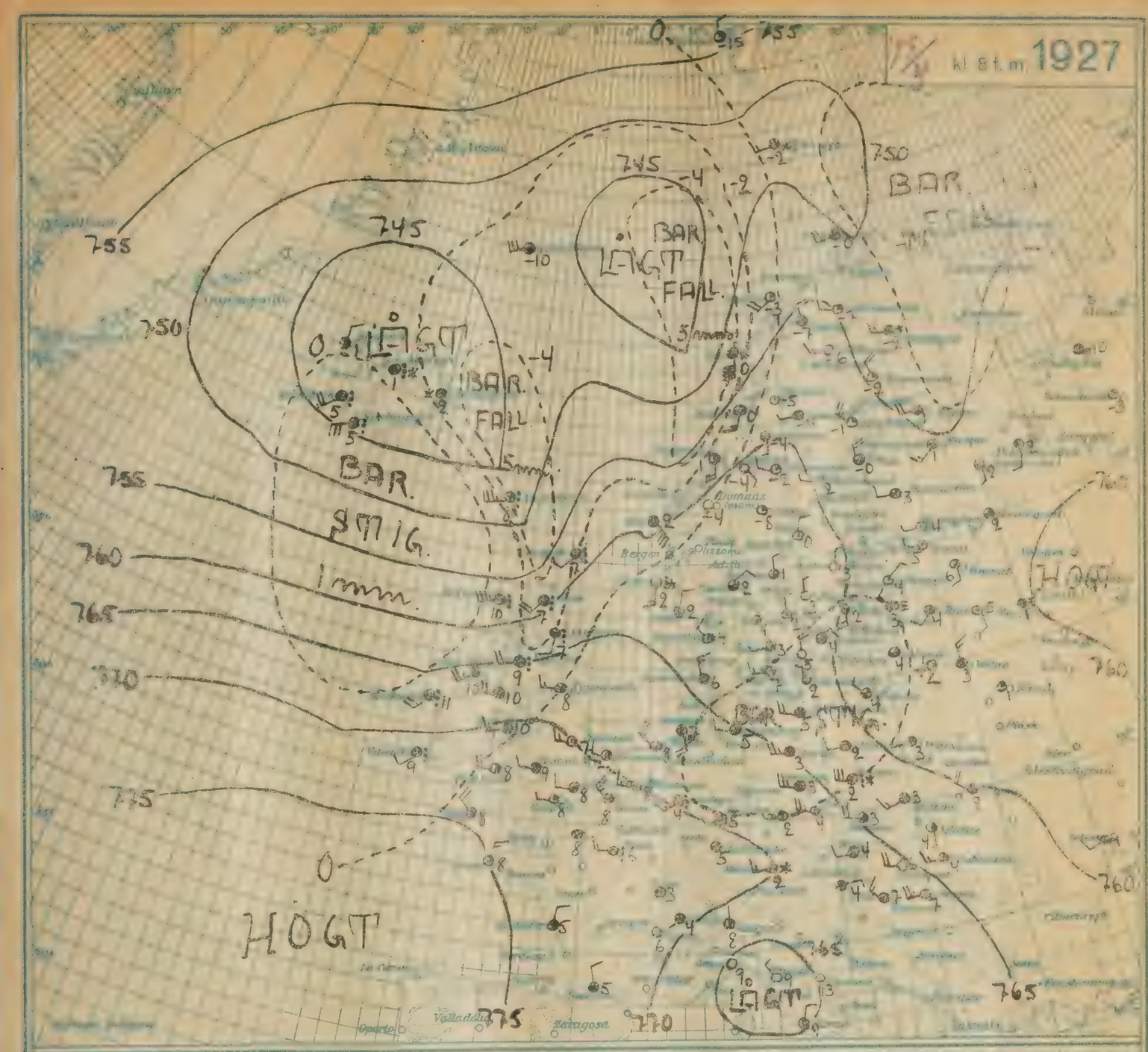


grader i Beaufortskalan, en kort en grad. ○ = klart, ◑ = halvt klart, ● = mulet, ⚡ = åska. *Temperaturen* angives i hela grader Celsius.

**SAMMANFATTNING** Ons dagen den 3 aug. Ett mindre tryckområde över Bohuslän förmycket sig vid Lofoten och kommer sannolikt att framåt onsdagen fortsätta. Ett nytt tryckområde håller på att bildas över Island och Skottland med rörelse mot Norra Ishavet. Sydväst om Brittiska öarna ligger en anticyklon.

**UTSIKTER** Ons DAG MIDDAG TILL Tors DAG MIDDAG:

I Södra Götaland, först sval vartlande efterhand västlig måttlig emd. Uppehållsväder och mestadels halvklart Något stigande temperatur.

II Västkust- och Vänerlandskapen, Sydvästlig tilltagande vind, efterhand delvis frisk. Mulnande och under torsdagen enstaka nederbörd på enstaka ställen. Något stigande temperatur.

III Östra Svealand, nordöstra Götaland och Gotland, Västlig småningom tilltagande vind, måttlig till delvis frisk. Tidtagande uppehållsväder och efterhand något ökad molnighet. Något stigande dagstemperatur.

IV Dalarne och Bergslagen,

V Södra Norrlands kustland,

VI Norra Norrlands kustland, Måttlig tilltagande vind mellan sydväst och sydost. Något nederbörd på enstaka ställen samt stigande temperatur.

VII Jämtland och Härjedalen,

VIII Norra Norrlands inland, Måttlig till frisk vind mellan syd och väst. Flerstädes nederbörd med åskväder. Något stigande temperatur.

**STORMVARNING** kl. Ingen. Tilltagande sydvästlig emd. efterhand sky Nullyc. Signal: Tratt. Ö. Lid - Göteborg } Tilltagande sydvästlig
Landsort:



# VÄDERLEKSRAPPORT UTGIVEN AV STATENS METEOROLOGISK-HYDROGRAFISKA ANSTALT, STOCKH

*lakttagelser gjorda kl. 8 f. m. medeleuropeisk tid, därest ej annat särskilt angives.*

| Station: | Lufttryck mm | Tendens mm | Vind Beaufort | Väderlek | Temperatur: dag | Temperatur: normal | Temperatur: lägsta sista natten | Rel. fukt. % | Moln: nedre | Moln: övre | Väderl. sedan kl. 19 | Nederbördens: början | Nederbördens: slut | Nederbördens: mängd i mm kl. 8—8 |
|---|---|---|---|---|---|---|---|---|---|---|---|---|---|---|
| Karesuando | 735.1 | | S 4 | R | -4 | -5.0 | -5 | 85 | Nio | | S | x | >08 | 0.1 |
| Abisko | 30.3 | -2.0 | O 2 | KM | 0 | | -5 | 65 | Sc2 | Ci 2 | KM | | | 1 |
| Kiruna | 32.4 | -2.2 | SSV 4 | M | -4 | | -5 | 92 | St10 | | S | <22 | 03 | 0.2 |
| Jukkasjärvi | 30.7 | -1.5 | SO 4 | NM | -1 | | -4 | 97 | St4 | RC3 | KM | <22 | 24 | 0.3 |
| Gällivare | 34.3 | -2.5 | SV 5 | M | -3 | -2.9 | -5 | 85 | Sc10 | | M | <22 | | 0.7 |
| Kvikkjokk | | | | | | | | | | | | | | |
| Haparanda | 37.8 | -5.0 | SSO 4 | SS | -2 | -2.3 | -5 | 97 | Nio | | S | x | | 4 |
| Boden | | | S 1 | NM | 0 | | -2 | | N9 | | S | x | 08 | 2 |
| Stensele | 33.7 | -3.0 | SSV 4 | M | +1 | -1.8 | -2 | 85 | Sc10 | | M | | | 0 |
| Gäddede | 33.9 | | VNV 2 | RS | +2 | -0.8 | +1 | 85 | N6 | Ci 3 Cu 3 | R | 04 | >08 | 2 |
| Bjuröklubb | 38.1 | -3.0 | SO 4 | NM | +1 | | | | | Cu 3 | NM | 04 | | 0.3 |
| Holmögadd | 39.6 | | SV 5 | M | +1.0 | | | | N10 | | M | | | 0 |
| Storlien | 39.6 | 0 | V 5 | SSRRR | -1 | -1.4 | -3 | 97 | Nio | | S | <22 | | 3 |
| Östersund | 38.6 | 0 | NV 5 | NM | +4 | -0.3 | +1 | 85 | Sc St | | M | | | 0 |
| Hälnösand | 37.8 | -2.0 | SSO 4 | NM | +2 | +0.4 | | 85 | N5 | Ci 3 | NM | | | 0 |
| Bremö | 39.6 | -1.5 | SSV 4 | NM | +2 | | | | | NSt 8 | M | | | 0 |
| Sveg | 38.1 | | V 2 | M | +4 | +0.8 | +1 | 65 | Sc10 | | S | 22 | 24 | 0.1 |
| Bjuråker | 38.8 | | SV 2 | NM | +5 | | +2 | 75 | SC8 | | M | | | 0 |
| Särna | 38.4 | -1.0 | SSV 4 | M | +4 | -1.2 | -1 | 65 | Nio | | S | x | | 0.2 |
| Falun | 42.0 | -3.0 | V 1 | R | +5 | +1.5 | +3 | 85 | Nio | | R | x | | 0.2 |
| Knon | 42.2 | | SV 2 | R | +3 | | +1 | 92 | Nio | | S | 22 | >08 | 3 |
| Uppsala | 44.1 | -2.6 | S 3 | R | +3 | +2.3 | +3 | 97 | Nio | | R | 04 | >08 | 1 |
| Karlstad | 42.2 | -3.5 | SV 2 | M | +4 | +2.3 | +3 | 92 | Nio | | R | x | | 3 |
| Stora Figgen | 55.1 | | SV 1 | NM | +4.0 | +2.1 | | | | | | | | |
| Stockholm | 44.8 | -3.0 | SSV 5 | R | +3 | +2.8 | +3 | 92 | Nio | | R | x | | 1 |
| Landsort | 47.0 | -3.0 | S 8 | R | +3.0 | | | | N10 | | M | 02 | >08 | 3 |
| Västerås | 43.5 | | S 5 | R | +4 | | +3 | 92 | Nio | | R | x | >08 | 1 |
| Örebro | 42.5 | | O 2 | R | +5 | | +4 | 92 | Nio | | M | 03 | >08 | 3 |
| Linköping | 43.9 | -5.0 | S 6 | R | +4 | | +4 | 85 | Nio | | R | 03 | | 2 |
| Skara | 42.5 | | SSV 3 | R | +5 | | +3 | 97 | Nio | | R | 22 | >08 | 4 |
| Vänersborg | 42.5 | | VSV 2 | R | +6 | | 0 | 97 | x | x | R | x | x | 3 |
| Jönköping | 44.1 | -4.0 | SV 3 | R | +5 | +2.9 | +4 | 92 | Nio | | M | x | | 2 |
| Västervik | 46.0 | | SSV 5 | R | +5 | | +2 | 92 | Nio | | R | 03 | >08 | 2 |
| Göteborg | 43.7 | | V 3 | R | +7 | +4.5 | +5 | 92 | Nio | | R | x | >08 | 8 |
| Borås | | -3.7 | SSV 4 | R | | +2.3 | | | Nio | | R | x | >08 | mbd |
| G. Sandön | 48.2 | -2.0 | SSV 5 | R | +3.2 | | | | Nio | | M | 06 | >08 | 2 |
| Visby | 48.3 | -4.0 | S 6 | RR | +4 | +3.5 | | 92 | Nio | | R | 06 | | 2 |
| Hoburg | 51.4 | | SV 7 | R | +3.2 | | | | Nio | | R | 06 | >08 | 1 |
| Ölands n. u. | 48.6 | -3.5 | SSV 9 | R | +5 | | | | Nio | | R | 05 | | 3 |
| Växjö | 46.2 | | V 5 | R | +4 | | +3 | 92 | Nio | | R | x | x | 5 |
| Halmstad | 45.0 | | V 6 | R | +6 | +4.5 | +5 | 97 | Nio | | R | 22 | >08 | 12 |
| Kalmar | 48.3 | -3.0 | SSV 9 | R | +4 | | | 92 | N7 | RSt 3 | R | x | | 2 |
| Karlshamn | 49.4 | -2.0 | SV 8 | RRR | +4 | +4.5 | | 92 | St10 | | R | 04 | | 7 |
| Malmö | 47.8 | -3.5 | SSV 6 | R | +6 | | +5 | 97 | Nio | | R | 02 | | 11 |
| Ystad | 48.4 | -3.0 | SV 7 | R | +5.0 | +4.7 | | 97 | Nio | | R | 24 | >08 | 9 |

| Station: | Vind Beaufort | Väderlek | Temperatur | Moln: nedre | Moln: övre | Väderl. sedan kl. 19 | Nederbördens: början | Nederbördens: slut |
|---|---|---|---|---|---|---|---|---|
| Rönnskär | SSV 7 | NM | -1.0 | | RSt 5 | NM | | |
| Sandarne | SV 3 | NM | +5.0 | | RSt 9 | NM | | |
| Utvalnäs | SV 5 | M | +3.4 | F10 | | NM | | |
| Örskär | SSV 6 | R | +2.2 | Nio | | R | 06 | >08 |
| Söderarm | SSV 8 | R | +2.2 | N8 | RSt 2 | NM | | |
| Sandhamn | SSV 7 | R | +3.0 | Nio | | M | x | >08 |
| Övr. Gränsö | SV 6 | R | +4 | Nio | | M | x | >08 |
| Fårö | SSV 7 | R | +1.8 | Nio | | M | 06 | >08 |
| Härvik | SSV 5 | R | +3.8 | F10 | | M | 06 | >08 |
| Kapelludd. | S 9 | R | +4.6 | Nio | | R | 04 | >08 |
| Ölands s. u. | SSV 8 | R | +3.8 | Nio | | NM | 05 | >08 |
| Utlängan | SSV 7 | R | +3.9 | Nio | | R | 02 | >08 |
| Simrishamn | SSV 5 | RR | +4.8 | Nio | | R | 02 | >08 |
| Östratorp | SSV 8 | RR | +5.2 | Nio | | R | 03 | >08 |
| Skanör | SSV 6 | R | +5.3 | Nio | | R | x | >08 |
| Hälsingborg | SV 4 | R | +7.0 | N9 | | R | x | x |
| Kullen | SV 6 | R | +5.2 | Nio | | R | <22 | >08 |
| Varberg | VSV 5 | RR | +6.0 | Nio | | R | 24 | >08 |
| Vinga | V 5 | R | +6.4 | Nio | | R | 22 | >08 |
| Klädesholm. | V 4 | M | +6.0 | Nio | | R | x | 06 |
| Smögen | V 3 | M | +6.0 | Nio | | R | 22 | 0 |
| Tärnaby | SV 5 | R | -1 | Nio | | S | <22 | x |
| Junsele | SSO 1 | NM | +5 | St 5 | Ci 1 | NM | | |
| Kasa | S 2 | NM | +2 | N2 | NSt 6 | NM | 06 | 08 |
| Mora | — 0 | M | +4 | Nio | | M | | |
| Malung | S 2 | M | +3 | Nio | | M | | |
| Skillingmark | SV 4 | NM | +5 | N9 | | R | <22 | x |
| Lilla Edet | SSV 2 | R | +6 | N9 | | R | 03 | >08 |

## FARTYGSIAKTTAGELSER

| Fartygets namn | Tid | Vind: Nord. | Vind: Grad | Vind: styrka | Vind: Beaufort | Väder | Moln: nedre | Moln: övre | Lufttemp. | Vattentemp. | Nederbörd: mängd | Nederbörd: slag | Sista 6 timm. väderlek |
|---|---|---|---|---|---|---|---|---|---|---|---|---|---|
| | 08 | 324 | 280 | NW 8 | V 2 | M | | Sc10 | +6.3 | +6.5 | | | M |
| | 08 | 47° | 270 | 660 | SV 3 | M | St | | +18 | +15 | | | M |
| | 08 | 53° | 285 | 598 | VNV 4 | M | St | | +8.9 | +10.6 | | | M |

| Station: | Tid | Märken | 200 ö. hav. | 500 ö. hav. | 1000 ö. hav. | 1500 ö. hav. | 2000 ö. hav. | 3000 ö. hav. | 4000 ö. hav. | 5000 ö. hav. | Anmärkningar |
|---|---|---|---|---|---|---|---|---|---|---|---|
| | | m/sek. | m/sek. | m/sek. | m/sek. | m/sek. | m/sek. | m/sek. | m/sek. | m/sek. | |
| Abisko 400 m ö. h. kl. | | | | | | | | | | | |
| Östersund 323 „ „ | 08 | | | | V 13 | | | | | | |
| Stockholm 62 „ „ | | | | | | | | | | | |
| Malmslätt 115 „ „ | | | | | | | | | | | |
| Göteborg 10 „ „ | | | | | | | | | | | |
| Malmö 6 „ „ | | | | | | | | | | | |
| | | temp. rel. fukt. | temp. rel. fukt. | temp. rel. fukt. | temp. rel. fukt. | temp. rel. fukt. | temp. rel. fukt. | temp. rel. fukt. | temp. rel. fukt. | temp. rel. fukt. | |
| Malmslätt 115 „ „ | | | | | | | | | | | |

**FÖRKLARING TILL TABELLERNA:** *Lufttrycket* reducerat till havsytan, angives i mm kvicksilverpelare vid 0° och normaltyngd. *Tendens* = lufttrycksändring i mm under närmast förflutna tre timmar. Ökning betecknas med +, minskning med —. *Vindstyrkan* angives i Beauforts skala, där 0 betyder lugnt och

| Beaufort | m/sek. | | m/sek. | | m/sek. | |
|---|---|---|---|---|---|---|
| 1 mkt svag vind | 1—2 | 4 frisk bris | 6—8 | 7 styv kuling | 12—14 | kuling |
| 2 svag bris | 2—4 | 5 hård kuling | 8—11 | 8 hård kuling | 14—17 | kuling |
| 3 god bris | 4—6 | 6 frisk kuling | 10—12 | 9 halv storm | 17—20 | kuling |
| | | | | 10 storm | 20—24 | storm |
| | | | | 11 svår storm | 24—30 | storm |
| | | | | 12 orkan | över 30 | storm |

***Väderleken*** betecknas med bokstäver sålunda:

| | | |
|---|---|---|
| K = klart | M = mulet | D = disa el. sol |
| NK = nästan klart | R = regn | T = tjocka |
| KM = halvklart | S = snö | Å = åska |
| NM = nästan mulet | H = hagel | B = byar / skurar |

**Molnformer:** C = Cumulus, Ci = Cirrus, N = Nimbus, F = Fracto, St = Stratus, A = Alto

Fördubbling anger, att fenomenet är starkt. Eftermiddagar är tillagt.

Seskarö
Rönnskär
Bjuröklubb
Holmögadd
Utvöhamn
Bremö
Lilljungfrun

Marö
Sandhamn Sedan 7 f. SV 7 Bf.
Landsort Sedan 9e SSV-8 7-8 Bf.
Gotska Sandön
Visby Sedan 8 f. byg SSV-SV 7 Bf.
Härvik
Spårö Sedan 6.30 f. SSV 7 Bf.
Ölands norra udde Sedan 5 f. S-SSV 7-9 Bf.
„ södra „ Sedan 5 f. SSV 7-9 Bf.
Utlängan Sedan 3 f. SSV 7 Bf.
Simrishamn
Sandhammaren
Östratorp Sedan 5.30 f. SSV 7-8 Bf.
Skanör
Malmö
Hälsingborg
Torekov Sedan Hanstorp SV 7 Bf.
Morups Tånge
Vinga 1 f.-3.30 f. byg SSV 7 Bf.
Klädesholmen
Smögen

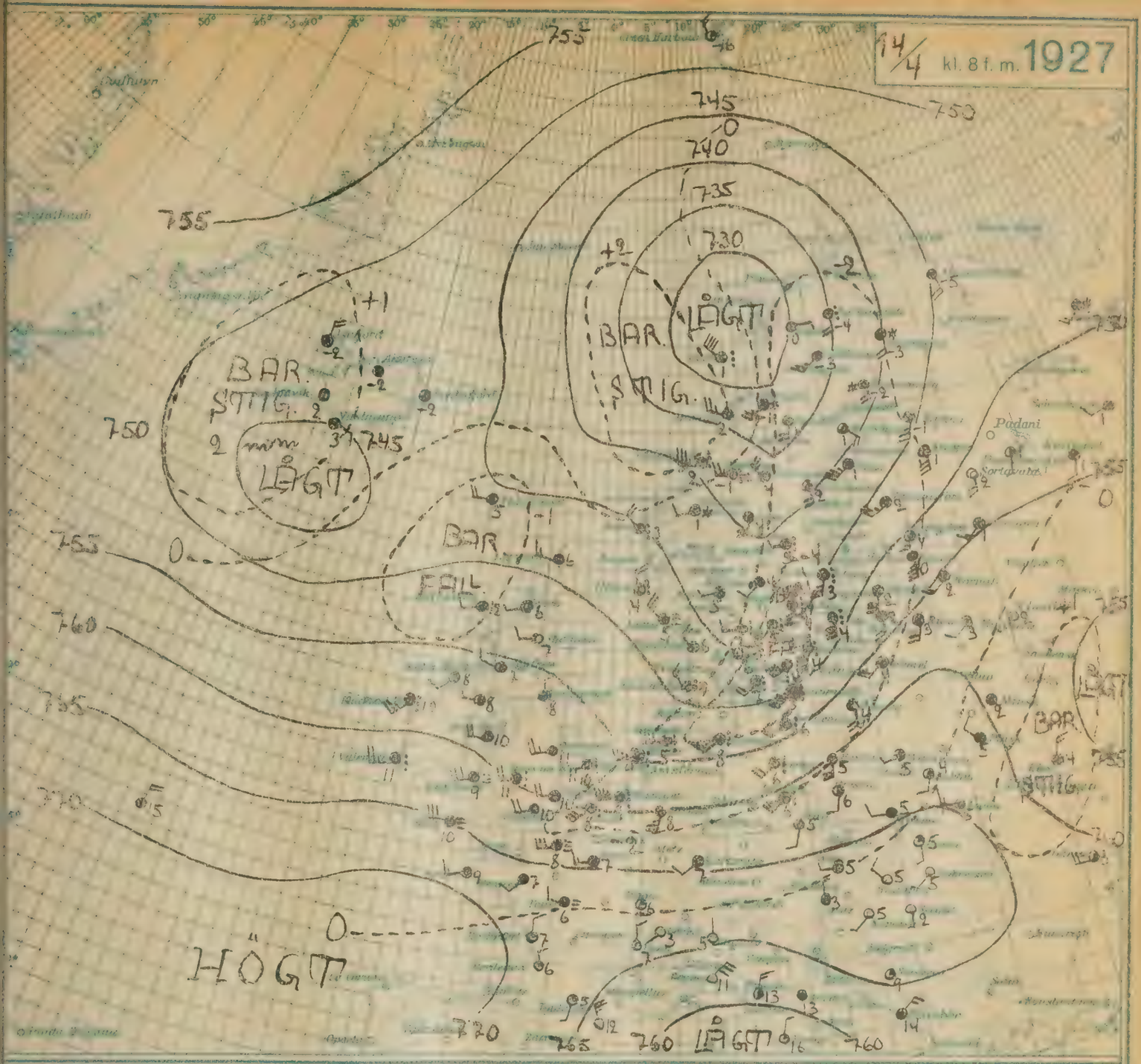


**FÖRKLARING TILL KARTAN:** De ***heldragna linjerna*** (isobarer) gå genom orter med samma lufttryck, reducerat till havsytan; de ***streckade linjerna*** (isallobarer) sammanbinda orter med samma lufttrycksändring sedan kl. 5 fm. + betyder ökning, — minskning. ***Pilarne*** tänkas flyga med vinden; antalet tvärstreck betecknar vindstyrkan, varvid ett långt motsvarar *två* i Beaufortskalan, ett kort *en* grad. ○ = klart, ◔ = nästan klart, ◑ = halvklart, ◕ = nästan mulet, ● = mulet, ⋮ = regn, ✳ = snö, ▲ = hagel, ≡ = dimma, ∞ = sol- eller disa, ⚡ = åska. ***Temperaturen*** angives i hela grader Celsius.

SAMMANFATTNING. Förs dagen den 14 april 1927, kl. 8 f. m.: Över tämligen djupt lågtryck med centrum vid Lofoten utbreder sig över hela Skandinavien och har sig på öster. Det kommer sannolikt att efterföljas av mindre lågtryck, vilka spåras i trakten av Island. Sydväst om Brittiska öarna är lufttrycket förhärskande högt.

UTSIKTER. Förs DAG MIDDAG TILL Fre DAG MIDDAG.

Södra Götaland. Sydvästlig frisk vind, småningom övergående till västlig måttlig och samtidigt därmed uppklarande väder och delvis uppklarnande, men under fredagen åter mulet väder. I huvudsak oförändrad temp.

Västkust, Västra Svealand och Vänerlandskapen. Måttlig vind. Delvis uppklarnande med enstaka skurar i dag. Under helgen åter opålitligare väder. Ingen större temperaturändring.

Östra Svealand, nordöstra Götaland och Gotland. Sydvästlig frisk vind i början vridande mot väster och avtagande och samtidigt därmed uppklarande väder, som dock under helgen åter kan bli opålitligt. Ingen större temperaturändring.

Dalarna och Bergslagen. } Nordvästlig måttlig byig vind. Växlande molnighet och en eller annan regnskur
Södra Norrlands kustland. } I huvudsak oförändrad temperatur.

Norra Norrlands kustland. Måttlig till frisk byig vind mellan sydväst och nordväst. Snö tämligen allmänt. Inga större temperaturändringar.

Södra Norrlands inland och Härjedalen. Nordvästlig måttlig till frisk byig vind. Uppehållsväder, tämligen talrika skurar i fjälltrakterna. Temperaturen i allmänhet något fallande.

Norra Norrlands inland. Samma utsikter som dessa.

STORMVARNING kl. 11.35 f. m., gällande 3 e. m.—8 f. m.: ~~Västkusten, Västra Svealand, Vänerlandskapen, Östra Svealand, Gotland och Östergötland: Sydvästlig~~ vid prövandes och efterhand avtagande kuling. Signal: Trafik ~~Västra Svealand, Östra Svealand, Gotland och Östergötland: Sydvästlig, sannolikt nordvästlig frisk till styv kuling.~~ Signal: Rom.

C. [illegible]

# VÄDERLEKSRAPPORT UTGIVEN AV STATENS METEOROLOGISK-HYDROGRAFISKA ANSTALT, STOCKHOLM

*Iakttagelser gjorda kl. 8 f. m. medeleuropeisk tid, därest ej annat särskilt angives.*

| Station | Luft-tryck mm | Tendens mm | Vind Beaufort | Väder-lek | Temperatur i dag | Temperatur normal | Temperatur lägsta sista natten | Rel. fukt. % | Moln nedre | Moln övre | Väderl. sedan kl. 19 | Nederbördens varaktighet börjar | Nederbördens varaktighet slut | Nederbördens mängd i mm kl. 8–8 |
|---|---|---|---|---|---|---|---|---|---|---|---|---|---|---|
| [illegible] | 735.1 | | S 4 | R | -4 | -5.0 | -5 | 85 | $N_{10}$ | | S | x | >08 | 0.1 |
| Abisko | 30.3 | -2.0 | O 2 | KM | 0 | | -5 | 65 | $Sc_2$ | $Ci_2$ | KM | | | 1 |
| Arjeplog | 32.4 | -2.2 | SSV 4 | M | -4 | | -5 | 92 | $St_{10}$ | | S | <22 | 03 | 0.2 |
| Sorsele | 30.7 | -1.5 | SO 4 | NM | -1 | | -4 | 97 | $St_4$ | $Ac_3$ | KM | <22 | 24 | 0.3 |
| Gällivare | 34.3 | -2.5 | SV 5 | M | -3 | -2.9 | -5 | 85 | $St_{10}$ | | M | <22 | | 0.7 |
| Kvikkjokk | | | | | | | | | | | | | | |
| Haparanda | 37.8 | -5.0 | SSO 4 | SS | -2 | -2.3 | -5 | 97 | $N_{10}$ | | S | x | | 4 |
| Boden | | | S 1 | NM | 0 | | -2 | | $N_9$ | | S | x | 08 | 2 |
| Stensele | 33.7 | -3.0 | SSV 4 | M | +1 | -1.8 | -2 | 85 | $St_{10}$ | | M | | | 0 |
| Gäddede | 33.9 | | VNV 2 | RS | +2 | -0.8 | +1 | 85 | $N_8$ | $Ci_3$ $Cu_3$ $Sc_3$ | S | 04 | >08 | 2 |
| Bjuröklubb | 38.1 | -3.0 | SO 4 | NM | +1 | | | | | | KM | 04 | | 0.3 |
| Holmögadd | 39.6 | | SV 5 | M | +1.0 | | | | $N_{10}$ | | M | | | 0 |
| Storlien | 39.6 | 0 | V 5 | SSRRR | -1 | -1.4 | -3 | 97 | $N_{10}$ | | S | <22 | | 3 |
| Östersund | 38.6 | 0 | NV 5 | NM | +4 | -0.3 | +1 | 85 | $Sc_{10}$ | $Sc_{10}$ | M | | | 0 |
| Härnösand | 37.8 | -2.0 | SSO 4 | NM | +2 | +0.4 | | 85 | $N_5$ | $Ci_3$ | KM | | | 0 |
| Bremö | 39.6 | -1.5 | SSV 4 | NM | +2 | | | | | $As_8$ | M | | | 0 |
| Sveg | 38.1 | | V 2 | M | +4 | +0.8 | +1 | 65 | $Sc_{10}$ | | S | 22 | 24 | 0.1 |
| Dagsberg | 39.8 | | SV 2 | NM | +5 | | +2 | 75 | $Sc_8$ | | M | | | 0 |
| Särna | 38.4 | -1.6 | SSV 4 | M | +4 | -1.2 | -1 | 65 | $N_{10}$ | | S | x | | 0.2 |
| Idre | 42.0 | -2.0 | V 1 | R | +5 | +1.5 | +3 | 85 | $N_{10}$ | | S | x | | 0.2 |
| Knon | 42.2 | | SV 2 | R | +3 | | +1 | 92 | $N_{10}$ | | S | 22 | >08 | 3 |
| Uppsala | 44.1 | -2.6 | S 3 | R | +3 | +2.3 | +3 | 97 | $N_{10}$ | | R | 04 | >08 | 1 |
| Karlstad | 42.2 | -3.5 | SV 2 | M | +4 | +2.3 | +3 | 92 | $N_{10}$ | | R | x | | 3 |
| STHLMkl.21 igå | 35.2 | | SV 1 | NM | +4.0 | +2.1 | | | | | | | | |
| Stockholm | 44.8 | -3.0 | SSV 3 | R | +3 | +2.8 | +3 | 92 | $N_{10}$ | | R | x | | 1 |
| Landsort | 47.0 | -3.0 | S 8 | R | +3.0 | | | | $N_{10}$ | | M | 02 | >08 | 3 |
| Västerås | 43.5 | | S 5 | R | +4 | | +3 | 92 | $N_{10}$ | | R | x | >08 | 1 |
| Örebro | 42.5 | | O 2 | R | +5 | | +4 | 92 | $N_{10}$ | | M | 03 | >08 | 3 |
| Linköping | 43.9 | -5.0 | S 6 | R | +4 | | +4 | 85 | $N_{10}$ | | R | 03 | | 2 |
| Skara | 42.5 | | SSV 3 | R | +5 | | +3 | 97 | $N_{10}$ | | R | 22 | >08 | 4 |
| Vänersborg | 42.5 | | VSV 2 | R | +6 | | 0 | 97 | x | x | R | x | x | 3 |
| Jönköping | 44.1 | -4.0 | SV 3 | R | +5 | +2.9 | +4 | 92 | $N_{10}$ | | M | x | | 2 |
| Västervik | 46.0 | | SSV 5 | R | +5 | | +2 | 92 | $N_{10}$ | | R | 03 | >08 | 2 |
| Göteborg | 43.7 | | V 3 | R | +7 | +4.5 | +5 | 92 | $N_{10}$ | | R | x | >08 | 8 |
| Ängelholm | | -3.7 | SSV 4 | R | | +2.3 | | | $N_{10}$ | | R | x | >08 | mbd |
| S. Sandön | 48.8 | -2.0 | SSV 3 | R | +32 | | | | $N_{10}$ | | M | 06 | >08 | 2 |
| Visby | 46.3 | -4.0 | S 6 | RR | +4 | +3.5 | | 92 | $N_{10}$ | | R | 06 | | 2 |
| Hoburg | 51.4 | | SV 7 | R | +32 | | | | $N_{10}$ | | R | 06 | >08 | 1 |
| Ölands n. u. | 48.6 | -3.5 | SSV 9 | R | +5 | | | | $N_{10}$ | | R | 05 | | 3 |
| Växjö | 46.2 | | V 5 | R | +4 | | +3 | 92 | $N_{10}$ | | R | x | x | 5 |
| Halmstad | 45.6 | | V 6 | R | +6 | +4.5 | +5 | 97 | $N_{10}$ | | R | 22 | >08 | 12 |
| Kalmar | 46.3 | -3.0 | SSV 9 | R | +4 | | | 92 | $N_7$ | $As_3$ | R | x | | 2 |
| Karlshamn | 49.4 | -2.0 | SV 8 | RRR | +4 | +4.5 | | 92 | $St_{10}$ | | R | 04 | | 7 |
| Malmö | 47.8 | -3.8 | SSV 6 | R | +6 | | +5 | 97 | $N_{10}$ | | R | 02 | | 11 |
| Ystad | 48.4 | -3.0 | SV 7 | R | +5.0 | +4.7 | | 97 | $N_{10}$ | | R | 24 | >08 | 9 |

| Station: | Vind Beaufort | Väder-lek | Tempe-ratur | Moln nedre | Moln övre | Väderl. sedan kl. 19 | Nederbördens varaktighet börjar | Nederbördens varaktighet slut | Nederbördens mängd i mm kl. 8–8 |
|---|---|---|---|---|---|---|---|---|---|
| Rönnskär | SSV 5 | NM | -1.0 | | $Ac_5$ | NM | | | 0 |
| Sandarne | SV 3 | NM | +5.0 | | $Ac_9$ | NM | | | |
| Utvalnäs | SV 5 | M | +3.4 | $Fa_{10}$ | | NM | | | 0 |
| Örskär | SSV 6 | R | +2.2 | $N_{10}$ | | R | 06 | >08 | 0.2 |
| Söderarm | SSV 8 | R | +2.2 | $N_8$ | $Ac_2$ | NM | | | 0.6 |
| Sandnamn | SSV 7 | R | +3.0 | $N_{10}$ | | M | x | >08 | mgr |
| Övr. Gränsö | SV 6 | R | +4 | $N_{10}$ | | M | x | >08 | 1 |
| Färe | SSV 7 | R | +1.8 | $N_{10}$ | | M | 06 | >08 | 0.2 |
| Hårvik | SSV 5 | R | +3.8 | $N_{10}$ | | M | 06 | >08 | mgr |
| Kapelludd. | S 9 | R | +4.6 | $N_{10}$ | | R | 04 | >08 | 2 |
| Ölands s. u. | SSV 8 | R | +3.5 | $N_{10}$ | | NM | 05 | >08 | 3 |
| Utlängan | SSV 7 | R | +3.9 | $N_{10}$ | | R | 02 | >08 | 3 |
| Simrishamn | SSV 5 | RR | +4.8 | $N_{10}$ | | R | 02 | >08 | 9 |
| Östratorp | SSV 8 | RR | +5.2 | $N_{10}$ | | R | 03 | >08 | 11 |
| Skanör | SSV 6 | R | +5.3 | $N_{10}$ | | R | x | >08 | mbd |
| Hälsingborg | SV 4 | R | +7.0 | $N_9$ | | R | x | x | 7 |
| Kullen | SV 6 | R | +5.2 | $N_{10}$ | | R | <22 | >08 | 12 |
| Varberg | VSV 5 | RR | +6.0 | $N_{10}$ | | R | 24 | >08 | mbd |
| Vinga | V 5 | R | +6.4 | $N_{10}$ | | R | 22 | >08 | 9 |
| Klädesholm | V 4 | M | +6.0 | $N_{10}$ | | R | x | 06 | 6 |
| Smögen | V 3 | M | +6.0 | $N_{10}$ | | R | 22 | 07 | 6 |
| Tärnaby | SV 5 | R | -1 | $N_{10}$ | | S | <22 | x | 1 |
| Dunsele | SSO 1 | NM | +5 | $St_5$ | $Cu_4$ | NM | | | 0 |
| Kasa | S 2 | NM | +2 | $N_2$ | $Ac_6$ | NM | 06 | 08 | 0.5 |
| Mora | — 0 | M | +4 | $N_{10}$ | | M | | | 0 |
| Malung | S 2 | M | +3 | $N_{10}$ | | M | | | 0 |
| Skillingmark | SV 4 | NM | +5 | $N_9$ | | R | <22 | x | 2 |
| Lilla Edet | SSV 2 | M | +6 | $N_9$ | | R | 03 | >08 | 11 |

## FARTYGSIAKTTAGELSER

| Fartygets namn | Tid | Lat. Nord. | Long. Greenw. | Luft-tryck | Vind Beaufort | Väder-lek | Moln nedre | Moln övre | Luft-temp. | Vatten-temp. | Nederbörds början | Nederbörds slut | Sista 6 tim:s väderlek |
|---|---|---|---|---|---|---|---|---|---|---|---|---|---|
| | 08 | 52° | 8°V | 766 | V 2 | M | | $Ac_{10}$ | +6.3 | +6.5 | | | M |
| | 08 | 47° | 29°V | 668 | SV 5 | M | St | | +12.8 | +12.4 | | | M |
| | 08 | 53° | 28°V | 592 | VNV 4 | M | St | | +8.9 | +10.5 | | | M |

| Station: | Hård vind och storm mellan 9 f. i går och 9. f. i dag, m per sek. eller Beaufort (Bf). | Kust | Tiden för högst. vindhast. |
|---|---|---|---|
| Seskarö | | | |
| Rönnskär | | | |
| Bjuröklubb | | | |
| Holmögadd | | | |
| Ulvöhamn | | | |
| Bremö | | | |
| Liljungfrun | | | |
| Marö | | | |
| Sandhamn | Sedan 7 f. SV 7 Bf. | | 6.45 |
| Landsort | Sedan 9e SSV-S 7-8 Bf. | 16 | e. m. |
| Gotska Sandön | | | |
| Visby | Sedan 8 f. byig SSV-SV 7 Bf. | | 9 f. |
| Härvik | | | |
| Spärö | Sedan 6.30 f. SSV 7 Bf. | 13 | 8.30 |
| Ölands norra udde | Sedan 5 f. S-SSV 7-9 Bf. | 14 | 8 f. |
| " södra " | Sedan 5 f. SSV 7-9 Bf. | | 8 f. |
| Utlängan | Sedan 3 f. SSV 7 Bf. | 15 | 8.45 |
| Simrishamn | | | |
| Sandhammaren | | | |
| Östratorp | Sedan 8.30 f. SSV 7-8 Bf. | 15 | 9 f. |
| Skanör | | | |
| Malmö | | | |
| Hälsingborg | | | |
| Torekov | Sedan [illegible] SV 7 Bf. | 13 | 6 f. |
| Morups Tånge | | | |
| Vinga | 14.-330 f. byig SSV 7 Bf. | 13 | 2 f. |
| Klädesholmen | | | |
| Smögen | | | |

| Stationer | Tid | Märken | 200 m ö. h. | 600 m ö. h. | 1000 m ö. h. | 1500 m ö. h. | 2000 m ö. h. | 3000 m ö. h. | 4000 m ö. h. | 5000 m ö. h. | Anmärkningar |
|---|---|---|---|---|---|---|---|---|---|---|---|
| Abisko 400 m ö. h. kl. | | | | | | | | | | | |
| Östersund 323 „ „ | 08 | | | | V 13 | | | | | | |
| Stockholm 62 „ „ | | | | | | | | | | | |
| Malmslätt 115 „ „ | | | | | | | | | | | |
| Göteborg 10 „ „ | | | | | | | | | | | |
| Malmö 6 „ „ | | | | | | | | | | | |
| [illegible] | | | | | | | | | | | |
| [illegible] | | | | | | | | | | | |
| [illegible]

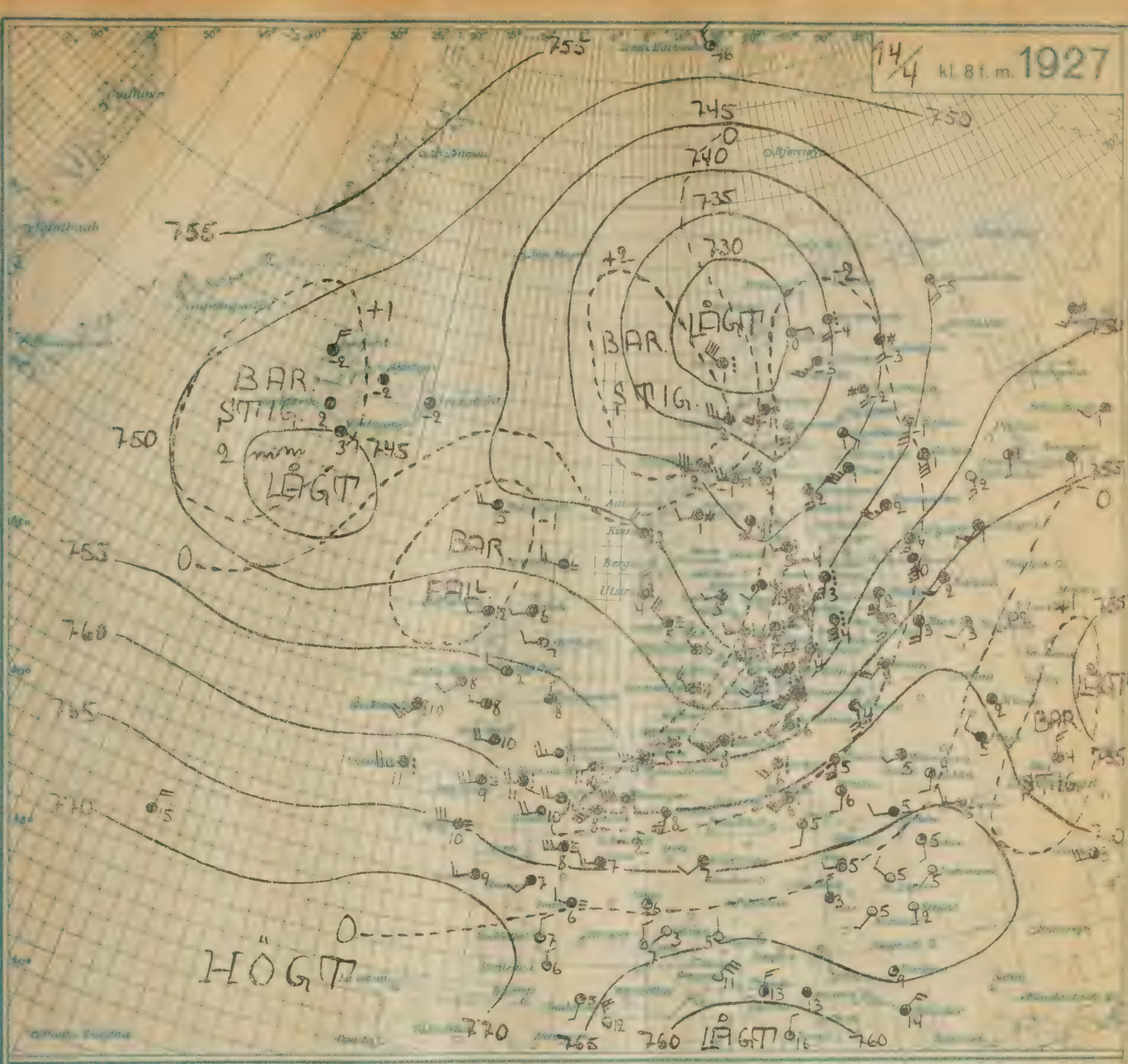


**FÖRKLARING TILL KARTAN:** De ***heldragna linjerna*** (isobarer) gå genom orter med samma lufttryck, reducerat till havsytan; de ***streckade linjerna*** (isallobarer) sammanbinda orter med samma lufttrycksändring sedan kl. 5 fm. + betyder ökning, − minskning. *Pilarne* tänkas flyga med vinden; antalet tvärstreck betecknar vindstyrkan, varvid ett långt motsvarar *två* grader i Beaufortskalan, ett kort *en* grad. ○ = klart, ◔ = nästan klart, ◑ = halvklart, ◕ = nästan mulet, ● = mulet, ⋮ = regn, ✳ = snö, ▲ = hagel, ≡ = dimma, ∞ = solrök eller disa, ⚡ = åska. *Temperaturen* angives i hela grader Celsius.

SAMMANFATTNING för dygnet den 14 april 1927. Ett tämligen djupt lågtryck med centrum vid Lofoten utbreder sig över hela Skandinaven och har sedan öster. Det kommer i samvoldet att förfölgas av mindre lågtryck, vilka spåras i trakten av Island. Sydväst om Brittiska öarna är lufttrycket jämförande högt.

UTSIKTER för dygnet från DAG MIDDAG till Fre DAG MIDDAG.

I Södra Götaland. Sydvästlig frisk vind, småningom övergående till västlig måttlig bris samtidigt därmed uppklarande väder och delvis uppklarning, men senare fredagen åter mulnande. I huvudsak oförändrad temperatur.

II Västkust- och Vänerlandskusten. Måttlig nordlig vind. Delvis uppklarning, mulet med enstaka skurar i dag. Under fredagen åter upphållnare väder. Ingen större temperaturändring.

III Östra Svealand, nordöstra Götalandskusten, Gotland. Sydvästlig frisk vind, sedan vridande mot väster och avtagande och samtidigt därmed uppklarande väder, senare fredagen åter mulnande väder. Temperaturen i det närmaste oförändrad. Ingen större temperaturändring.

IV Dalarne och Bergslagen. Nordvästlig måttlig byig vind. Växlande molnighet och en eller annan regnskur.

V Södra Norrlands kustland, I huvudsak oförändrad temperatur.

VI Norra Norrlands kustland, Måttlig till frisk byig vind mellan sydväst och nordväst. Ävä tämligen allmänt i övrigt stora temperaturväxlingar.

VII [illegible] Nordvästlig måttlig till frisk byig vind. Uppehållsvädret, huvudsakligen i fjälltrakterna. Temperaturen i allmänhet något fallande.

VIII Norra Norrlands inland, Samma utsikter som dessa VI.

STORMVARNING [illegible] Nordvästlig tilltagande till hård storm. Trafik [illegible] Östersund-Sorsele. Sydvästlig, sedan nordvästlig frisk till hård kuling. Signal: Kvarn.

C. Ståhle.



# VÄDERLEKSRAPPORT UTGIVEN AV STATENS METEOROLOGISK-HYDROGRAFISKA ANSTALT, STOCKHOLM

*Iakttagelser gjorda kl. 8 f. m. medeleuropeisk tid, därest ej annat särskilt angives.*

| Station: | Lufttryck mm | Tendens mm | Vind Beaufort | Väderlek | Temperatur i dag | Temperatur normal | Temperatur lägsta sista natten | Rel. fukt. % | Moln nedre | Moln övre | Väderl. sedan kl. 19 | Nederbördens början | Nederbördens slut | Nederbördens mängd i mm kl. 8–8 |
|---|---|---|---|---|---|---|---|---|---|---|---|---|---|---|
| Karesuando | 733.3 | – 0 | NK | – 7 | – 4.8 | – 11.6 | 5 | $Cs_1$ | | S | <22 | < | | 2 |
| Abisko | 31.2 | 0 | NV3 | NK | – 9 | | – 22.6 | 65 | $Sc_1$ | $Ci$ | K | | | mgl. |
| Ignaberga | 31.8 | –0.3 | S 1 | NK | – 7 | | – 13 | 65 | | $Ci_1$ | K | 22 | 22 | 4 |
| Muonio | 26.5 | –0.8 | SO 3 | HM | – 7 | | – 12.8 | 85 | $Ss_2$ | $Cu_2$ | K | | | mgl. |
| Gällivare | 32.2 | –0.5 | O 2 | K | – 7 | – 27.1 | – 14.7 | 75 | | | K | | | mgl. |
| Kvikkjokk | 31.4 | | O 4 | S | – 7 | – 27.1 | – 16.9 | 97 | $N_{10}$ | | S | 06 | 08 | mkd |
| Haparanda | 33.3 | 0 | NO 1 | NK | – 4 | – 2.3 | – 9.5 | 75 | | $Ci_2$ | K | < | | 1 |
| Boden | | | S 1 | NK | – 3 | | – 9 | | | $Ci_1$ | K | | | 0.1 |
| Stensele | 29.7 | –2.0 | SV 4 | HM | – 2 | – 1.5 | – 9.8 | 85 | $Cu_1$ | | K | | | mgl. |
| Gäddede | 29.6 | | V 2 | S | 0 | – 0.6 | – 4.9 | 92 | $N_3$ | $As_2$ | S | 03 | 08 | 4 |
| Bjuröklubb | 34.3 | –1.0 | S 2 | NK | 0 | | | | | $Ci_1$ | HM | | | 0 |
| Holmögadd | | | | | | | | | | | | | | |
| Storlien | 36.1 | –2.0 | V 6 | RS | – 3 | – 1.3 | – 5.9 | 97 | $N_{10}$ | | S | <22 | | 6 |
| Östersund | 34.7 | –2.0 | NV 6 | M | + 1 | – 0.1 | – 3.8 | 85 | $N_5$ | $As_5$ | M | | | 0 |
| Härnösand | 35.6 | –1.0 | VSV 4 | HM | + 3 | + 0.6 | | 92 | $Cu_6$ | | HM | | | 0 |
| Hemsö | 37.3 | –1.1 | VSV 3 | NK | + 2 | | | | | $As_2$ $Ci_1$ | HM | | | 0 |
| Sveg | 37.6 | | VSV 3 | NM | – 1 | + 1.1 | – 5.3 | 35 | | $Cs_4$ | K | 22 | 24 | mgl. |
| Bjuråker | 38.1 | | V 6 | NM | + 3 | | – 4.5 | 55 | | $As_5$ | HM | | | 0 |
| Särna | 38.4 | –0.9 | V 5 | M | – 2 | – 0.9 | – 10.8 | 85 | $Cu_6$ | $Ci_4$ | M | | | 0 |
| Falun | 41.3 | 0 | NV 3 | K | + 2 | + 1.7 | – 3.9 | 92 | | | K | | | 0 |
| Knon | 42.2 | | NNV 3 | K | + 3 | – | – 4.5 | 55 | | | HM | | | 0.3 |
| Uppsala | 41.1 | +0.5 | V 2 | NK | + 3 | + 2.5 | – 2.7 | 75 | $Sc_1$ | $Ci$ | K | 22 | 21 | 9 |
| Kapellby | 42.6 | +1.3 | N 2 | NK | + 3 | + 2.5 | – 1.6 | 63 | | $Ac_3$ | HM | | | mgl. |
| Tärnaby | 38.4 | | N 1 | M | + 3.8 | + 2.2 | | | | | | | | 0 |
| Stockholm | 41.3 | +0.3 | – 0 | NK | + 3 | + 3.0 | 0 | 75 | | $Cs_1$ | K | <22 | | 8 |
| Landsort | 42.6 | +0.3 | V 1 | M | + 2.5 | | | | $R_{10}$ | | M | | | 8 |
| Västerås | 41.4 | | NV 3 | NK | + 3 | | – 1 | 55 | | $Cs_1$ | HM | <22 | 22 | 6 |
| Örebro | 41.0 | | VNV 2 | K | + 2 | | + 1 | 78 | | | HM | < | < | 3 |
| Lerbäck | 41.9 | 0 | V 1 | NK | + 3 | | + 1 | 85 | $Sc_6$ | $As_1$ | M | | | 6 |
| Skara | 42.4 | | V 3 | NM | + 4 | | + 1 | 92 | $N_6$ | $Ac_2$ | S | 07 | 08 | 4 |
| Vänersborg | 42.8 | | NNV 1 | NM | + 5 | | + 2 | 78 | $Sc_4$ | $Cs_1$ | HM | | | 0 |
| Jönköping | 42.1 | 0 | V 4 | NM | + 6 | + 3.1 | + 2 | 65 | $Sc_7$ | | HM | | | 2 |
| Västervik | 42.6 | | V 5 | NM | + 4 | | 0 | 85 | $Sc_9$ | | HM | | | 5 |
| Göteborg | 43.9 | | NV 3 | HM | + 6 | + 4.6 | + 5.8 | 85 | $Cu_6$ | $Ci$ | HM | | | 1 |
| Borås | | +0.2 | V 2 | NM | | + 3.5 | | | $Cu_9$ | | HM | | | mkd |
| S. Sandön | 42.0 | 0.0 | NV 0 | NM | + 3.5 | | | | $S_9$ | $Cu$ | M | 22 | 24 | 11 |
| Visby | 43.1 | +0.5 | SV 1 | NM | + 4 | + 3.6 | | 85 | $Cu_6$ | | S | 22 | | 8 |
| Hoburg | 43.3 | | V 4 | HM | + 4.0 | | | | | $Ac_4$ | HM | <22 | 24 | 11 |
| Ölands n. u. | 43.1 | 0 | NV 2 | HM | + 4 | | | | | $As_3$ $Ci_3$ | HM | | | 7 |
| Växjö | 43.5 | | V 3 | M | + 5 | | + 2 | 85 | $N_{10}$ | | R | < | < | 5 |
| Hallstad | 44.6 | | VNV 4 | M | + 6 | + 4.7 | + 5.8 | 86 | $N_{10}$ | | HM | | | 4 |
| Kalmar | 43.7 | 0 | V 3 | NM | + 7 | | | | $Cu_6$ | $Ci_3$ | HM | | | 3 |
| Karlshamn | 46.1 | 0 | V 3 | HM | + 6 | + 4.7 | | 85 | $Cu_6$ | | HM | | | 4 |
| Malmö | 44.8 | 0 | V 4 | M | + 6 | | + 4.4 | 85 | $Cu_{10}$ | | HM | | | 3 |
| Ystad | 46.3 | 0.0 | V 3 | NM | + 8.3 | + 4.9 | | 85 | $Cu_6$ | | HM | | | 4 |

| Station: | Vind Beaufort | Väderlek | Temperatur | Moln nedre | Moln övre | Väderl. sedan kl. 19 | Nederbördens början | Nederbördens slut | Nederbördens mängd i mm kl. 8–8 |
|---|---|---|---|---|---|---|---|---|---|
| Rönnskär | SSV 1 | K | + 3.0 | | | K | | | 0 |
| Sandarne | V 4 | K | + 3.0 | | | K | | | |
| Utvalnäs | VSV 3 | K | + 5.0 | | | K | | | 0 |
| Örskär | VSV 4 | NK | + 0.8 | | $Ac_2$ | K | <22 | 22 | 5 |
| Söderarm | VNV 3 | HM | + 1.2 | | $Cs_5$ | HM | < | < | 6 |
| Sandhamn | V 2 | NK | + 2.0 | | $Ac_3$ | M | < | < | mkd |
| Övr. Gråsö | V 3 | NM | + 4 | $Sc_9$ | | S | <22 | 24 | 9 |
| Fårö | NO 3 | M | + 4.0 | $Ns$ | $Cs$ | HM | 03 | 07 | 6 |
| Harvik | V 1 | HM | + 5.3 | $Fr_1$ | $Ac_5$ | HM | < | < | mkd |
| Kapelludd | V 4 | NK | + 7.0 | $Sc_2$ | | HM | | | 4 |
| Ölands s. u. | V 3 | NK | + 3.6 | $Fr$ | $Ci_1$ | HM | | | 5 |
| Utlängan | V 3 | NM | + 4.3 | $Sc_9$ | | HM | | | 0 |
| Simrishamn | V 3 | NM | + 7.2 | $Sc_7$ | | HM | | | 5 |
| Östratorp | V 2 | NM | + 5.6 | $Fr_6$ | | HM | | | 7 |
| Skanör | V 3 | NM | + 7.2 | $Sc_8$ | | HM | | | mkd |
| Hälsingborg | V 3 | HM | + 7.1 | $Fr_4$ | | K | < | < | 2 |
| Kullen | V 4 | M | + 4.3 | $N_{10}$ | | S | 22 | 07 | 3 |
| Varberg | V 5 | NM | + 6.0 | $Ns_9$ | | HM | | | mkd |
| Vinga | NV 7 | HM | + 6.1 | $Ss_2$ | $Ac_4$ | HM | | | 0 |
| Klädesholm. | N 6 | NK | + 6.4 | $Fr_2$ | $Ci_1$ | K | | | 0 |
| Smögen | NNV 5 | NK | + 6.0 | | $Ac_2$ | K | | | 0 |
| Tärnaby | SV 1 | NM | – 1 | $Ns_9$ | | S | <22 | < | 2 |
| Jensele | SV 4 | NM | + 1 | $Fr_6$ | $As_3$ | HM | | | 0 |
| Kasa | | | | | | | | | |
| Mora | V 2 | NK | + 2 | | $Ci_2$ | K | | | mkd |
| Malung | VNV 6 | K | + 4 | | | K | | | 0 |
| Skillingmark | NV 3 | NK | + 1 | $Fr_1$ | | K | | | 0 |
| Lilla Edet | N 2 | HM | + 6 | $Cs$ | | K | | | 0 |

| Station: | Hård vind och storm mellan 9 f. i går och 9. f. i dag, m per sek. eller Beaufort (Bf). | Max. mbst. | I den högsta vindh. |
|---|---|---|---|
| Seskarö | | | |
| Rönnskär | | | |
| Bjuröklubb | | | |
| Holmögadd | | | |
| Ulvöhamn | | | |
| Bremö | | | |
| Liljungfrun | | | |
| Marö | | | |
| Sandhamn | | | |
| Landsort | | | |
| Gotska Sandön | | | |
| Visby | | | |
| Hörvik | | | |
| Spårö | | | |
| Ölands norra udde | | | |
| „ södra | | | |
| Utlängan | | | |
| Simrishamn | | | |
| Sandhammaren | | | |
| Östratorp | Tätt 10 f. SSV 7 Bf. | 15 | 9 |
| Skanör | | | |
| Malmö | 20.–20. NV 7–8 Bf. | 18 | 5 |
| Hälsingborg | 20.–20. NW 7–8 Bf. | 16 | 5 |
| Torekov | Tätt 9 f. sedan SV 7 Bf. | 12 | 8 |
| Morups Tånge | | | |
| Vinga | 11 f. – 8 e. NV 7 Bf. | 13 | 1 |
| Klädesholmen | Ind. – m.m. V – NNV 7 Bf. | 14 | 3 |
| Smögen | | | |

## FARTYGSIAKTTAGELSER

| Fartygets namn | Tid | Lat. | Long. | Vind riktning | Vind styrka | Moln slag | Moln varig | Lufttemp. | Vattentemp. | Nederbörd | Sista 6 timmars väderlek |
|---|---|---|---|---|---|---|---|---|---|---|---|
| | 00 | 35.2 | 11 W | 7 | 6 | 3 NK | $Cu_3$ | | +16 | +16 | KM |
| | 02 | 47.8 | 28 W | 7 | 1 | 0 NO 4 | NM $Sc_9$ | | +11 | +12 | M |
| | 02 | 43.0 | 46 W | 6 | 1 | VSV 3 | $Sc_{1,2}$ | | +16 | +16 | K |
| | 02 | 48.2 | 29 W | 6 | 8 | S 6 | 4 NM $Sc_8$ | | +11 | +12 | KM |
| | 02 | 49.0 | 35 W | 6 | 2 | S 6 | M | $As_5$ $Sc_8$ | +10.2 | +11.0 | KM |
| | 08 | 48.3 | 20 W | 7 | 0 | S 6 | 2 NM | $Sc_9$ | +12.3 | +13.4 | M |
| | 08 | 49.3 | 37 W | 5 | 8 | 3 S 4 | M | $As_{16}$ | +12.4 | +12.0 | KM |

| Stationer | Tid | Marktryck | 1000 ft. över havet | 1500 ft. över havet | 1500 ft. över havet | 2000 ft. över havet | 3000 ft. över havet | 4000 ft. över havet | 5000 ft. över havet | Anmärkningar |
|---|---|---|---|---|---|---|---|---|---|---|
| | | | m/sek. | m/sek. | m/sek. | m/sek. | m/sek. | m/sek. | m/sek. | |
| Abisko 400 m ö. h. kl. | | | | | | | | | | |
| Östersund 323 „ „ | 09 | | | V 13 | | | | | | |
| Stockholm 62 „ „ | | | | | | | | | | |
| Malmslätt 115 „ „ | | | | | | | | | | |
| Göteborg 10 „ „ | 07 | | | NV 11 | VNV 8 | | V 12 | VNV 17 | | |
| Malmö 6 „ „ | | | | | | | | | | |
| | | | | | | | | | | |
| | | | | | | | | | | |
| | | | | | | | | | | |
| Malmslätt 115 | | | | | | | | rel. fukt. temp. % | rel. fukt. temp. % | |

**FÖRKLARING TILL TABELLERNA:** *Lufttrycket* reducerat till havsytan, ängives i mm kvicksilverpelare vid 0° och normaltyngd. *Tendens* = lufttrycksändring i mm under närmast förfluina tre timmar. Ökning betecknas med +, minskning med –. *Vindstyrkan* angives i Beauforts skala, där 0 betyder lugnt och

| | m/sek. | | m/sek. | | m/sek. | | m/sek. | |
|---|---|---|---|---|---|---|---|---|
| 1 mkt svag vind | 1–2 | 4 frisk bris | 6–8 | 7 styv kuling | 12–14 | 10 storm | 20–24 | storm |
| 2 lätt bris | 2–4 | 5 styv bris | 8–10 | 8 hård kuling | 14–17 | kuling | 11 svår storm | 24–30 |
| 3 god bris | 4–6 | 6 frisk kuling | 10–12 | 9 halv storm | 17–20 | | 12 orkan | över 30 |

*Väderleken* betecknas med bokstäver sålunda:

| | | | |
|---|---|---|---|
| K = klart | M = mulet | D = disa el. solrök | |
| NK = nästan klart | R = regn | T = noska | |
| KM = halvklart | S = snö | Å = åska | |
| NM = nästan mulet | H = hagel | B = {byar / skurar} | |

Molnformer: C = Cumulus, Ci = Cirrus, N = Nimbus, F = Fracto, St = Stratus, A = Alto

Förtjockning anger, att fenomenet är starkt. Eftermiddagstiden mars = anges ej.

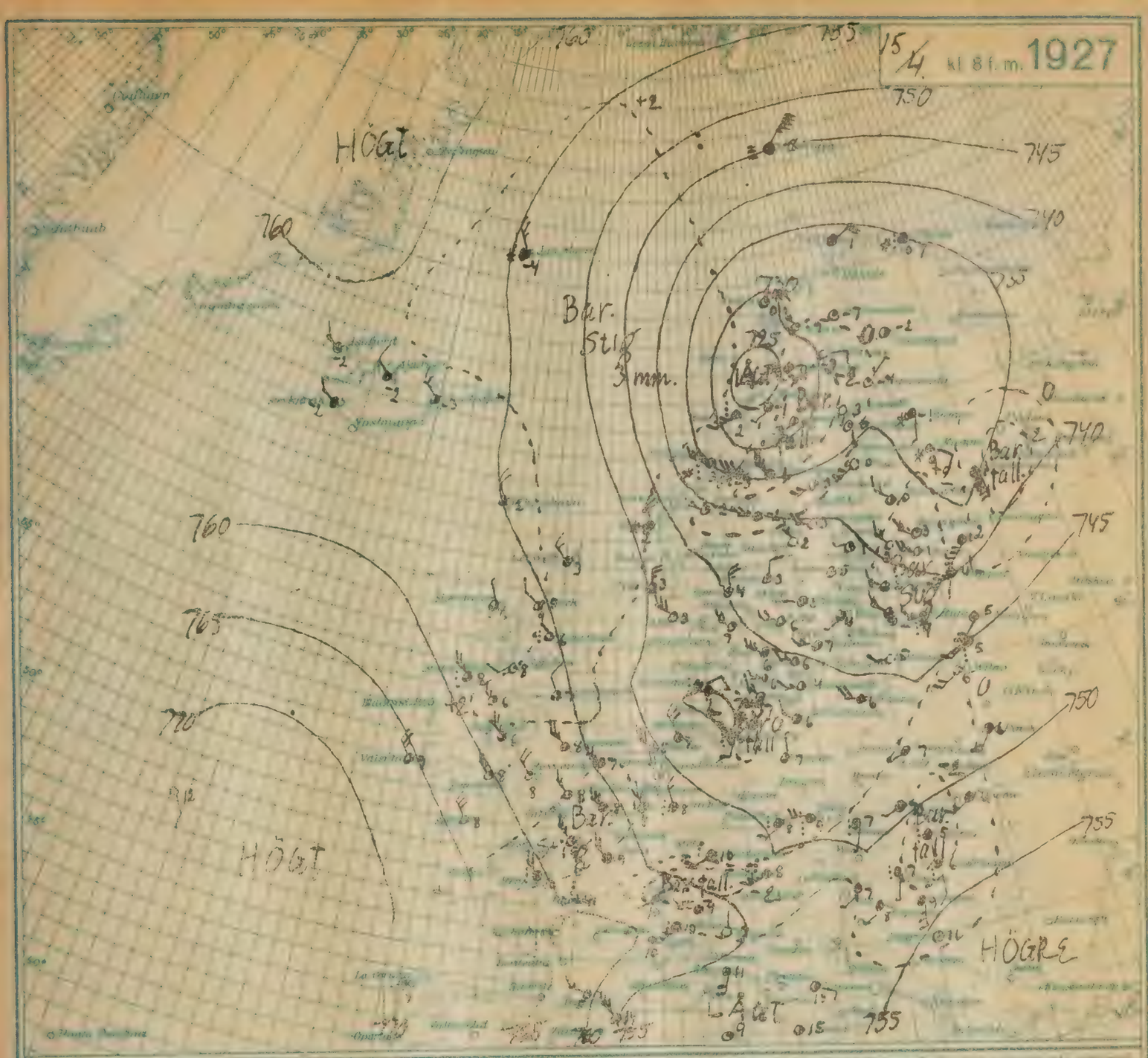


FÖRKLARINGAR TILL KARTAN: De heldragna linjerna ... I Beaufortskalan, ett kort *en* grad. ○ = klart, ◔ = halvklart, ◕ = ... sa, ⚡ = åska. *Temperaturen* angives i hela grader Celsius.

**SAMMANFATTNING** dagen den 15 April kl. 8 f. m.

Som ett långsmalt ... Över Mellaneuropa och Ryssland höja sig mot ... Ett sådant tryckfall har inträffat ... Danmark och ett tredje vid Lofoten. Endast det sistnämnda väderleksområdet ... Det ... är därför att motsatta ... de närmaste dagarna.

**UTSIKTER** fr. DAG MIDDAG till kl. DAG MIDDAG.

I Södra Götaland,
II Västkust- och Vänernordskusten,
III Östra Svealand, nordöstra Götaland och Gotland,

Nordvästlig ... Övergående ... natt och under förmiddagen ... Tidvis fallande eller något lägre ... Stigande temperatur.

IV Dalarne och Bergslagen,
V Södra Norrlands kustland,

Nordvästlig ... Övergående regnskurar eller ... i dag eller i natt. Fallande temperatur.

VI Norra Norrlands kustland,

Frisk till hård ... Stigande temperatur.

VII Norrland och Härjedalen,

Frisk till hård ... Fallande temperatur.

VIII Norra Norrlands inland,

samma som district VII

**STORMVARNING** kl. 11.30 f. m. ... Från Lagerberg ... Nordvästlig ... Landsort. ... Vänersborg ... Vinga ... Göteborg ... Halmstad ... Ystad ... Visby ... Nordvästlig ...

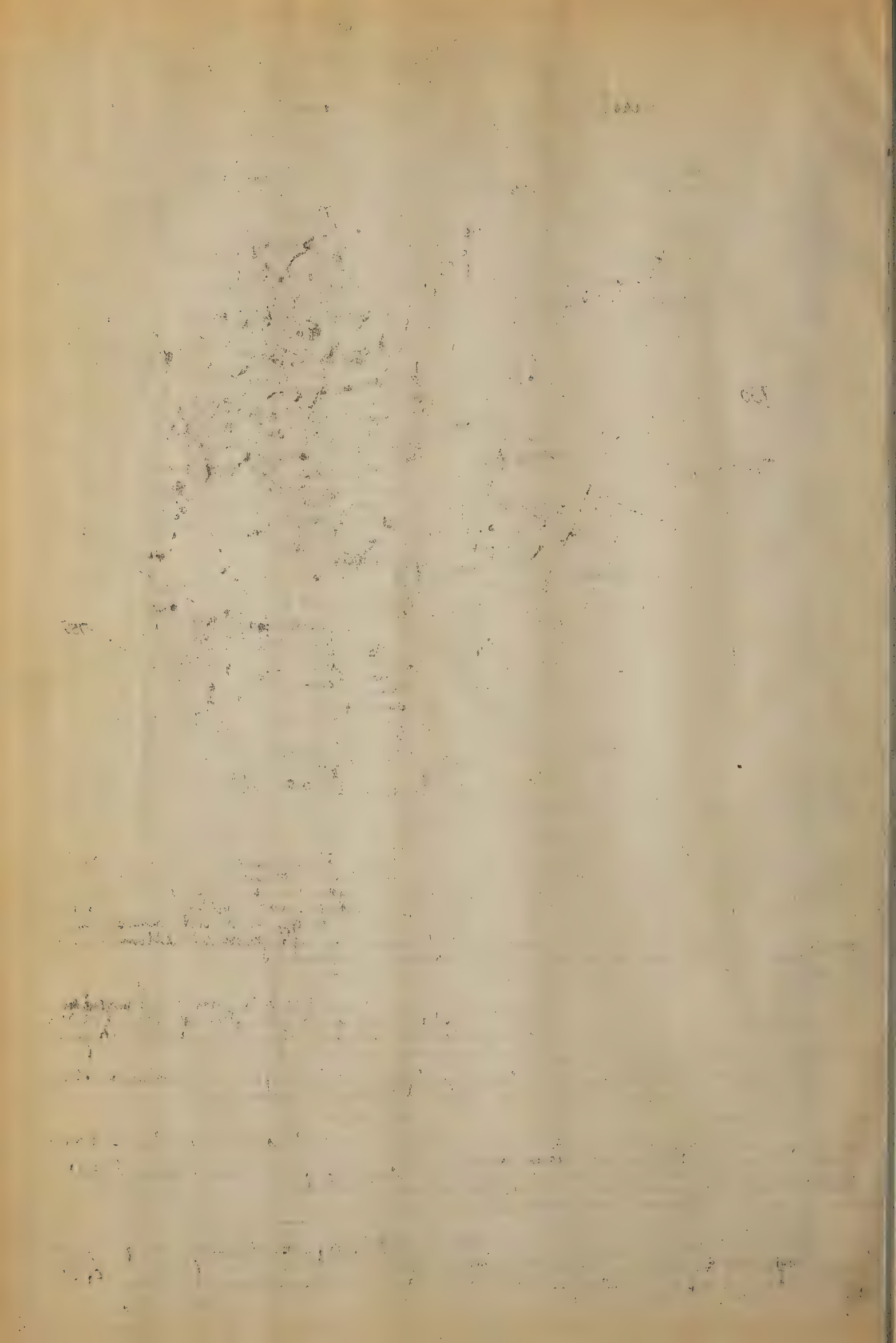

# VÄDERLEKSRAPPORT UTGIVEN AV STATENS METEOROLOGISK-HYDROGRAFISKA ANSTALT, STOCKHOLM

*Iakttagelser gjorda kl. 8 f. m. medeleuropeisk tid, därest ej annat särskilt angives.*

| Station: | Luft-tryck | Tendens | Vind (riktning) | Väder | Temperatur: dag | Temperatur: normaltemperatur | Temperatur: högsta föregående dygn | Rel. fukt. | Moln: nedre | Moln: övre | Väderl. sedan kl. 19 | Nederbörd: början | Nederbörd: slut | Nederbörd: mängd i mm kl. 8 |
|---|---|---|---|---|---|---|---|---|---|---|---|---|---|---|
| Haparanda | 738 | | NNO 5 | S | − 2 | − 4.6 | − 1 | 92 | St 0 | | KM | * | | mgl. |
| Abisko | 72.0 | −2.0 | NNV 1 | S | − 2 | | − 10 | 65 | St 0 | | KM | 07 | | mgl. |
| Kiruna | | | | | | | | | | | | | | |
| Sunna | 719 | +1.0 | NV 7 | NM | − 7 | | − 12 | 92 | St | Fs 6 | KM | | | mgl. |
| Gällivare | 740 | +1.0 | NNV 1 | M | − 3 | − 2.3 | − 2 | 85 | Ns 5 | | KM | | | 0 |
| Kvikkjokk | | | | | | − 2.5 | | | | | | | | |
| Haparanda | 737 | +1.0 | N 1 | NK | − 5 | − 2.1 | − 10 | 85 | | Cu 3 | K | | | 0 |
| Boden | | | NV 1 | KM | − 2 | | − 5 | | | Cu 6 | K | | | 0 |
| Stensele | 732 | +3.0 | NV 4 | NK | − 3 | − 1.3 | − 5 | 85 | | Cu 1 | KM | K 22 | | 2 |
| Gäddede | 725 | | NV 1 | NK | 0 | − 0.4 | − 1.5 | 85 | St 2 | Cu 1 | S | 02 | 06 | 11 |
| Bjuröklubb | 737 | +2.5 | NNV 5 | NM | − 1 | | | | | Cu 2 | M | 07 | | 1 |
| Holmögadd | 739 | | N 5 | NM | + 0.2 | | | | St 5 | Cu 3 | M | 06 | 08 | mgl. |
| Storlien | 727 | +2.0 | V 5 | S | − 2 | − 3 | − 3 | 97 | Ns 10 | | S | K 22 | | 2.2 |
| Östersund | 728 | +1.5 | NV 4 | KM | − 2 | − 0.1 | − 2 | 65 | Fs 3 | Cu 2 | S | * | | 1 |
| Härnösand | 740 | +2.0 | NV 3 | NK | + 3 | − 0.8 | | | St 1 | Cu 1 | KM | | | mgl. |
| Bremö | 740 | +1.5 | NV 5 | NK | + 1 | | | | St 1 | Cu 1 | KM | | | 0.2 |
| Sveg | 733 | | NNV 4 | NM | + 1 | + 1.3 | 0 | 65 | St 3 | Cu 5 | KM | | | 0 |
| Bjuråker | 726 | | N 7 | NM | + 3 | | * | 55 | Fs 4 | Cu 3 | KM | | | 0 |
| Sveg | 735 | +1.0 | NV 10 | KM | 0 | − 0.7 | − 4 | 65 | St 4 | | KM | | | 0 |
| Falun | 730 | +2.0 | NNV 8 | NM | + 5 | + 1.8 | + 2 | 55 | | Cu 8 | KM | | | 0 |
| Knon... | 746 | | NV 8 | NM | + 4 | | 0 | 85 | | Cu 9 | KM | | | 0 |
| Uppsala | 736 | +0.6 | VNV 4 | NM | + 5 | + 2.7 | + 1 | 55 | Fs 3 | Cu 5 | KM | | | 0 |
| Karlstad | 735 | +1.5 | NV 5 | KM | + 5 | + 2.7 | + 1 | 85 | St 4 | Cu 2 | KM | | | 0 |
| Stockholm | 741 | | V 5 | V | M | + 4.6 | + 2.1 | | | | | | | |
| Stockholm | 742 | +0.5 | NNV 3 | K | + 4 | + 2.2 | + 2 | 55 | | | KM | | | 0 |
| Landsort | 744 | +1.2 | NV 6 | NK | + 3.0 | | | | | Cu 1 | K | | | 0 |
| Västerås | 744 | | NNV 6 | NK | + 4 | | − 1 | 46 | | Cu 3 | K | | | 0 |
| Örebro | | | | | | | | | | | | | | |
| Linköping | 746 | +1.0 | VNV 8 | NM | + 3 | | + 1 | 55 | Sc 8 | | K | | | 0 |
| Skara | 748 | | VNV 4 | NM | + 2 | | − 1 | 55 | Sc 4 | Cu 3 | S | * | * | 0.1 |
| Vänersborg | 749 | | NV 3 | M | + 4 | | 0 | 45 | Fs 10 | | M | | | 0 |
| Jönköping | 749 | +1.0 | NV 4 | S | + 2 | − 3.2 | 0 | 65 | Sc 3 | | KM | | | 1 |
| Västervik | 746 | | NV 6 | K | + 5 | | + 1 | 45 | | | K | | | 1 |
| Göteborg | 750 | | NV 3 | S | + 3 | + 4.8 | + 3 | 65 | Sc 10 | | S | 07 | 08 | mgl. |
| Borås | | +1.0 | NNV 6 | KM | | + 3.9 | | | Sc 6 | | KM | | | |
| G. Sandön | 737 | 0.0 | VNV 3 | K | + 4.5 | | | | | | K | | | 0 |
| Visby | 745 | +1.0 | NV 4 | NM | + 3 | + 3.8 | | 65 | St 2 | Cu 5 | KM | | | 0.2 |
| Hoburg | 744 | | NV 5 | NK | + 3.0 | | | | | Fs 2 | KM | | | 1 |
| Ölands n. u. | 744 | +0.5 | NNV 4 | NK | + 4 | | | | | Cu 1 | KM | | | 2 |
| Växjö | 748 | | NV 4 | K | + 3 | | + 1 | 65 | | | K | | | 2 |
| Halmstad | 750 | | NV 7 | K | + 5 | + 4.9 | + 2 | 55 | | | K | | | 0 |
| Kalmar | 747 | +1.5 | NNV 5 | NK | + 5 | | | 45 | | Fi 1 | KM | | | 1 |
| Karlshamn | 750 | +1.0 | NV 3 | NK | + 4 | + 4.9 | | 55 | St 3 | | K | | | 0 |
| Malmö | 752 | +1.0 | NV 5 | KM | + 5 | | + 3 | 65 | St 5 | | K | | | 0 |
| Ystad | 750 | 0.0 | NV 6 | NK | + 5.4 | + 4.9 | | 65 | St 3 | | K | | | 0.3 |

| Station: | Vind Beaufort | Väder-lek | Tempe-ratur | Moln: nedre | Moln: övre | Väderl. sedan kl. 19 | Nederbörd: början | Nederbörd: slut | Nederbörd: mängd i mm kl. 8 |
|---|---|---|---|---|---|---|---|---|---|
| Rönnskär | N 4 | KM | − 1.0 | | Cu 6 | K | | | 0 |
| Sandarne | NV 5 | NK | + 5.0 | | Cu 3 | K | | | |
| Utvalnäs | NV 4 | KM | + 6.0 | St | | KM | | | 0 |
| Örskär | VNV 4 | KM | + 3.2 | | Cu 4 | KM | | | 0 |
| Söderarm | VNV 5 | NK | + 2.5 | | Cu 3 | KM | | | 0 |
| Sandhamn | NV 4 | NK | + 3.0 | | Ci 1 | KM | | | |
| Ovr. Gränsö | VNV 7 | K | + 4 | | | K | | | 0 |
| Fåro | NV 4 | KM | + 3.8 | | Cu 5 | KM | | | 0 |
| Härvik | NV 4 | KM | + 3.8 | | Cu 4 | KM | | | mgl. |
| Kapelludd. | VNV 4 | NK | + 4.7 | | Ci | K | | | 0 |
| Ölands s. u. | NV 6 | NK | + 2.8 | Fl 1 | | K | | | 0 |
| Utlängan | NV 5 | NK | + 3.4 | St 1 | | K | | | 0 |
| Simrishamn | NV 4 | NK | + 7.8 | | Cu 2 | KM | | | 0 |
| Östratorp | NV 4 | KM | + 5.0 | Fl 4 | | KM | | | 0 |
| Skanör | NV 6 | KM | + 5.3 | Ns 6 | | KM | | | 0 |
| Halsingborg | NV 6 | NK | + 8.0 | Fl 2 | | K | * | * | 5 |
| Kullen | NV 6 | KM | + 4.1 | Fl 4 | Cu 2 | K | | | 0 |
| Varberg | NNV 6 | NK | + 4.5 | Fl 2 | | K | | | |
| Vinga | NNV 5 | M | + 3.0 | N 7 | Cu 3 | M | | | 0 |
| Klädesholm | NNV 7 | NM | + 4.2 | Ns 9 | | M | 06 | 08 | 0.3 |
| Smögen | NNV 6 | NM | + 4.5 | Fl 3 | Cu 5 | M | | | 0 |
| Tärnaby | NO 3 | KM | 0 | Fs 6 | | KM | | | |
| Junsele | NV 3 | NK | 0 | | Cu 2 | K | | | 0 |
| Kasa | NNV 5 | NM | + 2 | | Cu 7 | KM | | | 0 |
| Mora | N 3 | NM | + 3 | N 4 | Cu 2 | KM | | | 0 |
| Malung | NV 7 | NM | + 2 | Sc 7 | | KM | | | 0 |
| Skillingmark | NV 5 | NK | + 3 | | Cu 2 | K | | | 0 |
| Lilla Edet | N 3 | NM | + 4 | Sc 8 | | KM | | | 0 |

## FARTYGSIAKTTAGELSER

| Fartygets namn | Tid | Lat. N | Long. | Kurs | Vind Beaufort | Väder | Moln: nedre | Moln: övre | Luft-temp. | Vatten-temp. | Nederbörd: början | Nederbörd: slut | Sista 6 tim:s vaderlek |
|---|---|---|---|---|---|---|---|---|---|---|---|---|---|
| | 02 | 50.2 | 2.0 | SW | 7 | S S V 5 | M | | +11 | +12 | | | T |
| | 08 | 55.0 | 1.5 | W | 6 | S V 5 | R | Sc 10 | +8.9 | +8.9 | | | K |
| | 08 | 59.3 | 2.3 | 26 | 4 | V 3 | N K | Cu | +2 | +3 | | | T |

| Station: | Hård vind och storm mellan 8 f. i går och 8 f. i dag, m per sek. eller Beaufort (Bf) | max m/sek | Tid den högsta vindhastigheten |
|---|---|---|---|
| Seskarö | | | |
| Rönnskär | | | |
| Bjuröklubb | | | |
| Holmögadd | | | |
| Ulvöhamn | | | |
| Bremö | | | |
| Lilljungfrun | | | |
| Marö | | | |
| Sandhamn | | | |
| Landsort | | | |
| Gotska Sandön | | | |
| Visby | | | |
| Härvik | | | |
| Spårö | | | |
| Ölands norra udde | | | |
| „ södra „ | Till 4e. SV-VSV 7-9 Bf. | 18 | 2e. |
| Utlängan | | | |
| Simrishamn | | | |
| Sandhammaren | | | |
| Östratorp | | | |
| Skanör | | | |
| Malmö | Iedan 8e. NV 7-8 Bf. | 14 | 9e. |
| Hälsingborg | Iedan 8e. NV 7-8 Bf. | 16 | 6e. |
| Torekov | Iedan 4e. NNV 7-8 Bf. | 14 | 3e. |
| Morups Tånge | 3e-7 f. NV 7 Bf. | 14 | 11e. |
| Vinga | Till 12e. NNV 7 och 8 e. NV-NNV 7-9 Bf. | 20 | 11e. |
| Klädesholmen | Iedan 3e. NNV 7-8 Bf. | 16 | 10e. |
| Smögen | 4e. VNV 7 Bf. | 13 | 10e. |

| Station | Tid | Marken | 200 ö. nav | 500 ö. hav | 1000 ö. hav | 1500 ö. hav | 2000 ö. hav | 3000 ö. hav | 4000 ö. hav | 5000 ö. hav | Anmärkningar |
|---|---|---|---|---|---|---|---|---|---|---|---|
| | | m/sek. | m/sek. | m/sek. | m/sek. | m/sek. | m/sek. | m/sek. | m/sek. | m/sek. | |
| Abisko 400 m ö. h. kl. | | | | | | | | | | | |
| Östersund 323 „ | „ 07 | | | | N 8 | | | | | | |
| Stockholm 62 „ | „ 07 | N 7 | NV 8 | NV 8 | NNV 16 | NNV 10 | NV 10 | NV 13 | NV 11 | NV 13 | |
| Malmslätt 115 „ | „ | | | | | | | | | | |
| Göteborg 10 „ | „ 08 | | | NNV 15 | N 13 | | NNV 10 | | | | |
| Malmö 6 „ | „ | | | | | | | | | | |
| Malmslätt 115 „ | „ | | | | | | | | | | |

**FÖRKLARING TILL TABELLERNA:** *Lufttrycket* reducerat till havsytan, angives i mm kvicksilverpelare vid 0° och normaltyngd. *Tendens* = lufttrycksändring i mm under närmast förflutna tre timmar. Ökning betecknas med +, minskning med −. *Vindstyrkan* angives i Beauforts skala, där 0 betyder lugnt och

| Beaufort | m/sek. | | m/sek. | | m/sek. | | m/sek. | |
|---|---|---|---|---|---|---|---|---|
| 1 mkt svag vind | 1–2 | 4 frisk bris | 6–8 | 7 styv kuling | 12–14 | 10 storm | 20–24 | storm |
| 2 lätt bris | 2–4 | 5 styv bris | 8–10 | 8 hård kuling | 14–17 | 11 svår storm | 24–28 | |
| 3 god bris | 4–6 | 6 frisk kuling | 10–12 | 9 halv storm | 17–20 | 12 orkan | över 28 | |

*Vädersiaken* betecknas med bokstäver sålunda:

K = klart, NK = nästan klart, KM = halvklart, NM = nästan mulet, M = mulet, R = regn, S = snö, H = hagel, D = dise el. solrök, T = tjocka, Å = åska, B = byar (skurar)

Molnformer: C = Cumulus, N = Nimbus, St = Stratus, Ci = Cirrus, F = Fracto, A = Alto

Fördubbling anger, att fenomenet är starkt. Efternollor i tagslimmarna anges genom tillägg av 12.



1926 '12 14 000

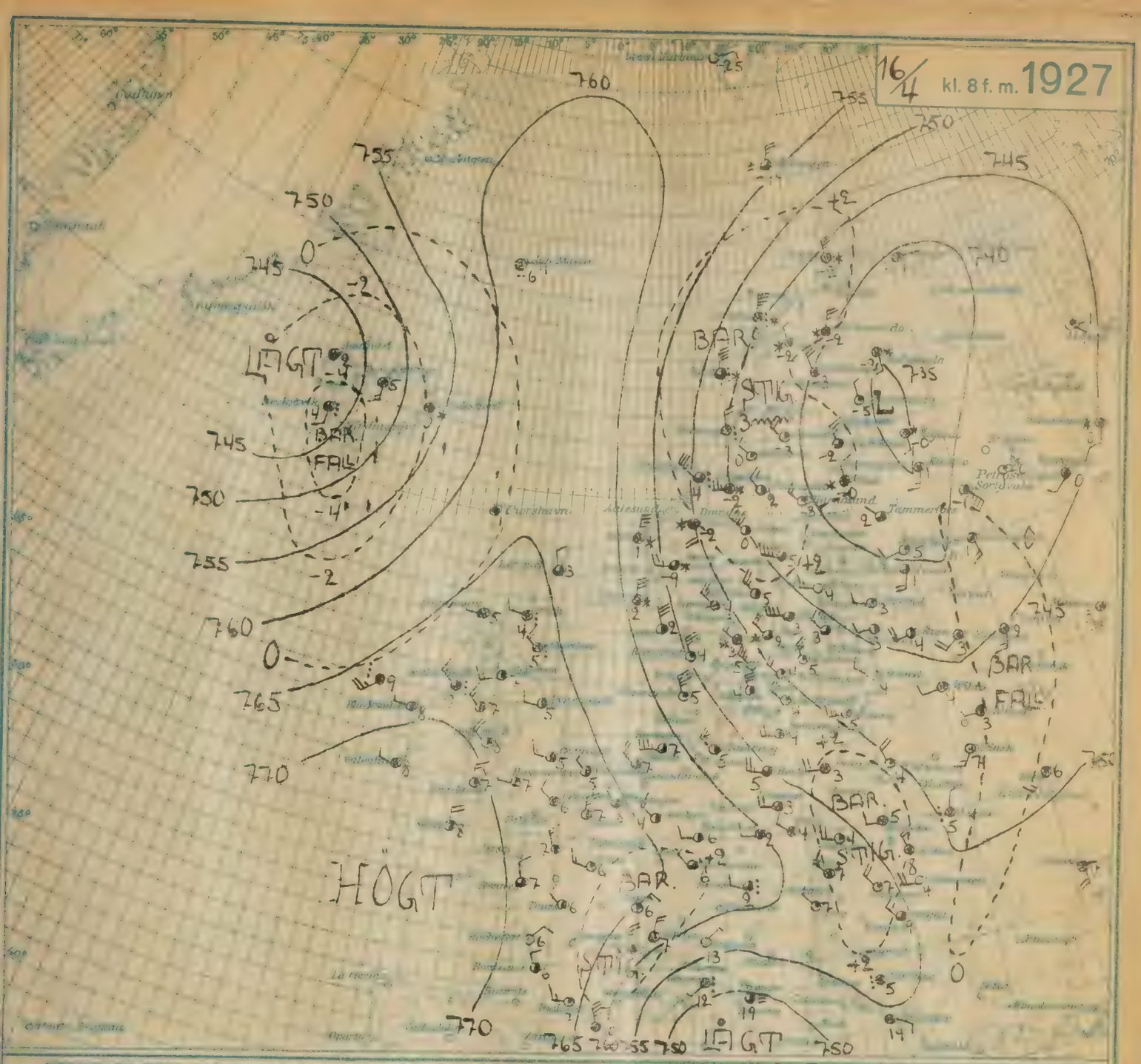


FÖRKLARING TILL KARTAN.

rök eller disa. ≡ = åska. *Temperaturen* angives i hela grader Celsius.

SAMMANFATTNING. Lör- dagen den 16 April 1927. Lågtrycket över norra Skandinavien ligger nu något utjämnat och inland på beräknas nära bort mot Finland. Det efterföljande är en tydlig högt lufttryck, vilken sträcker sig at norr från en isobar över Brittiska öarna.

UTSIKTER Lör- DAG MIDDAG TILL Sön- DAG MIDDAG.

I Södra Götaland,

II Västkust- och Vänerlandskapen,

III Östra Svealand, nordöstra Götaland och Gotland,

IV Dalarne och Bergslagen,

V Södra Norrlands kustland,

Nordvästlig måttlig till bitvis hyg vind. Växlande molnighet och uppehållsvader. Småningom total östlig vind. Under morgondagen något stigande temperatur.

VI Norra Norrlands kustland,

VII Jämtland och Härjedalen,

VIII Norra Norrlands inland,

Nordvästlig måttlig till hyg vind återhamn vid kusterna. Växlande en del molnigt väderlek. Småningom. Under natten tydligt med mindre temperaturstegringar under dagen.

STORMVARNING för 107° Q. Västerut - Sydvästra - Sydvästra vind - Kraftig sjö - mycket grov sjö. Nordvästlig hyg vind, bitvis styv bruttje. Tryck stigande.

C. Wilkman



# VÄDERLEKSRAPPORT UTGIVEN AV STATENS METEOROLOGISK-HYDROGRAFISKA ANSTALT, STOCKHOLM

*lakttagelser gjorda kl. 8 f. m. medeleuropeisk tid, därest ej annat särskilt angives.*

| Station | Lufttryck | Tendens | Vind Beaufort | Väder | Temperatur i dag | Temperatur normal | Temperatur högsta i natten | Rel. fukt. % | Moln nedre | Moln övre | Väderl. sedan kl. 19 | Nederbördens bör. | Nederbördens slut | Nederbördens mängd i mm kl. 8 – 8 |
|---|---|---|---|---|---|---|---|---|---|---|---|---|---|---|
| Aneboda | 75.6 | | N 1 | NK | -6 | -7.3 | -10 | 65 | | Ac1 | KM | | | ngt |
| Abisko | 55.7 | -1.0 | VSV 1 | NK | -8 | | -10 | 55 | Sc1 | Ci1 | KM | | | ngt |
| Kiruna | 53.7 | +0.2 | SO 1 | K | 6 | | -9 | 55 | | | KM | | | 0 |
| Gällivare | 54.5 | 0 | NNO2 | K | -6 | -2.3 | -10 | 85 | | | KM | | | ngt |
| Kvikkjokk | 53.2 | | NV 2 | KM | -2 | -2.3 | -11 | 85 | Sc1 | Cist5 | KM | | | 0 |
| Haparanda | 52.3 | +2.0 | NO 2 | NM | -3 | -1.9 | -6 | 85 | Sc8 | | KM | -22 | | ngt |
| Boden | | | NNO5 | K | -4 | | -11 | | | | K | | | 0.3 |
| Stensele | 55.9 | 0 | V 1 | NK | -4 | -1.0 | -8 | 65 | | Ac3 | K | | | 0 |
| Åre-Tegde | 55.2 | | S 1 | KM | +2 | -0.3 | -2 | 97 | Cu | Sc5 | KM | | | 0 |
| Bjuröklubb | 53.8 | +1.0 | NNV6 | NK | -3 | | | | | Ci1 | KM | | | 2 |
| Holmögadd | 55.3 | | NNV1 | NK | -0.2 | | | | St3 | | KM | | | 0 |
| Storlien | 58.2 | -1.6 | SO 2 | M | -4 | -1.0 | -7 | 85 | No | | KM | | | 4 |
| Östersund | 57.6 | 0 | V 2 | KM | -2 | +0.3 | -4 | 75 | | No2 Cist3 | KM | | | 0.6 |
| Hernösand | 56.1 | +1.0 | NV 2 | KM | +2 | +1.0 | | 9- | Cu | Cu2 | KM | | | 0 |
| Bremö | 55.7 | -1.0 | NNV3 | KM | 0 | | | | Sc2 | Ci3 | KM | | | 0 |
| Sveg | 58.0 | | V 1 | NM | -2 | +1.5 | -5 | 65 | | Ac6 | K | | | 0 |
| Bjuråker | 57.4 | | NV 2 | KM | +1 | | -2 | 85 | St2 | Ast2 | KM | | | 1 |
| Gävle | 54.4 | -0.5 | - 0 | KM | -2 | -0.5 | -8 | 85 | Cu | Cist2 | KM | | | 0.2 |
| Falun | 54.9 | +1.0 | VNV4 | KM | +2 | +2.1 | -1 | 65 | | Ac4 | KM | | | 1 |
| Kopparberg | 60.5 | | V 2 | NM | +1 | | -2 | 75 | | Cuac8 | KM | | | 0 |
| Uppsala | 58.2 | +1.5 | VNV3 | NK | +3 | +2.9 | -1 | 65 | | Cic1 | K | | | ngt |
| Karlstad | 60.9 | +0.5 | NV 2 | NM | +2 | +2.9 | -1 | 75 | Sc1 | Ac1 | KM | | | 0 |
| Örebro | 62.8 | | V 1 | NM | +2.5 | +2.5 | | | | | | | | |
| Stockholm | 58.2 | +1.5 | NNO2 | K | +3 | +3.4 | +1 | 55 | | | KM | | | 1 |
| Landsort | 58.3 | +2.0 | NV 4 | K | +3.0 | | | | | | KM | | | 0.4 |
| Västerås | 58.8 | | VNV5 | NK | +2 | | 0 | 55 | | Ci1 | K | | | 0.2 |
| Örebro | 60.2 | | NV 4 | K | +4 | | 0 | 45 | | | K | | | |
| Linköping | 59.9 | +1.0 | NNV5 | NK | +2 | | -1 | 55 | | Cu2 | K | | | 0.1 |
| Skara | 61.5 | | N 3 | NK | +2 | | 0 | 55 | | Ac3 | KM | | | 0 |
| Vänersborg | 61.8 | | - 0 | KM | +5 | | -1 | 35 | | Ac4 | KM | | | 0 |
| Jönköping | 61.6 | +1.5 | NNV3 | NK | +2 | +3.4 | -1 | 55 | | Ci1 | K | | | ngt |
| Västervik | 59.5 | | VNV6 | NK | +3 | | +1 | 55 | Ci | | K | | | 0.3 |
| Göteborg | 62.3 | | - 0 | NK | +3 | +5.0 | +1 | 55 | | Ci1 | K | | | 0 |
| Borås | | +1.6 | N 1 | NK | | +4.0 | | | | Cuac3 | K | | | ngt |
| G. Sandön | 57.9 | +2.0 | NNV3 | K | +5.0 | | | | | | KM | | | 0 |
| Visby | 58.7 | +2.0 | NNV 3 | KM | +3 | +3.9 | | 75 | | Ac4 | K | -22 | | 1 |
| Hoburg | 59.2 | | N 4 | KM | +3.8 | | | | Cu | Ac2 | KM | | | 0 |
| Ölands n. u. | 57.7 | +2.0 | N 4 | NK | +3 | | | | | Ast2 | KM | | | 0 |
| Växjö | 61.1 | | VNV4 | NK | +2 | | -1 | 55 | | Ci1 | K | | | ngt |
| Halmstad | 62.3 | | NNV1 | K | +3 | +5.1 | +1 | 65 | | | K | | | 0 |
| Kalmar | 60.2 | +2.0 | N 4 | NK | +4 | | | 65 | | Ac2 | KM | | | 0 |
| Karlshamn | 61.3 | +1.0 | N 2 | K | +3 | +5.1 | | 55 | | | K | | | 0 |
| Malmö | 63.7 | +1.5 | NNV3 | K | +4 | | +3 | 55 | | | K | | | 0 |
| Ystad | 62.0 | +2.4 | NNV4 | NK | +4 | +5.2 | | 55 | | Ci1 | K | | | 0 |

| Station: | Vind Beaufort | Väderlek | Temperatur | Moln nedre | Moln övre | Väderl. sedan kl. 19 | Nederbördens bör. | Nederbördens slut | Nederbördens mängd i mm kl. 8 – 8 |
|---|---|---|---|---|---|---|---|---|---|
| Rönnskär | N 7 | K | -2.0 | | K | | -22 | | |
| Sandarne | NNV3 | NK | +2.0 | | Ci2 | K | | | |
| Utvalnäs | NV 4 | NK | +3.2 | | Ci3 | KM | | | |
| Örskär | N 7 | K | +0.8 | | | K | | | |
| Söderarm | NNV6 | NK | +1.0 | C1 | AL2 | K | | | |
| Sandhamn | NNV3 | NK | +3.2 | | Ci1 | KM | | | |
| Övr. Gränsö | NV 4 | NK | +3 | | Cuac1 | K | | | |
| Fårö | N 4 | KM | +4.0 | | AC7 | KM | | | |
| Hårvik | N 4 | KM | +3.3 | FC1 | AC3 | B | -22 | | |
| Kapelludd. | NNV5 | NM | +4.8 | | AC1 | KM | | | |
| Ölands s. u. | NV 5 | KM | +2.5 | | Ci1 | K | | | |
| Utlängan | N 3 | K | +3.6 | | | K | | | |
| Simrishamn | NNO3 | NK | +5.4 | | Cist2 | K | | | |
| Östratorp | NV 2 | K | +4.5 | | | K | | | |
| Skanör | N 3 | K | +5.3 | | | KM | | | |
| Hälsingborg | N 2 | K | ? | | | K | | | |
| Kullen | NNO2 | NK | +3.3 | | Cist2 | K | | | |
| Varberg | N 2 | NK | +4.0 | | K2 | K | | | |
| Vinga | NNO1 | K | +5.0 | | | K | | | |
| Klädesholmen | SSV3 | NM | +5.5 | | AC7 | KM | | | |
| Smögen | NNO1 | NM | +5.5 | | Cist1 | K | | | |
| Tärnaby | ONO4 | NM | -2 | FSc | ASc7 | KM | | | |
| Junsele | - 0 | KM | 0 | | Cist6 | KM | | | |
| Kasa | - 0 | NK | ? | C3 | Ci3 | KM | | | |
| Mora | - 0 | NK | 0 | | AC3 | KM | | | |
| Malung | NV 1 | NM | +1 | | Ci1 | K | | | |
| Sollefteå | - 0 | NK | 0 | | AC2 | K | | | |
| Lilla Edet | S 1 | NK | +4 | | AC3 | K | | | |

Station: Hård vind och storm mellan 9 f. i går och 9. f. i dag, m per sek. eller Beaufort (Bf).

Seskarö
Rönnskär
Bjurklubb
Holmögadd
Ulvöhamn
Bremö
Lilljungfrun
Marö
Sandhamn
Landsort 23 0c - 6.30c byg NV 7-8 Bf. 15 3
Gotska Sandön
Visby
Hårvik
Spårö 18 f. - 4.30c byg NV 7-11 Bf 28 3
Ölands norra udde
" södra "
Utlängan
Simrishamn
Sandhammaren
Östratorp Mod. - 6c NV 7-8 Bf. 15 1
Skanör
Malmö Till 10 c NV 7-8 Bf. 16 4
Hälsingborg Till 6c NV 7-8 Bf. 17 3
Torekov Till 5.30c N-NNV 7 Bf. 14 2
Morups Tånge
Vinga Till 7c NNV 7-8 Bf. 16 1
Klädesholmen
Smögen

## FARTYGSIAKTTAGELSER

| Fartygets namn | Tid | Bredd | Längd | Vind Beaufort | Väder | Moln nedre | Moln övre | Lufttemp. | Vattentemp. | Nederbörd | Sista 6 timmars vädertåg |
|---|---|---|---|---|---|---|---|---|---|---|---|
| Vaga' | 08 | 65°3 | 5°7 | NV 4 | NK | St | Cu | +6.8 | +8.3 | | K |
| | 08 | 65°3 | 5°7 | NV 4 | NK | St | Cu | +6.3 | +8.3 | | K |

| Station | Tid | Meteorologiska iakttagelser | 1000 m. hav | 1500 m. hav | 2000 m. hav | 3000 m. hav | 4000 m. hav | 5000 m. hav | Anmärkningar |
|---|---|---|---|---|---|---|---|---|---|
| Abisko 400 m ö. h. k. | 08 | | SO 3 | | ONO 1 | | NV 17 | NV 16 | |
| Östersund 323 " " | 08 | VSV 3 | | | | | | | |
| Stockholm 62 " " | | | | | | | | | |
| Malmslätt 115 " " | 07 | NO 2 | NNV 7 | | NNV 15 | N 19 | V 21 | | |
| Göteborg 10 " " | | | | | | | | | |
| Malmö 6 " " | | | | | | | | | |
| Malmslätt 115 " | | | | | | | | | |

**FÖRKLARING TILL TABELLERNA:** *Lufttrycket* reduceras till havsytan, angives i mm kvicksilverpelare vid 0° [illegible] minskning med —. *Vindstyrkan* angives i Beauforts skala, där 0 betyder lugnt och

| Beaufort | m/sek. | | m/sek. | | m/sek. | |
|---|---|---|---|---|---|---|
| 1 mkt svag vind | 1—2 | 4 frisk bris | 6—8 | 7 styv kuling | 12—14 | kuling |
| 2 lätt bris | 2—4 | 5 styv bris | 8—10 | 8 hård kuling | 14—17 | |
| 3 svag bris | 4—6 | 6 frisk kuling | 10—12 | 9 halv storm | 17—20 | storm |

*Väderleken* betecknas med bokstäver sålunda:

K = klart, NK = nästan klart, KM = molnigt, NM = nästan mulet, M = mulet, R = regn, S = snö, H = hagel, D = disa el. sölrök, T = åska, Å = åska, B = [illegible] skurar

Molnformer: C = Cumulus, N = Nimbus, St = Stratus, Ci = Cirrus, F = Fractо, A = Alto

Per kubbling anger, att kvantumet är starkt. Efter middagstid [illegible] anges [illegible] skugg av S.

STATENS METEOROLOGISK-HYDROGRAFISKA ANSTALT, STOCKHOLM 8

1926 12 — 14 000

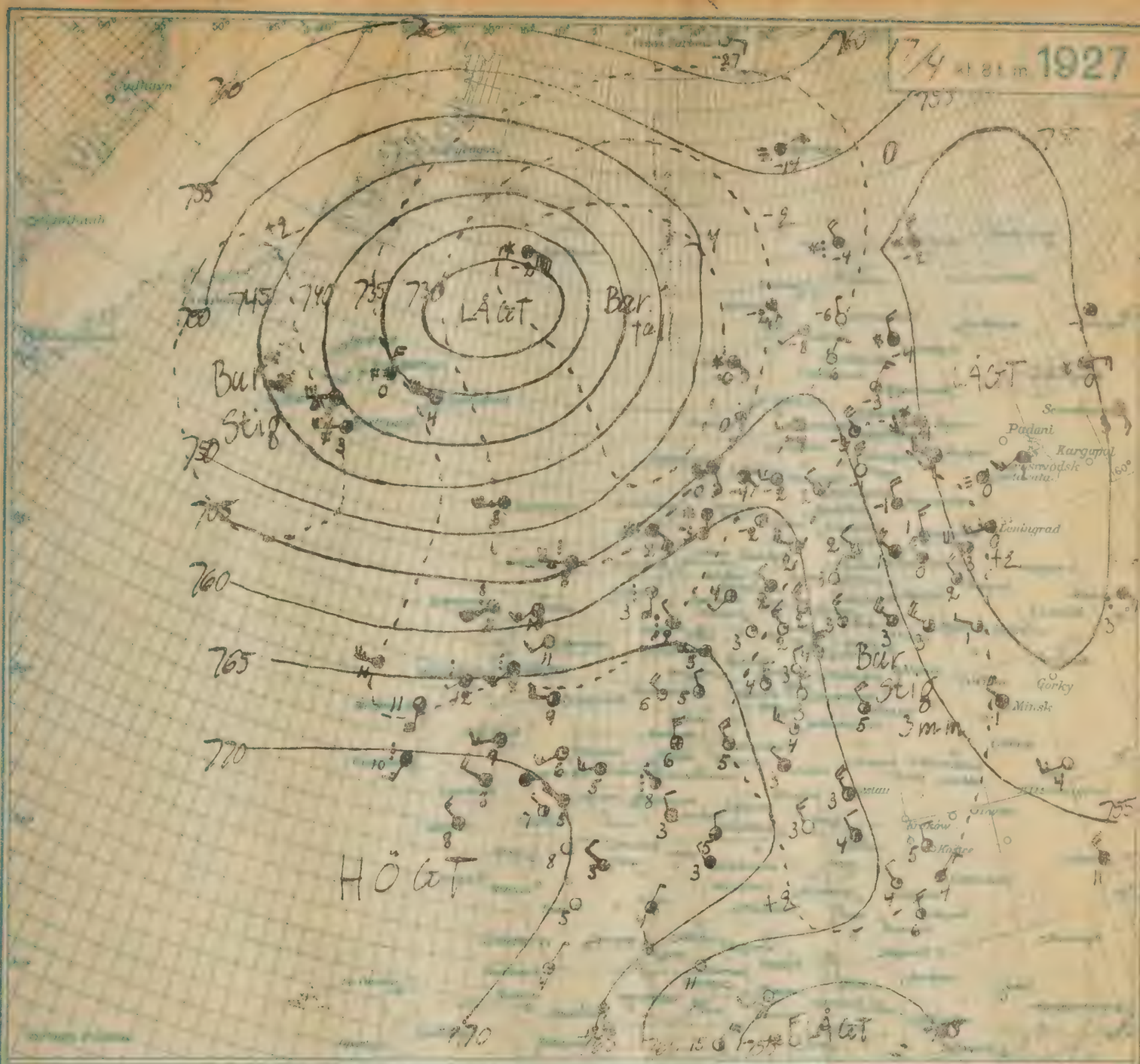


**FÖRKLARING TILL KARTAN:** De *heldragna linjerna* (isobarer) gå genom orter med samma lufttryck, reducerat till havsytan; de *streckade linjerna* (isallobarer) sammanbinda orter med samma lufttrycksändring sedan kl. 5 fm. + betyder ökning, — minskning. *Pilarne* tänkas flyga med vinden; antalet tvärstreck betecknar vindstyrkan, varvid ett långt motsvarar *två grader* i Beaufortskalan, ett kort *en* grad. ○ = klart, ◔ = nästan klart, ◑ = halvklart, ◕ = nästan mulet, ● = mulet, ⋮ = regn, ✳ = snö, ▲ = hagel, ≡ = dimma, ∞ = solrök eller disa, ≷ = åska. *Temperaturen* angives i hela grader Celsius.

**SAMMANFATTNING** Som dagen den 17 april 1927 En kraftigt motsatsverkan mellan Island och Jan Mayen har på dag åtminstone fullständigt norge tillstånd rådande om dagen. Och den stora anticyklonen mellan Azorerna och Sydvästeuropa utvecklar sig åt öster över Mellaneuropa.

**UTSIKTER** Som DAG MIDDAG TILL DAG MIDDAG

I Södra Götaland, Sag växlande västlig vind. Uppehållande och växlande molnighet och samningom något sjunkande temperatur.

II Västkust och [illegible], Tilltagande sydvästlig måttlig vind. Delvis mulnande med ingen eller obetydlig nederbörd samt något sjunkande temperatur.

III Östra Svealand, nordostra Götaland, Tilltagande nordlig vind svagare vridande till väster 5/4 och åter hitvagande till delvis frisk. Uppehållande med [illegible] mulnighet, senare tilltagande molnighet. Ingen större temperaturförändring.

IV Dalarne och Bergslagen, Samma utsikter som dist. III.

V Södra Norrlands kustland, " " " " III.

VI [illegible], Tilltagande sydlig vind senare övergående till västlig måttlig delvis frisk. Efterhand nederbörd på spridda ställen samt sjunkande temperatur.

VII Jämtland och Härjedalen, Måttlig till frisk vind först sydostlig senare vridande till västlig tilltagande till delvis hård. Mulet eller mulnande och på allmänt nederbörd samt för årstiden sjunkande temperatur.

VIII Norra Norrlands inland,

**STORMVARNING** kl. 1130 f. [illegible] Vindstyrka [illegible] Riktning [illegible] Tendens [illegible]
[illegible] sydvästlig vind efterhand skyfallsliknande regn i [illegible]

# VÄDERLEKSRAPPORT UTGIVEN AV STATENS METEOROLOGISK-HYDROGRAFISKA ANSTALT, STOCKHOLM

*Iakttagelser gjorda kl. 8 f. m. medeleuropeisk tid, därest ej annat särskilt angives.*

| Station | Tendens | Vind Beaufort | Väderlek | Temperatur i dag | Temperatur normal | Temperatur lägsta sista natten | Rel. fukt. % | Moln nedre | Moln övre | Väderl. sedan kl. 19 | Nederbördens början | Nederbördens slut | Nederbördens mängd i mm kl. 8– |
|---|---|---|---|---|---|---|---|---|---|---|---|---|---|
| Karesuando | 337 | – | 0 | S | +1 | +4.1 | –7 | 85 | $V_{10}$ | | S | 22 | 08 | 3 |
| Abisko | 336 | –0.5 | N | NM | –3 | | –5 | 75 | $V_{10}$ | | S | 22 | | 3 |
| Kiruna | | | | | | | | | | | | | | |
| Haparanda | 335 | +0.8 | NV3 | KM | +1 | | –4 | 92 | $Fl_4$ | | H | 22 | 06 | 2 |
| Gällivare | 343 | 0 | V4 | K | 0 | +2.1 | –6 | 97 | | | K | 22 | | 2 |
| Kvikkjokk | 340 | | SV5 | NM | +3 | +2.1 | –5 | 85 | $N_{10}$ | | M | 22 | × | 6 |
| Haparanda | 359 | +1.0 | V2 | NK | +2 | +1.7 | –5 | 85 | | $Sc_2$ | S | × | | 9 |
| Boden | | | V2 | KM | +4 | | –4 | | | $Sc_6$ | S | 22 | 24 | 5 |
| Stensele | 395 | +1.0 | SV6 | KM | +2 | +0.8 | –2 | 65 | $Sc_6$ | | KM | 02 | | 3 |
| Gäddede | 356 | | V3 | NM | +1 | +0.1 | 0 | 85 | $Sc_6$ | $Sc_2$ | S | 02 | 07 | 18 |
| Bjuröklubb | 495 | +1.0 | V6 | NK | +5 | | | | | $Sc_3$ | KM | 22 | | 0.3 |
| Holmögadd | 429 | | SSV4 | KM | +2.2 | | | | $(N_1$ | $Sc_3$ | KM | | | 0 |
| Storlien | 485 | 0 | SV4 | RS | –1 | –0.9 | –2 | 97 | $N_{10}$ | | S | 07 | | 14 |
| Catarisfjäll | 480 | 0 | NV4 | S | 0 | +0.5 | 0 | 85 | $N_3$ | $Sc_2$ | S | × | | 1 |
| Hämösa | 483 | 0 | VNV3 | K | +7 | +1.1 | | 92 | | | K | 22 | | 0.3 |
| Bremö | 467 | –0.5 | V3 | NK | +6 | | | | $C_1$ | $Cs_1$ | KM | 22 | | 0.1 |
| Sveg | 477 | | V5 | K | +5 | +1.7 | 0 | 35 | | | K | | | 0.2 |
| Bjuråker | 488 | | NV6 | K | +6 | | 0 | 55 | | | KM | | | 0 |
| Särna | 494 | 0 | V6 | K | +4 | +0.2 | –5 | 45 | | | K | | | 0.3 |
| Falun | 523 | 0 | V4 | K | +7 | +2.3 | –2 | 45 | | | B | 22 | | ingt. |
| Knon | 536 | | SV7 | K | +7 | | –2 | 55 | | | KM | | | mkt. |
| Uppsala | 520 | +0.2 | VSV3 | K | +7 | +3.2 | +3 | 55 | | | R | 07 | × | 9 |
| Hallstad | 557 | +1.0 | VNV5 | K | +8 | +3.1 | +3 | 55 | | | R | 22 | | 1 |
| [illegible] | 543 | | SV2 | R | +26 | +2.7 | | | | | | | | |
| Stockholm | 536 | +1.0 | V3 | K | +6 | +3.6 | +2 | 65 | | | KM | 22 | | 1 |
| Landsort | 559 | +1.5 | V4 | NK | +4.0 | | | | $S_1$ | | KM | 22 | 02 | 7 |
| Västerås | 553 | | NV4 | K | +8 | | +2 | 45 | | | KM | 22 | 22 | 0.4 |
| Örebro | 549 | | V5 | K | +8 | | +4 | 55 | | | KM | 22 | 22 | 0.1 |
| Linköping | 564 | +1.0 | VNV8 | NK | +7 | | +4 | 55 | | $Sc_2$ | KM | 22 | | 0.2 |
| Skara | 578 | | V6 | NK | +6 | | +2 | 65 | | $Cs_3$ | KM | | | 1 |
| Vänersborg | 582 | | V7 | M | +9 | | +4 | 65 | | $Cs_4$ | K | | | mkt. |
| Jönköping | 590 | +1.0 | V4 | NK | +7 | +3.5 | +4 | 55 | | $Cs_1$ | R | 22 | | 0.9 |
| Västervik | 568 | | NV5 | NK | +9 | | +3 | 45 | | $Cs_3$ | R | 22 | 22 | 0.2 |
| Göteborg | 601 | | VNV4 | NK | +9 | +5.1 | +6 | 65 | | $Cs_1$ | K | | | 0 |
| Borås | | +0.8 | V5 | NK | | +4.2 | | | | $Cs_3$ | KM | 22 | × | mkt. |
| U. Sandön | 548 | +0.8 | VNV | K | +5.0 | | | | | | KM | 22 | 02 | 3 |
| Visby | 564 | +1.5 | V3 | NK | +6 | +4.1 | | 85 | | $Cs_2$ | B | 22 | | 4 |
| Hoburg | 576 | | V4 | NK | +5.4 | | | | | $Cs_2$ | R | 22 | 02 | 4 |
| Ölands n. u. | 574 | +1.0 | VNV5 | NK | +6 | | | | | $Cs_2$ | R | 22 | | 2 |
| Växjö | 595 | | VNV4 | K | +6 | | +3 | 75 | $Fl_1$ | $Cs_1$ | R | 22 | × | 1 |
| Hallstad | 610 | | NNW | K | +7 | +5.3 | +5 | 85 | | | R | 22 | 24 | 0.2 |
| Kumla | 588 | +1.0 | NV5 | NM | +6 | | | 55 | | $Cs_4$ | R | 22 | | 0.2 |
| Karlshamn | 611 | +1.0 | NV3 | K | +7 | +5.2 | | 65 | | | R | | | 0 |
| Malmö | 633 | +1.0 | NV3 | K | +8 | | +6 | 75 | | | KM | | | 0 |
| Ystad | 622 | +0.1 | NV5 | NK | +8.7 | +5.4 | | 65 | $Fl_1$ | $Cs_1$ | R | 22 | 22 | ingt. |

| Station: | Vind Beaufort | Väderlek | Temperatur | Moln nedre | Moln övre | Väderl. sedan kl. 19 | Nederbördens början | Nederbördens slut | Nederbördens mängd i mm kl. 8– |
|---|---|---|---|---|---|---|---|---|---|
| Rönnskär | V3 | KM | +6.0 | | $Cs_6$ | KM | 22 | × | × |
| Sandarne | V7 | K | +7.0 | | | K | | | |
| Utvalnäs | VSV5 | K | +9.0 | | | K | | | 0 |
| Örskär | V3 | K | +4.2 | | | KM | | | 0 |
| Söderarm | VSV3 | NK | +4.5 | | $Cs_2$ | KM | × | × | 1 |
| Sandhamn | VNV4 | NK | +7.0 | | $Cs_1$ | R | × | × | obel. |
| Övr. Gränsö | VNV6 | NK | +8 | | $Cs_1$ | KM | 22 | 02 | 1 |
| Fårö | VNV6 | NK | +6.6 | | $Cs_3$ | R | 22 | 04 | 3 |
| Härvik | VNV4 | NK | +7.3 | | $Cs_2$ | R | 24 | 04 | mgt. |
| Kapelludd. | V4 | KM | +9.0 | | $Cs_6$ | R | 22 | 02 | 4 |
| Ölands s. u. | NV4 | KM | +5.6 | | $Cs$ | KM | 22 | 02 | 1 |
| Utlängan | V4 | KM | +5.6 | | $Cs_4$ | KM | | | 6 |
| Simrishamn | NV6 | NK | +9.2 | | $Cs_1$ | M | | | 0 |
| Östratorp | NV4 | NK | +8.2 | | $Cs_3$ | KM | | | 0 |
| Skanör | NV4 | NK | +8.1 | | $Cs_3$ | KM | | | mgt. |
| Hälsingborg | V4 | KM | +8.2 | $Fl_4$ | | KM | | | 0 |
| Kullen | NV4 | KM | +6.6 | | $Cs_4$ | K | | | 0 |
| Varberg | NV4 | NK | +6.0 | | $Cs_3$ | KM | | | |
| Vinga | NV3 | NK | +7.0 | $Sc_2$ | | R | 22 | 22 | 0.3 |
| Klädesholm. | V7 | K | +6.8 | | | B | 22 | 05 | mgt. |
| Smögen | V6 | NK | +6.5 | | $Cs_3$ | K | | | 0.4 |
| Tärnaby | V5 | S | 0 | $N_4$ | | S | 22 | 08 | 2.4 |
| Junsele | VNV5 | NM | +4 | $Fl_7$ | | KM | 22 | 24 | 2 |
| Kasa | V7 | NK | +8 | $Fl_2$ | $Cs_1$ | KM | 22 | 22 | mgt. |
| Mora | V3 | K | +7 | | | R | 22 | 22 | 0 |
| Malung | VNV7 | K | +3 | | | KM | | | 0 |
| Skillingmark | SV6 | K | +5 | | | M | | | 1 |
| Lilla Edet | VNV8 | K | +6 | | | KM | 22 | 24 | 0.4 |

## FARTYGSIAKTTAGELSER

| Fartygets namn | Tid | Tot. Norr | Long. Greenw. | Luft-tryck | Vind Beaufort | Väderlek | Moln nedre | Moln övre | Luft-temp. | Vatten-temp. | Nederbördens början | Nederbördens slut | Sista 6 timm. väderlek |
|---|---|---|---|---|---|---|---|---|---|---|---|---|---|
| | 02 | 49.5 | 28.6W | 763 | NO3 | NM | | | +9 | +10 | | | |
| | 02 | 50.2 | 17.6 | 70 | N1 | × | × | × | +8 | +9 | | | |
| | 08 | 49.0 | 17.6W | 69.6 | S4 | M | $Sc_{10}$ | | +10.6 | +11.4 | | | |
| | 08 | 54.2 | 13.5W | 62.1 | S2 | R | $Sc_{10}$ | | +8.9 | +8.9 | | | |
| | 08 | 48.5 | 22.9W | 62.8 | S5 | M | $Sc_{10}$ | | +10.6 | +11.2 | | | |

| Station: | Tid | Marken m/sek. | 200 ö. hav m/sek. | 500 ö. hav m/sek. | 1000 ö. hav. m/sek. | 1500 ö. hav m/sek. | 2000 ö. hav m/sek. | 3000 ö. hav. m/sek. | 4000 ö. hav. m/sek. | 5000 ö. hav. m/sek. | Anmärkningar |
|---|---|---|---|---|---|---|---|---|---|---|---|
| Abisko 400 m ö. h. kl | 09 | | | | V 20 | | | | | | |
| Östersund 323 „ „ | | | | | | | | | | | |
| Stockholm 62 „ „ | | | | | | | | | | | |
| Malmslätt 115 „ „ | | | | | | | | | | | |
| Göteborg 10 „ „ | 08 | | | VNV21 | VNV11 | VNV16 | | | | | |
| Malmö 6 „ „ | | | | | | | | | | | |
| Malmslätt 115 „ „ | | temp. °C rel. fukt. % | temp. °C rel. fukt. % | temp. °C rel. fukt. % | temp. °C rel. fukt. % | temp. °C rel. fukt. % | temp. °C rel. fukt. % | temp. °C rel. fukt. % | temp. °C rel. fukt. % | temp. °C rel. fukt. % | |

| Station: | Nederbörd sedan 9 f. i går och 9. f. i dag, m per sek. eller Beaufort (Bf). | Tiden för högst vindha. |
|---|---|---|
| Seskarö | | |
| Rönnskär | | |
| Bjuröklubb | | |
| Holmögadd | | |
| Ulvöhamn | | |
| Bremö | | |
| Lilljungfrun | | |
| Marö | | |
| Sandhamn | | |
| Landsort | 10e.–0.30 9. V–VSV 7 Bf. | 15 11e |
| Gotska Sandön | | |
| Visby | | |
| Härvik | | |
| Spårö | | |
| Ölands norra udde | | |
| „ södra „ | | |
| Utlängan | | |
| Simrishamn | | |
| Sandhammaren | | |
| Östratorp | | |
| Skanör | | |
| Malmö | | |
| Hälsingborg | | |
| Torekov | 9.30e.–midn. SV 7 Bf. | 15 |
| Morups Tänge | | |
| Vinga | 1e dan midn. VNV–NV 7–8 Bf. | 15 |
| Klädesholmen | 1edan 5e. SV 7–8 Bf. | 15 |
| Smögen | | |

**FÖRKLARING TILL TABELLERNA:** *Lufttrycket* reducerat till havsytan, ängives i mm kvicksilverpelare vid 0° och normaltyngd. *Tendens* = lufttrycksändring i mm under närmast förflutna tre timmar. Ökning betecknas med +, minskning med –. *Vindstyrkan* angives i Beauforts skala, där 0 betyder lugnt och

| | | | | | |
|---|---|---|---|---|---|
| 1 mkt svag vind 1–2 | 4 frisk bris 6–8 | 7 styv kuling 12–14 | kuling | 10 storm 20–24 | storm |
| 2 svag bris 2–4 | 5 styv bris 8–10 | 8 hård kuling 14–17 | | 11 svår storm 24–30 | |
| 3 god bris 4–6 | 6 frisk kuling 10–12 | 9 halv storm 17–20 | | 12 orkan över 30 | |

*Väderleken* betecknas med bokstäver såsmåningom:

| | | |
|---|---|---|
| K = klart | M = mulet | D = disa el. solrök |
| NK = nästan klart | R = regn | T = fiocka |
| SM = halvklart | S = snö | Å = åska |
| NM = nästan mulet | H = hagel | B = [illegible] skurar |

Moln-former: C = Cumulus, Ci = Cirrus, N = Nimbus, F = Fracto, St = Stratus, A = Alto

Fördubbling anger, att fenomenet är starkt.

Eftermiddagstimmarna anges genom tillägg av 12.

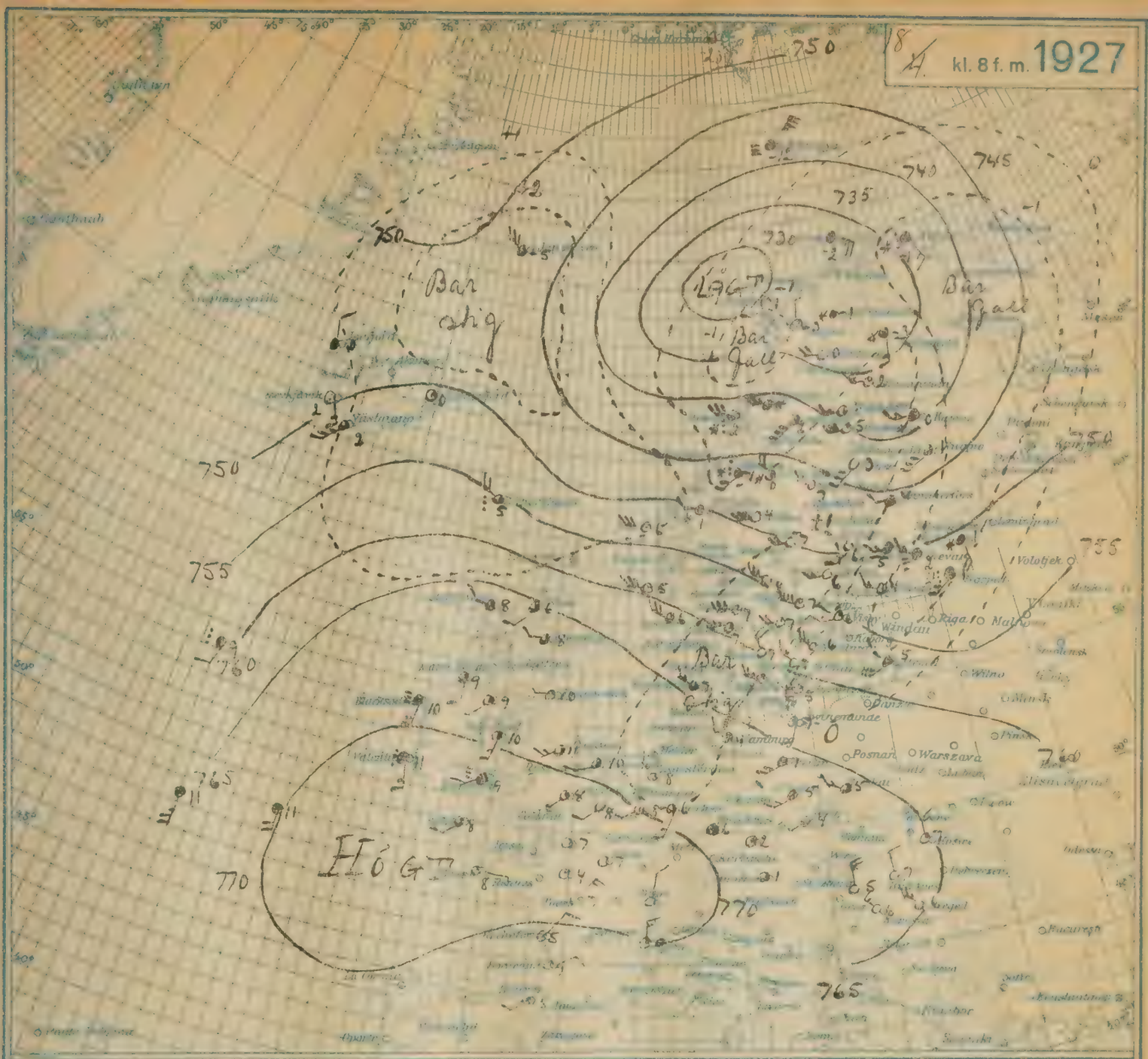


**FÖRKLARING TILL KARTAN:** De *heldragna linjerna* (isobarer) gå genom orter med samma lufttryck, reducerat till havsytan; de *streckade linjerna* (isallobarer) sammanbinda orter med samma lufttrycksändring sedan kl. 5 fm. + betyder ökning, — minskning. *Pilarne* tänkas flyga med vinden, antalet tvärstreck betecknar vindstyrkan, varvid ett långt motsvarar *två* i Beaufortskalan, ett kort *en* grad. ○ = klart, ◔ = nästan klart, ◑ = halvklart, ◕ = nästan mulet, ● = mulet, ⋮ = regn, ✳ = snö, ▲ = hagel, ≡ = dimma, ∞ = solrök eller disa, ⚡ = åska. *Temperaturen* angives i hela grader Celsius.

SAMMANFATTNING Måndagen den [illegible] Lågtryck med centrum vid Bottenhavet förmäles norra sig i östlig riktning in över inre Finland och samtidigt taktar [illegible] Högtrycket som under senaste dygn legat i det närmaste stilla över [illegible] Östra Europa vandrar nu sakta in över Centraleuropa.

UTSIKTER Mån- DAG MIDDAG TILL [illegible] DAG MIDDAG:

I Södra Götaland, II Västkust- och Vänerlandskapen, } Nordvästlig [illegible] mestadels klart [illegible] temtigen varmt.

III Östra Svealand, nordöstra Götaland och Gotland, IV Dalarne och Bergslagen, V Södra Norrlands kustland, } Sydvästlig måttlig till frisk tryta vind. Sydsydvästlig tilltagande mellanmot. Inlagt uppklarnande i [illegible] Ganska kall natt [illegible] Tämligen svag vind. Ändrad [illegible] samt något fallande temperatur.

VI Norra Norrlands kustland, VII Jämtland och Härjedalen, VIII Norra Norrlands inland, } Måttlig till frisk övervägande nordvästlig vind. Tidtals [illegible] del mot eller mycket [illegible] regn. Temperaturen efterhand allmänt fallande.

STORMVARNING nr 1120 [illegible] Ankärsmd- Stockholm, Örsgrund- Gävle [illegible] nordvästlig byig vind. Gute Dagarna Signal: Nisa.

C. H. Ekman

# VÄDERLEKSRAPPORT UTGIVEN AV STATENS METEOROLOGISK-HYDROGRAFISKA ANSTALT, STOCKHOLM

*Iakttagelser gjorda kl. 8 f. m. medeleuropeisk tid, därest ej annat särskilt angives.*

| Station | Tem. | Vind Beaufort | Väderlek | Temperatur dag | Temperatur normal | Temperatur högsta natten | Rel. fukt. % | Moln nedre | Moln övre | Vädersl. sedan kl. 19 | Nederbörd början | Nederbörd slut | Nederbörd mängd i mm kl. 8—8 |
|---|---|---|---|---|---|---|---|---|---|---|---|---|---|
| Karesuando | 744 9 | VNV 2 | KM | -2 | -3.9 | -10 | 65 | $Cu_3$ | $Ci_2$ | K | | | 0.1 |
| Abisko | 463 +3.0 | VNV 4 | S | -3 | | -4 | 65 | $N_2 St_8$ | | S | | | 0.3 |
| Piteå | 459 +2.8 | NV 3 | KM | -4 | | -12 | 75 | $St_4$ | | K | | | 0 |
| Luleå | 46.0 +4.0 | NV 6 | S | -4 | | -4 | 85 | $N_7$ | | B | 22 | 08 | 2 |
| Gällivare | 459 +2.0 | VNV 3 | KM | -1 | -1.9 | -5 | 77 | | $As_6$ | KM | | | 0.3 |
| Kvikkjokk | 469 | NV 8 | KM | -2 | -1.9 | -2 | 85 | $FL_4$ | $Ci_2$ | KM | | | 0 |
| Haparanda | 457 +3.5 | NV 3 | KM | +1 | -1.5 | -2 | 75 | $Sc_2$ | $Ci_4$ | KM | 01 | | 0.1 |
| Haparanda | | NNV 6 | NK | +4 | | 0 | | $FL_2$ | | K | | | 0 |
| Stensele | 50.3 +3.5 | V 5 | NM | +1 | -0.7 | -1 | 75 | $Cu_5$ | $Ci_2$ | KM | | | mngd. |
| Gäddede | 53.1 | NV 3 | NM | -1 | +0.1 | -3 | 85 | $N_5$ | $Ci_3$ | S | 21 | 07 | 18 |
| Bjuröklubb | 454 +2.5 | NV 6 | NM | +3 | | | | $N_2$ | $Ci_6$ | KM | | | 0 |
| Holmögadd | 473 | NV 4 | NM | +3.4 | | | | $Fs_5$ | $Ci_2$ | KM | | | 0 |
| Luleå | 589 +1.0 | V 4 | S | -3 | -0.8 | -4 | 97 | $N_{10}$ | | S | 22 | | 2.0 |
| Östersund | 57.0 +1.5 | VNV 4 | KM | +1 | +0.7 | -2 | 85 | $Sc_3$ | $Ci_2$ | S | x | | 1 |
| Härnösand | 517 +2.0 | V 7 | KM | +5 | +1.3 | | 35 | $Cu_2$ | $Ci_3$ | KM | | | 0 |
| Visingsö | 52.4 +1.0 | NV 3 | KM | +3 | | | | $Cu$ | $As_4$ | KM | | | 0 |
| Karlstad | 56.0 | V 4 | NK | +1 | +1.9 | -1 | 65 | $FL_2$ | | KM | | | 0 |
| Arboga | 537 | VNV 8 | NK | +4 | | +1 | 45 | | $As_1$ | KM | | | 0 |
| Skara | 57.1 +1.0 | NV 8 | NK | 0 | 0.0 | -3 | 65 | $Cu_2$ | | K | | | 0 |
| Falun | 587 +1.5 | N 8 | NK | +4 | +2.5 | +2 | 33 | | $Ci_1$ | K | | | mngd. |
| Karlskoga | 603 | NV 4 | NK | +5 | | -3 | 33 | | $Cs_1$ | KM | | | 0 |
| Uppsala | 57.2 +0.7 | NNV 4 | NK | +6 | +3.4 | +1 | 35 | | $Ci_1$ | K | | | mngd. |
| Kungsör | 613 +1.0 | V 3 | KM | +6 | +3.3 | +3 | 45 | | $Ci_6$ | K | | | 8 |
| Visby | 534 | V 2 | NK | +6.9 | +3.8 | | | | | | | | |
| Stockholm | 579 +1.5 | VNV 6 | NK | +5 | +3.8 | +3 | 35 | | $Ci_1$ | K | | | 0 |
| Landsort | 595 +1.0 | NV 8 | KM | +5.0 | | | | $FL_4$ | | KM | | | 0 |
| Västerås | 583 | NV 7 | NK | +5 | | +2 | 55 | | $Ci_2$ | K | | | 0 |
| Örebro | 618 | V 4 | K | +6 | | +2 | 45 | | | K | | | 0 |
| Linköping | 609 +1.0 | VNV 6 | NM | +6 | | +4 | 55 | $Sc_3$ | $Cs_6$ | KM | | | 0 |
| Skara | 623 | V 3 | NM | +5 | | +3 | 75 | $Sc_3$ | $Cs_6$ | KM | | | 0 |
| Västerås | 62.1 | NV 3 | NM | +7 | | +5 | 65 | $FS_6$ | $Ac_2$ | KM | | | 0 |
| Jönköping | 62.4 +0.5 | V 4 | M | +7 | +3.7 | +4 | 55 | $S_{10}$ | | KM | | | 0 |
| Västervik | 60.6 | NV 7 | NK | +8 | | +5 | | | $Ci_2$ | K | | | 0 |
| Hallarp | 628 | NV 5 | KM | +7 | +5.3 | +5 | 65 | $FL_6$ | | KM | | | 0 |
| Visby | +0.7 | SV 1 | NM | | +4.4 | | | x 9 | | KM | | | 0 |
| Gotska Sandön | 58.0 +1.0 | VNV 5 | NK | +6.0 | | | | | $Ci_3$ | K | | | 0 |
| Visby | 59.6 +1.5 | NV 3 | NM | +5 | +4.2 | | 65 | | $Ac_7$ | KM | | | 0 |
| Hoburg | 60.6 | V 5 | KM | +4.0 | | | | | $Cs_6$ | KM | | | 0 |
| Ölands n. u. | 60.6 +0.5 | NNV 4 | KM | +5 | | | | | $As_4 Ci_3$ | KM | | | 0 |
| Växjö | 63.1 | VNV 3 | M | +7 | | +4 | 75 | | $As_{10}$ | KM | | | 0 |
| Halmstad | 64.3 | NV 6 | K | +7 | | +5 | 85 | $N_{10}$ | | K | 07 | 08 | mngd. |
| Kalmar | 62.5 +1.2 | VNV 3 | NM | +6 | | | 85 | | $As+_1$ | KM | | | 0 |
| Karlshamn | 678 +0.5 | NV 4 | NM | +7 | +5.4 | | 75 | $Sc_8$ | | K | | | 0 |
| Malmö | 66.2 +0.5 | NV 4 | M | +7 | | +5 | 85 | $Sc_2$ | $As_8$ | KM | | | 0 |
| Ystad | 65.2 +0.3 | NW 4 | M | +7.8 | +5.6 | | 75 | $FL_6$ | $As_4$ | KM | | | 0 |

| Station: | Vind Beaufort | Väderlek | Temperatur | Moln nedre | Moln övre | Väderl. sedan kl. 19 | Nederbörd början | Nederbörd slut | Nederbörd kl. |
|---|---|---|---|---|---|---|---|---|---|
| Rönnskär | NV 4 | K | +4.0 | | | K | | | |
| Sandarne | VNV 8 | K | +6.0 | | | K | | | |
| Utvalnäs | V 6 | K | +6.2 | | | K | | | |
| Örskär | VSV 8 | K | +3.4 | | | K | | | |
| Söderarm | NV 7 | NK | +3.6 | | $Cs_2$ | K | | | |
| Sandhamn | VNV 5 | NK | +4.6 | | $Cs_1$ | KM | | | |
| Övr. Gransö | NV 7 | NM | +6.2 | | $As_7$ | K | | | |
| Fårö | VNV 5 | KM | +5.2 | | $Cs_5$ | KM | | | |
| Hårvik | NV 5 | NK | +6.0 | | $Cs_3$ | K | | | |
| Kapelludd. | VNV 4 | NM | +7.0 | $Fs_2$ | $Cs_7$ | KM | | | |
| Ölands s. u. | V 3 | NM | +5.1 | $N_9$ | | KM | | | |
| Utlängan | V 3 | KM | +5.0 | $Sc_6$ | | KM | | | |
| Simrishamn | VNV 5 | NM | +7.2 | $N_7$ | | KM | | | |
| Östratorp | V 3 | M | +6.8 | $Sc_{10}$ | | KM | | | |
| Skanör | VNV 3 | M | +6.9 | $S_{10}$ | | KM | | | |
| Hälsingborg | NV 3 | M | +7.0 | $N_{10}$ | | KM | | | |
| Kullen | VNV 3 | NM | +5.3 | $N_7$ | | KM | | | |
| Varberg | V 5 | KM | +6.5 | | $Cs_6$ | KM | | | |
| Vinga | VNV 4 | NK | +7.6 | $S_3$ | | KM | | | |
| Klädesholm. | V 4 | KM | +7.2 | $CN_2$ | $Ac_2$ | K | | | |
| Smögen | V 3 | KM | +7.0 | $FC_3$ | $Cs_2$ | K | | | |
| Tärnaby | ONO 4 | S | -1 | $N_{10}$ | | S | 22 | 08 | |
| Junsele | NV 5 | NK | +1 | | $Cs_3$ | KM | | | |
| Kasa | VNV 6 | NK | +5 | $FL_1$ | $As_1$ | KM | | | |
| Mora | SV 4 | NK | +3 | | $Ci_1$ | K | | | |
| Malung | VNV 1 | K | +2 | | | K | | | |
| Skillingmark | VSV 2 | NK | +4 | | $Cs_3$ | K | | | |
| Lilla Edet | SV 2 | NK | +5 | $S_2$ | $Ci_1$ | K | | | |

## FARTYGSIAKTTAGELSER

| Fartygets namn | Tim. | Lat. Nord. | Long. Greenw. | Lufttryck | Vind Beaufort | Väderlek | Moln nedre | Moln övre | Lufttemp. | Vattentemp. | Nederbörds början | Nederbörds slut | Sista 6 tim:s väderlek |
|---|---|---|---|---|---|---|---|---|---|---|---|---|---|
| | 02 | 41.3 | 53.7W | 762.8 | N 5 | R | $Cu_7$ | | +9.3 | +15.0 | 01 | 02 | KM |
| | 02 | 48.3 | 28.5W | 59 | S 6 | M | $St_{10}$ | | +13 | +12 | | | T |
| | 02 | 45.1 | 35.2W | 52 | SSV 5 | NM | $Sc_9$ | | +14 | +14 | | | B |
| | 02 | 53.6 | 5.1O | 69 | V 1 | T | $St_7$ | | +9 | +8 | | | T |
| | 08 | 51.8 | 2.6W | 55.3 | S 5 | M | $St_{10}$ | | +11.7 | +10.6 | | | T |

| Station: | Här vind som sedan morgon 9 f. i går och 9. f. i dag, m. l. ar ssk. eller Beaufort (Bf.) | Moln av sch. |
|---|---|---|
| Seskarö | | |
| Rönnskär | | |
| Bjurökluba | | |
| Holmogadd | | |
| Ulvöhamn | | |
| Bremö | | |
| Lilljungfrun | tedan 10 f. VNV 7-9 Bf. | 20 |
| Marö | tedan e.m. NV 7 Bf. | 14 |
| Sandhamn | tedan 2e. NV 7-9 Bf. | 18 |
| Landsort | tedan 10 f. VSV-NV 7-8 Bf. | 15 |
| Gotska Sandön | | |
| Visby | | |
| Hårvik | | |
| Spårö | 1e.-4.30 e. V-VNV 7-8 Bf. | 16 |
| Ölands norra udde | | |
| „ södra „ | 1e.-2 f. VSV-NV 7-9 Bf. | 18 |
| Utlängan | | |
| Simrishamn | | |
| Sandhammaren | 11 f.-6e. VNV 7 Bf. | 14 |
| Östratorp | | |
| Skanör | | |
| Malmö | 3e.-10e. NV 7 Bf. | 14 |
| Hälsingborg | | |
| Torekov | 9 f.-4.30 e. VNV 7 Bf. | 12 |
| Morups Tånge | | |
| Vinga | Till 5 f. NV-VNV 7-8 Bf. | 15 |
| Klädesholmen | Till 8.15 e. VSV-V 7-9 Bf. | 18 |
| Smögen | | |

| Station | Middag | 1000 f. hav | 1500 f. hav | 2000 f. hav | 3000 f. hav | 4000 f. hav | 5000 f. hav |
|---|---|---|---|---|---|---|---|
| Abisko 400 m ö. h. kl. | | | | | | | |
| Östersund 323 „ | 09 | NV 14 | | | | | |
| Stockholm 62 „ | 08 VNV 16 | VNV 9 | VNV 8 | NNV 16 | VNV 20 | NNV 18 | NV 24 | NV 25 |
| Malmslätt 115 „ | | | | | | | |
| Göteborg 10 „ | 08 | | V 12 | | | | |
| Malmö 6 „ | 07 NV 6 | NV 8 | NV 12 | VNV 13 | VNV 14 | NV 14 | |
| Malmslätt 115 „ | | | | | | | |

Anmärkningar

**FÖRKLARING TILL TABELLERNA:** *Lufttrycket* reducerat till havsytan, ångives i mm kvicksilverpelare vid 0° och normaltyngd. *Tendens* = luftrycksändring i mm under närmast förfluina tre timmar. Ökning betecknas med +, minskning med —. *Vindstyrkan* angives i Beauforts skala, där 0 betyder lugnt och

| Beaufort | m/sek. | Beaufort | m/sek. | Beaufort | m/sek. | | |
|---|---|---|---|---|---|---|---|
| 1 mkt svag vind | 1—2 | 4 frisk bris | 6—8 | 7 styv kuling | 12—14 | 10 storm | 20—24 |
| 2 lätt bris | 2—4 | 5 styv bris | 8—10 | 8 hård kuling | 14—17 | 11 svår storm | 24—30 |
| 3 god bris | 4—6 | 6 frisk kuling | 10—12 | 9 halv storm | 17—20 | 12 orkan | över 30 |

*Väderleken* betecknas med bokstäver sålunda:

| | | | |
|---|---|---|---|
| K = klart | M = mulet | D = disa el. solrök | |
| NK = nästan klart | R = regn | T = åska | |
| KM = halvklart | S = snö | Å = åska | |
| NM = nästan mulet | H = hagel | B = bver | |

Moln-former: C = Cumulus, N = Nimbus, St = Stratus, Ci = Cirrus, F = Fracto, A = Alto. Fördubbling anger, att fenomenet är starkt. Eftermiddagsmoln anges vanligen av 2.

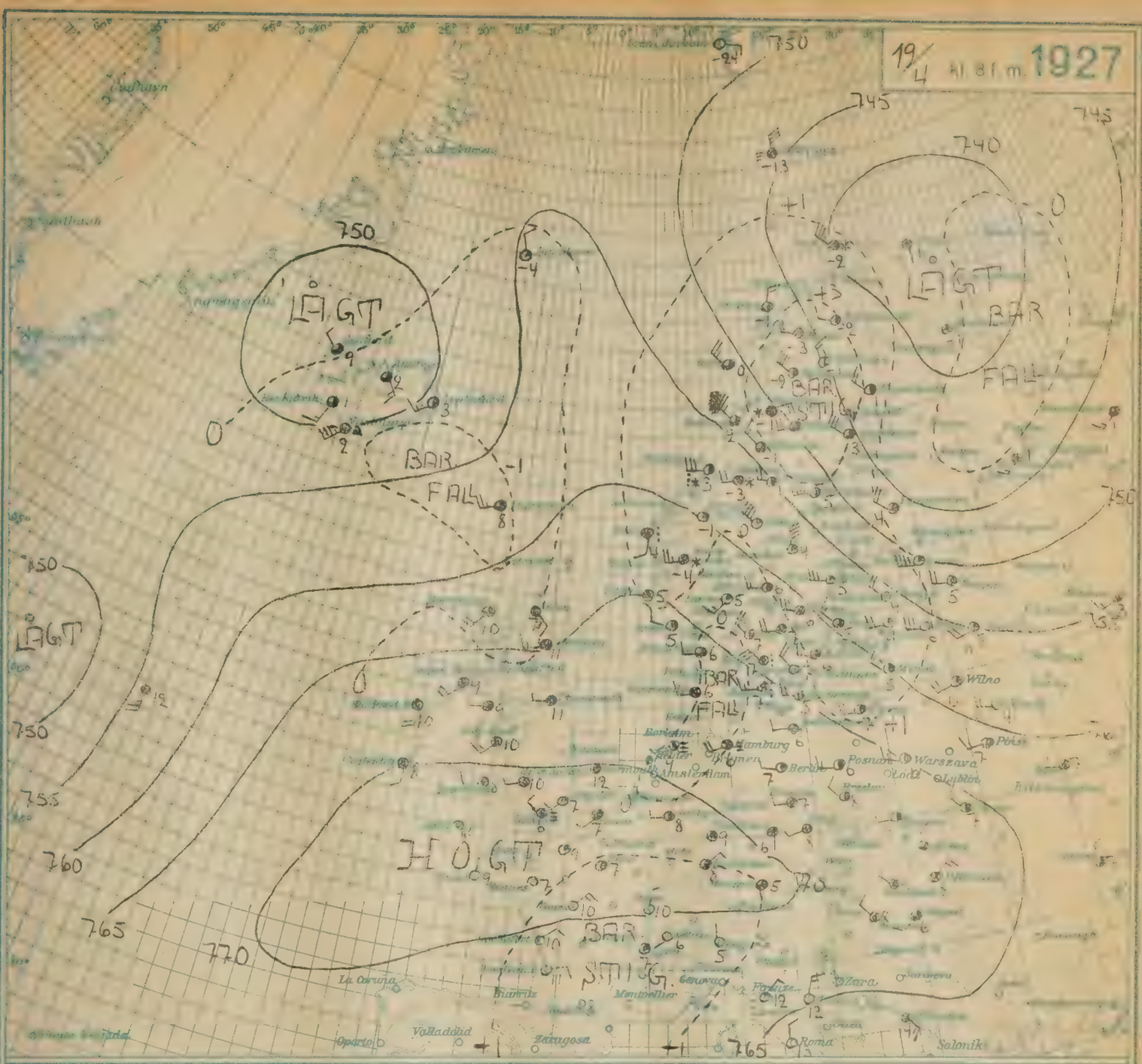


FÖRKLARING TILL KARTAN: De *heldragna linjerna* (isobarer) gå genom orter med samma lufttryck, reducerat till havsytan; de *streckade linjerna* (isallobarer) sammanbinda orter med grader i Beaufortskalan, ett kort *en* grad. ○ = klart, ◔ = nästan klart, ◑ = halvklart, ● = mulet. ≡ = dimma, ≋ = rök eller dis, ⚡ = åska. *Temperaturen* angives i hela grader Celsius.

SAMMANFATTNING Tis- dagen den 19 April 1927 kl. 8 f. m. Samhörigt som ett lågtryck över norra Finland drar bort utbreder sig åt nordväst en anticyklon, vilken ligger över Brittiska öarna, Frankrike och Tyskland. Små sekundära isobarer röra sig från Atlanten förbi Island åt nordöst.

UTSIKTER Tis- DAG MIDDAG TILL Ons- DAG MIDDAG

I Södra Götaland, II Västkust- och Vänerlandskusten. } Övervägande västlig måttlig vind. Tidvis tilltagande molnighet och obetydlig nederbörd på enstaka ställen. I övrigt i det närmaste oförändrad temperatur.

III Östra Svealand, nordöstra Götaland och Gotland, IV Dalarne och Bergslagen, V Södra Norrlands kustland, } Nordvästlig frisk byig vind. Småningom tilltagande växlande molnighet. Sporadiska skurar, kanske någon enstaka åskbyge natten mot onsdagen. I övrigt oförändrad temperatur.

VI Norra Norrlands kustland, VII Ute- och Härjedalen, VIII Norra Norrlands inland, } Nordvästlig måttlig byig vind. Delvis uppehållsväder och tämligen oförändrad temperatur.

STORMVARNING kl.

# VÄDERLEKSRAPPORT UTGIVEN AV STATENS METEOROLOGISK-HYDROGRAFISKA ANSTALT, STOCKHOLM

*Iakttagelser gjorda kl. 8 f. m. medeleuropeisk tid, därest ej annat särskilt angives.*

| Station: | Luft-tryck mm | Tendens mm | Vind Beaufort | Väder-lek | Temperatur i dag | Temperatur normal | Temperatur avvik. | Rel. fukt. | Moln nedre | Moln övre | Väderl. sedan kl. 19 | Nederbördens: ögn-fall | Nederbördens: slut | Nederbördens: mängd i mm kl. 8—8 |
|---|---|---|---|---|---|---|---|---|---|---|---|---|---|---|
| [illegible] | 745.2 | | - 0 | N | + 6 | + 3.3 | + 3 | 52 | | | K | | | 0 |
| Abisko | 741 | -2.0 | NV 2 | N | + 9 | | + 1 | 65 | A | | M | 22 | | mngd |
| Kiruna | [illegible] | -1.6 | NNV 1 | N | + [illegible] | | + 2.1 | 55 | | As 3 | K | | | 0 |
| [illegible] | [illegible] | -2.0 | S 05 | S | + 11 | | + 15 | 75 | S 10 | | S | 06 | 08 | mngd |
| Gällivare | 744.6 | -5 | - 0 | N | + 7 | + 1.8 | - 2.1 | 75 | As 10 | | M | | | 0 |
| Kvikkjokk | | | | | + [illegible] | + 6 | | | | | | | | |
| Haparanda | 744 | -3.0 | OSO 2 | N | + 4 | + 3.3 | + 1.1 | 92 | | As 10 | M | | | mngd |
| Boden | | | O 2 | S | + 3 | | + 9 | | N 10 | | M | 02 | 08 | mngd |
| Stensele | 740.6 | -1.8 | - 0 | RS | + 1 | + 0.3 | + 3 | 92 | S 10 | | S | 22 | | 0 |
| Gäddede | [illegible] | | S 1 | RS | + 2 | + 0.2 | + 5 | 74 | | As 3 | S | 06 | 08 | mngd |
| Bjuröklubb | [illegible] | -5 | SSO 4 | N | 0 | | | | V 10 | | M | 02 | | 0.2 |
| Holmögadd | [illegible] | | S 2 | NV | + 18 | | | | N 2 | As 5 | M | | | 0 |
| Storlien | [illegible] | | V 3 | RS | 0 | - 0.6 | + 1.6 | | | As 9 | S | 01 | | 1.3 |
| Östersund | [illegible] | -3.0 | V 7 | NV | + 3 | + 0.9 | + 1.4 | 55 | N 6 | As 3 | S | K | | 2 |
| Härnösand | [illegible] | -3.0 | SV 3 | N | + 4 | + 1.4 | | 92 | N 10 | | M | | | 0 |
| Bremö | [illegible] | -3.0 | SSV 2 | NV | + 4 | | | | St 1 | As 8 | M | | | 0 |
| Sveg | [illegible] | | VSV 6 | NV | + 5 | + 2.1 | + 3 | 76 | | As 9 | M | | | 0 |
| Bjuråker | [illegible] | | SV 3 | NV | + 6 | | + 0 | 70 | St 7 | | M | | | 0 |
| Särna | [illegible] | -2.0 | S 3 | N | + 5 | + 0.2 | + 2.8 | 76 | N | As 6 | M | | | 0 |
| Falun | [illegible] | -3.0 | SV 6 | N | + 8 | + 2.8 | + 3 | 65 | St 10 | | M | | | 0 |
| Knön | [illegible] | | VSV 7 | N | + 8 | | + 4 | 65 | Fs 10 | As 8 | M | | | 0 |
| Uppsala | [illegible] | -3.0 | VSV 4 | N | + 8 | + 3.6 | + 4 | 85 | N 10 | | K | 07 | | 0.2 |
| Karlstad | [illegible] | -2.0 | SSV 4 | N | + 9 | + 2.5 | + 4 | 65 | | As 10 | M | | | 0 |
| STHLMkl. 21 i går | [illegible] | | - 0 | N | + 6.0 | + 3.0 | | | | | | | | |
| Stockholm | [illegible] | -4.0 | VSV 4 | N | + 8 | + 4.0 | + 5 | 85 | N 10 | | M | x | x | 0.3 |
| Landsort | [illegible] | -3.8 | VSV 7 | N | + 5.2 | | | | N 10 | | M | | | 0 |
| Västerås | [illegible] | | V 9 | N | + 9 | | + 6 | 39 | N 10 | | M | | | 0 |
| Örebro | [illegible] | | V 8 | N | + 9 | | + 4 | 85 | Fs 10 | | M | | | 0 |
| Linköping | [illegible] | -4.0 | VSV 9 | N | + 10 | | + 5 | 65 | St 3 | As 7 | M | | | 0 |
| Örebro | [illegible] | | SV 8 | N | + 8 | | + 4 | 88 | N 8 | As 2 | M | | | 0 |
| Värnersborg | [illegible] | | V 6 | N | + 8 | | + 5 | 85 | x | x | M | | | 0 |
| Jönköping | [illegible] | -1.5 | SV 7 | N | + 9 | + 3.8 | + 5 | | St 10 | | M | | | 0 |
| Västervik | [illegible] | | V 8 | N | + 10 | | + 5 | 65 | N 4 | As 6 | M | | | x |
| Göteborg | [illegible] | | N 06 | N | + 9 | + 5.5 | + 6 | 85 | Fc 2 | | M | | | 0 |
| Smögen | [illegible] | -1.5 | SV 6 | N | | + 4.7 | | | St 10 | | M | x | x | mngd |
| G. Sandön | [illegible] | -3.6 | SSV 1 | N | + 4.8 | | | | N 10 | | M | 05 | 07 | 1.0 |
| Visby | [illegible] | -2.5 | SV 7 | N | + 6 | + 4.4 | | 85 | N 10 | | K | 03 | | 0.1 |
| Hultsfred | [illegible] | | SV 6 | T | + 4.2 | | | | Fs 10 | | M | | | 0 |
| Ölands n. u. | [illegible] | -2.0 | VSV 6 | N | + 8 | | | | N 10 | | M | | | 0 |
| Växjö | [illegible] | | VSV 5 | N | + 9 | | + 3 | 75 | Fs 10 | | M | | | 0 |
| Halmstad | [illegible] | | V 5 | NV | + 8 | + 5.7 | + 6 | 85 | N 5 | St 1 | K | 02 | 04 | 0.2 |
| Malmö | [illegible] | -2.0 | VSV 6 | N | + 9 | | | 75 | N 7 | As 3 | M | | | 0 |
| Karlshamn | [illegible] | -1.0 | SV 3 | N | + 8 | + 5.6 | | 85 | N 10 | | M | | | 0 |
| Malmö | [illegible] | -1.5 | SV 4 | N | + 8 | | + 5 | [illegible] | St 10 | | M | | | 0 |
| Ystad | [illegible] | -1.5 | VSV 3 | N | + 6.2 | + 5.8 | | 97 | St 10 | | M | | | 0 |

| Station: | Vind Beaufort | Väder-lek | Tempe-ratur | Moln nedre | Moln övre | Väderl. sedan kl. 19 | Nederbördens: början | Nederbördens: slut | Nederbördens: mängd i mm kl. 8 |
|---|---|---|---|---|---|---|---|---|---|
| Rönnskär | SSO 6 | S | 0.0 | N 10 | | S | 05 | 08 | 1 |
| Sandarne | VSV 5 | NM | + 8.0 | | As 8 | M | | | |
| Utvalnäs | SV 3 | N | + 8.0 | | As 10 | M | | | 0 |
| Örskär | SV 7 | NM | + 5.8 | N 6 | As 2 | M | | | 0 |
| Söderarm | SV 6 | M | + 4.5 | St 9 | | M | x | x | mngd |
| Sandhamn | SV 5 | M | + 5.2 | St 6 | As 4 | M | x | x | mngd |
| Övr. Gränsö | V 8 | M | + 10 | Fc 1 | As 9 | K | | | 0 |
| Fårö | SV 6 | M | + 5.0 | NE | As 5 | M | 05 | 08 | 0.1 |
| Hårvik | SV 4 | M | + 6.2 | St 10 | | R | 06 | 08 | mngd |
| Kapelludd. | VSV 5 | M | + 8.7 | Fs 8 | As 2 | M | | | 0 |
| Ölands s. u. | VSV 7 | T | + 5.0 | x | x | T | | | 0 |
| Utlängan | V 5 | T | + 6.2 | Fs 10 | | M | | | 0 |
| Simrishamn | V 3 | NM | + 8.4 | St 9 | | M | 02 | 05 | 1 |
| Östratorp | SV 3 | M | + 6.2 | St 10 | | M | | | 0 |
| Skanör | SV 3 | M | + 8.0 | St 10 | | M | | | mngd |
| Hälsingborg | S 2 | M | + 9.0 | N 10 | | M | | | 0 |
| Kullen | SV 5 | M | + 7.2 | N 10 | | M | 24 | 05 | mngd |
| Varberg | VSV 6 | NM | + 8.0 | [illegible] 7 | x | M | | | 0 |
| Vinga | VSV 7 | NM | + 7.4 | St 8 | | M | | | 0 |
| Klädesholmen | VSV 7 | M | + 7.8 | St 10 | | M | | | 0 |
| Smögen | VSV 8 | T | + 7.0 | St 5 | As 4 | T | | | 0 |
| Tärnaby | 6 5 | S | - 1 | N 10 | | S | 22 | 08 | 8 |
| Junsele | SSO 1 | RS | + 2 | N 10 | | S | 06 | 08 | 2 |
| Kasa | - 0 | M | + 4 | | As 10 | M | | | 0 |
| Mora | SV 3 | M | + 6 | N 10 | | M | | | 0 |
| Malung | S 8 | NM | + 5 | St 7 | As 1 | M | | | 0 |
| Skillingmark | SV 8 | NM | + 8 | Fc 1 | As 7 | M | | | 0 |
| Lilla Ernet | SV 9 | NM | + 8 | St 9 | | M | | | 0 |

## FARTYGSIAKTTAGELSER

| Fartygets namn | Tid | Kurs | Fart | Vind: riktning | Vind: styrka Beaufort | Väder-lek | Moln nedre | Moln övre | Luft-temp. | Vatten-temp. | Nederbörds: början | Nederbörds: slut | Sista 6 tim:s väderlek |
|---|---|---|---|---|---|---|---|---|---|---|---|---|---|
| | 02 | 44° | 16.5 W | 70° | N 4 | M | St 10 | | + 3.5 | + 7.5 | | | M |
| | 08 | 220° | 21.2 N | 60° | SV 6 | M | St 10 | | + 12.2 | + 11.7 | | | R |
| | 08 | 54° | 17.6 W | 50° | SSV 7 | R | St 10 | | + 11.1 | + 10.6 | | | R |

| Station: | Högsta vind och storm mellan 9 f. i går och 9 f. i dag, m per sek. eller Beaufort (Bf) | Mellan 9 f. i går och 9 f. i dag, m per sek. | Tiden dygn |
|---|---|---|---|
| Seskarö | | | |
| Rönnskär | | | |
| Bjuröklubb | | | |
| Holmögadd | | | |
| Ulvöhamn | | | |
| Bremö | | | |
| Lilljungfrun | Till 12e. byig NV 7-9 Bf. | 18 | 10 |
| Marö | | | |
| Sandhamn | Till 3,5e. byig V 7-8 Bf. | 16 | 03 |
| Landsort | till 5e. VV 7-8, sedan 5 f. VSV 7 Bf. | 15 | 05 |
| Gotska Sandön | sedan 5 f. byig SSV 7 Bf. | 14 | 8 |
| Visby | | | |
| Härvik | | | |
| Spårö | 9.15 f. - 6e byig NV 7 sedan 5 f. V 7 Bf. | 5 | 10.2 |
| Ölands norra udde | | | |
| „ södra „ | sedan 6 f. VSV 7-8 Bf. | 16 | 22 |
| Utlängan | | | |
| Simrishamn | | | |
| Sandhammarän | | | |
| Östratorp | | | |
| Skanör | | | |
| Malmö | | | |
| Hälsingborg | | | |
| Torekov | | | |
| Morups Tånge | | | |
| Vinga | sedan 7.30 f. byig VSV 7 Bf. | 13 | 8 |
| Klädesholmen | sedan e.m. VSV 7 Bf. | 14 | - |
| Smögen | sedan 3 f. VSV 7-8 Bf. | 15 | 9 |

| Stationer | Tid | Marken | 1000 å. hav. | 500 å. hav. | 3000 å. hav. | 1500 å. hav. | 2000 å. hav. | 4000 å. hav. | 5000 å. hav. | Anmärkningar |
|---|---|---|---|---|---|---|---|---|---|---|
| Abisko 400 m ö. h. kl. | 10 | | | | V 2 | | SV 1 | V 3 | V 10 | |
| Östersund 323 „ | 07 | | | | VNV 16 | | V 22 | | | |
| Stockholm 62 „ | 08 | SV 10 | VSV 12 | | | | | | | |
| Malmslätt 115 „ | | | | | | | | | | |
| Göteborg 10 „ | | | | | | | | | | |
| Malmö 6 „ | | | VSV 15 | | | | | | | |

**FÖRKLARING TILL TABELLERNA:** *Lufttrycket* reducerat till havsytan, ängives i mm kvicksilverpelare vid 0° och normaltyngd. *Tendens* = lufttrycksändring i mm under närmast förflutna tre timmar. Ökning betecknas med +, minskning med —. *Vindstyrkan* angives i Beauforts skala, där 0 betyder lugnt och

| Beaufort | m/sek. | Beaufort | m/sek. | Beaufort | m/sek. | Beaufort | m/sek. |
|---|---|---|---|---|---|---|---|
| 1 mkt svag vind | 1—2 | 4 frisk bris | 6—8 | 7 styv kuling | 12—14 | 10 storm | 20—24 |
| 2 svag vind | 2—4 | 5 styv bris | 8—10 | 8 hård kuling | 14—17 | 11 svår storm | 24—28 |
| 3 lindrig vind | 4—6 | 6 frisk kuling | 10—12 | 9 halv storm | 17—20 | 12 orkan | 28—32 |

*Väderleken* betecknas med bokstäver sålunda:

| | | | |
|---|---|---|---|
| K = klart | M = mulet | D = dis el. solrök | |
| NK = nästan klart | R = regn | T = tordön | |
| KM = halvmulet | S = snö | Å = åska | |
| NM = nästan mulet | H = hagel | B = {dyvar / skurar} | |

Molnformer: C = Cumulus, Cl = Cirrus, N = Nimbus, F = Fracto, St = Stratus, A = Alto. Fördubbling anger, att fenomenet är starkt. Efter middagstid mätna anges genom tillägg av 12.

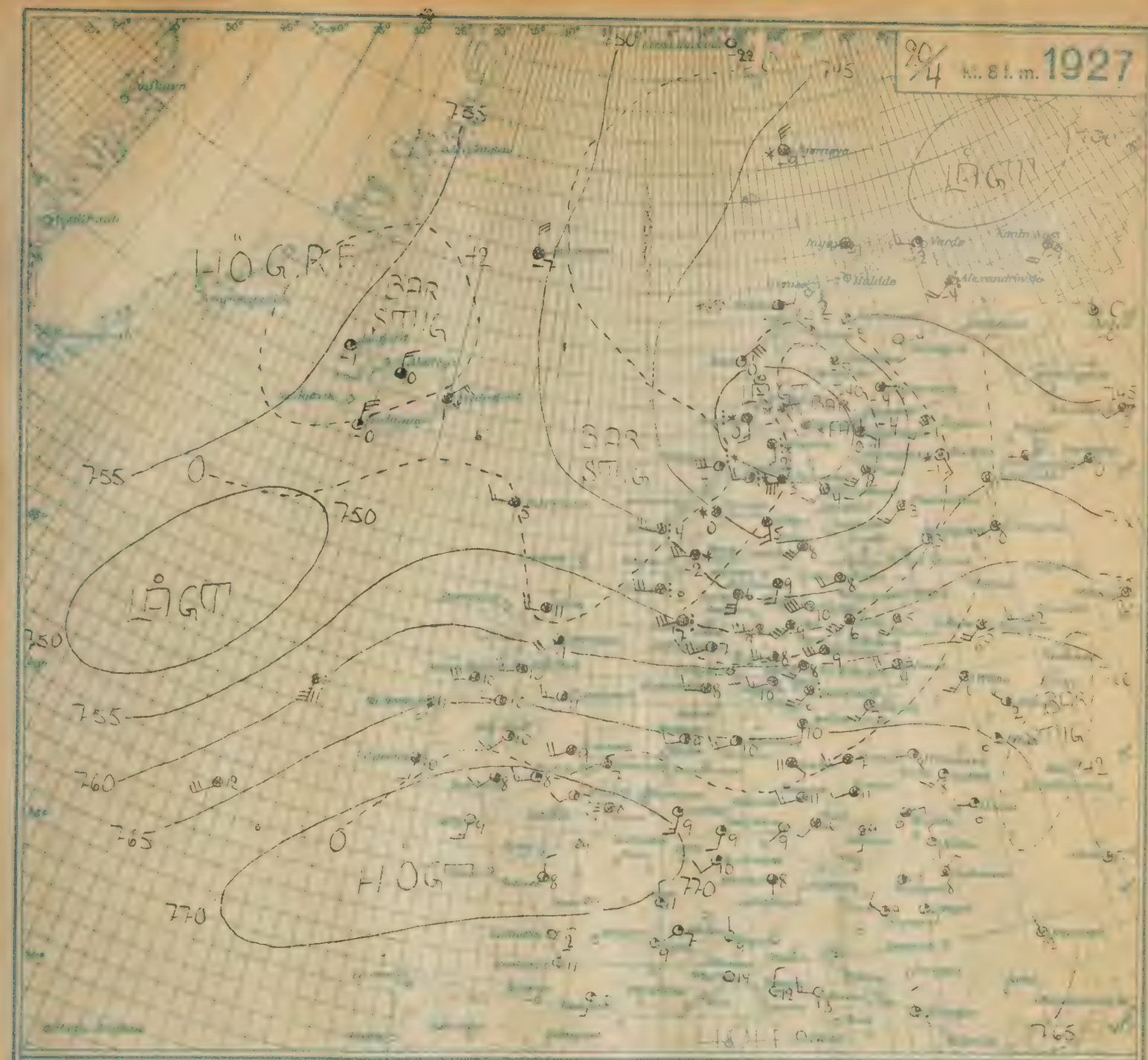


SAMMANFATTNING Om- dagen den 20 April 1926, kl. 8 f. m.: Ett väderscentrum befinner sig i dag på morgonen över mellersta Norrland med vidare in över inlandet i Norrbotten tämligen mim tempet av ett par dygn att efterföljas av ett annat mellet mn Sydost och om Island.

UTSIKTER Om- DAG MIDDAG TILL Om- DAG MIDDAG.

I Södra Götaland,

II Västkust- och Vänerlandskapen,

III Östra Svealand, nordöstra Götaland och Gotland,

IV Norrland och Bergslagen,

Västlig luft till hård vind med enstaka regnskurar under tämligen mycket växlande vind och tämligen stärkad vind men efterhand åter ordnat väder förhärskande mindre temperaturändringar

V Södra Norrlands kustland,

VI Norra Norrlands kustland,

VII Jämtland och Härjedalen,

VIII Norra Norrlands inland.

Övervägande sydvästlig luft till hård vind regnskurar eller mulet i största delen av landet snöfall någon gång i Norrland tämligen kallt väder, vid kusterna dock ej synnerligen kallt

STORMVARNING [illegible] gälland [illegible]

# VÄDERLEKSRAPPORT UTGIVEN AV STATENS METEOROLOGISK-HYDROGRAFISKA ANSTALT, STOCKHO

*Iakttagelser gjorda kl. 8 f. m. medeleuropeisk tid, därest ej annat särskilt angives.*

| Station: | Luft-tryck mm | Tendens mm | Vind Beaufort | Väder-lek | Temperatur i dag | Temperatur normal | Högsta Lägsta senaste dygnet | Rel. fukt. | Moln nedre | Moln övre | Väderl. sedan kl. 19 | Nederbördens början | Nederbördens slut | Nederbördens mängd i mm kl. 8—8 |
|---|---|---|---|---|---|---|---|---|---|---|---|---|---|---|
| Kvikkjokk | | | | | | | | | | | | | | |
| Haparanda | 37.8 | +1.0 | N 3 | NM | + 2 | + 1.1 | + 5 | 92 | | $As_8$ | | | | 1 |
| Boden | | | N 6 | NM | − 2 | | − 5 | | | $As_9$ | | | | |
| Stensele | 43.3 | 0 | NV 2 | K | − 6 | + 0.1 | − 9 | 75 | | | | | | 3 |
| Gäddede | 42.5 | | NNV 1 | KM | − 7 | + 0.2 | − 14 | 85 | $C_2$ | $C_3$ | K | 22 | 24 | 1 |
| Bjuröklubb | 38.9 | +1.0 | NNV 5 | M | − 4 | | | | | $N_{10}$ | ST | 22 | | 17 |
| Holmögadd | 39.8 | | N 4 | M | − 1.8 | | | | | $As_{10}$ | ST | 22 | × | 3 |
| Storlien | 43.2 | +1.0 | V 2 | NM | + 4 | + 0.5 | − 6 | 92 | $N_8$ | | B | 01 | | 8 |
| Östersund | 43.8 | +0.5 | V 1 | M | − 2 | + 1.0 | − 5 | 85 | $As_4$ | | KM | | | mgd. |
| Härnösand | 41.4 | 0 | N 1 | NK | + 1 | + 1.6 | | 85 | $C_3$ | | KM | | | 8 |
| Bremö | 42.1 | 0 | NNV 3 | KM | 0 | | | | | $As_1$ | KM | | | 0 |
| Sveg | 41.4 | | V 0 | M | 0 | + 2.3 | − 3 | 65 | $Sc_{10}$ | | KM | | | 0 |
| Bjuråker | 42.6 | | V 2 | NM | + 1 | | − 2 | 75 | $Sc_3$ | $As_6$ | KM | | | 0 |
| Sikea | 42.2 | +0.5 | − 0 | M | + 1 | + 0.4 | − 5 | 85 | $C_8$ | | K | | | 0.1 |
| Falun | 43.3 | +0.5 | N 4 | NK | + 3 | + 3.0 | − 2 | 55 | $C_1$ | | K | | | 0.3 |
| Knon | 44.7 | | S 5 | NK | + 4 | | − 5 | 45 | | $As_1$ | K | | | mgd. |
| Uppsala | 43.3 | −0.3 | NV 3 | KM | + 1 | + 3.8 | − 2 | 55 | $Sc_4$ | | K | 22 | 22 | 4 |
| Karlstad | 45.5 | 0 | NV 1 | K | + 4 | + 3.7 | 0 | 45 | | | K | | | mgd. |
| STHLM kl. 21 i går | 42.9 | | VNV 2 | NK | + 5.4 | + 3.1 | | | | | | | | |
| Stockholm | 43.4 | 0 | NV 2 | NK | + 2 | + 4.2 | 0 | 65 | | $As_1$ | K | | | 3 |
| Landsort | 44.8 | 0.0 | NV 2 | K | + 2.8 | | | | | | KM | 22 | 22 | 0.2 |
| Västerås | 43.9 | | NV 6 | NK | + 3 | | − 1 | 45 | | $Fi$ | KM | | | 1 |
| Örebro | 44.4 | | V 3 | K | + 4 | | − 1 | 55 | | | K | | | 1 |
| Karlsborg | 45.1 | 0 | VNV 5 | K | + 4 | | − 2 | 55 | | | KM | 22 | | 0.3 |
| Skara | 46.6 | | VNV 4 | K | + 4 | | − 1 | 55 | | | R | 22 | × | 1 |
| Vänersborg | 47.3 | | V 2 | NK | + 8 | | − 3 | 55 | | $As_1$ | R | × | × | 0.3 |
| Jönköping | 46.9 | 0 | NV 3 | K | + 5 | + 4.0 | − 4 | 65 | | | R | 22 | | 5 |
| Västervik | 45.0 | | VNV 5 | NK | + 6 | | − 5 | 45 | $Fi_1$ | $Cu$ | R | 21 | 24 | mgd. |
| Gamleborg | 47.4 | | NV 4 | NK | + 7 | + 5.7 | − 6 | 65 | $Fi_2$ | | R | 22 | × | 8 |
| Borås | | +0.2 | NV 3 | NK | | + 4.9 | | | | $Cu_3$ | R | 22 | × | mbd. |
| O. Sandön | 43.8 | 0.0 | | K | + 5.5 | | | | | | KM | 22 | 24 | 0.4 |
| Visby | 44.2 | −0.5 | VNV 3 | K | + 4 | + 4.5 | | 75 | | | K | | | 0 |
| Hoburg | 45.1 | | V 3 | NK | + 4.2 | | | | $N_2$ | | R | 22 | 07 | 6 |
| Ölands n. u. | 46.5 | −0.5 | NV 2 | NM | + 5 | | | | | $As_{Mf}$ | R | 01 | | 2 |
| Växjö | 46.9 | | VNV 5 | NK | + 6 | | − 4 | 75 | $Fi_2$ | | R | 22 | × | 8 |
| Halmstad | 48.4 | | NNV 3 | NM | + 7 | + 5.8 | − 6 | 85 | $N_8$ | | R | 22 | 07 | 14 |
| Kalmar | 46.1 | +1.0 | VNV 4 | NM | + 7 | | | 75 | $Sc_3$ | | R | × | | 1 |
| Karlshamn | 47.7 | −1.5 | NV 5 | NB | + 8 | + 5.8 | | 85 | $CN_6$ | $As_4$ | B | 03 | | 2 |
| Malmö | 51.1 | 0 | VNV 4 | NM | + 9 | | − 5 | 85 | $N_9$ | | B | × | | 1 |
| Ystad | 49.5 | −0.6 | NV 4 | M | + 8.9 | + 5.9 | | 85 | $CN_{10}$ | | R | 04 | 08 | 2 |

| Station: | Vind Beaufort | Väder-lek | Temperatur | Moln nedre | Moln övre | Väderl. sedan kl. 19 | Nederbördens början | Nederbördens slut | Nederbördens mängd i mm kl. 8—8 |
|---|---|---|---|---|---|---|---|---|---|
| Rönnskär | N 5 | M | + 4.0 | | $As_{10}$ | KM | × | × | |
| Sandarne | NV 2 | NK | + 3.0 | | $As_3$ | KM | | | |
| Utvalnäs | NV 3 | K | + 3.0 | | | K | | | |
| Örskär | N 5 | KM | + 0.8 | | $Ac_6$ | K | | | |
| Söderarm | NV 5 | NK | + 1.2 | $C_1$ | $As_2$ | KM | × | × | |
| Sandhamn | VNV 3 | NK | + 2.6 | | $As_1$ | KM | | | |
| Övr Gränsö | NV 5 | NK | + 5 | | $Ac_1$ | R | 22 | 02 | |
| Fårö | N 5 | NK | + 5.4 | $C_1$ | $As_1$ | R | 22 | 24 | |
| Härvik | NV 3 | NK | + 6.5 | $C_2$ | | KM | | | |
| Kapelludd. | VSV 2 | KM | + 5.8 | $Fi_2$ | $As_5$ | R | 02 | 07 | |
| Ölands s. u. | N 5 | NM | + 5.0 | $N_9$ | | M | 04 | 08 | |
| Utlängan | VNV 5 | NM | + 5.8 | $St_7$ | | R | 03 | 05 | |
| Simrishamn | VNV 8 | R | + 9.4 | $N_9$ | | R | 02 | 08 | |
| Östratorp | VNV 4 | M | + 8.2 | $N_{10}$ | | R | 24 | 04 | |
| Skanör | VNV 5 | M | + 8.5 | $CN_{10}$ | | M | 22 | × | mgd. |
| Hälsingborg | NV 6 | M | + 8.0 | $N_{10}$ | | R | × | × | |
| Kullen | NV 7 | M | + 6.1 | $N_{10}$ | | R | 21 | 07 | |
| Varberg | NV 3 | NK | + 7.0 | $Fi_3$ | | R | 22 | 04 | |
| Vinga | NV 5 | K | + 6.4 | | | R | 22 | 04 | |
| Klädesholm | VNV 4 | NK | + 6.2 | | $As_1$ | R | 22 | × | |
| Smögen | VNV 2 | NK | + 7.0 | | $As_2$ | R | | | |
| Tärnaby | − 0 | K | + 11 | | | K | | | |
| Junsele | N 1 | NK | + 3 | | $As_1$ | KM | | | |
| Kasa | NV 4 | NK | 0 | | $As_1$ | KM | | | mgd. |
| Mora | − 0 | NK | + 3 | | $As_1$ | K | | | |
| Malung | VNV 6 | NM | + 2 | $Cu_7$ | | KM | | | |
| Skillingmark | V 4 | NK | + 3 | $Fi_2$ | | KM | | | |
| Lule Ede | VNV 2 | K | + 6 | | | KM | 22 | 24 | |

## FARTYGSIAKTTAGELSER

| Fartygets namn | Tid | Lat. Nord. | Long. Greenw. | Lufttryck | Vind Beaufort | Väderlek | Moln nedre | Moln övre | Lufttemp. | Vattentemp. | Nederbördens början | Nederbördens slut | Sista 6 tim:s väderlek |
|---|---|---|---|---|---|---|---|---|---|---|---|---|---|
| | 02 | 43.7 | 40.1W | 767 | NV 4 | NM | $N_7$ | | +11 | +14 | | | KM |
| | 02 | 48.1 | 16.9W | 67 | SSV 4 | NM | $Sc_9$ | | +11 | +12 | | | M |
| | 02 | 43.9 | 43.0W | 63 | N 3 | NM | $Sc_9$ | | +9 | +15 | | | K |
| | 02 | 49.8 | 26.5W | 56.1 | SSV 2 | NM | $CN_9$ | | +10.0 | +10.6 | | | R |
| | 08 | 49.3 | 14.8W | 658 | S 2 | M | $Sc_{10}$ | | +11.7 | +12.2 | | | M |

| Station: | Hård vind och storm mellan 9 f. i går och 9 f. i dag, m per sek. eller Beaufort (Bf) | max m/sek |
|---|---|---|
| Seskarö | | |
| Rönnskär | | |
| Bjuröklubb | | |
| Holmögadd | | |
| Ulvöhamn | | |
| Bremö | | |
| Liljungfrun | sedan 4 e. VSV − V 7–8 Bf. | 16 12 |
| Marö | m.m. − 5 e. V–N 7–8 Bf. | 15 1 |
| Sandhamn | 2.15 e. − 6 e. V 7–11 Bf. | 26 5 |
| Landsort | Till 8 e. V–VSV 7–8 Bf. | 18 |
| Gotska Sandön | 10 f. − 4.30 e. NV 7 Bf. | 14 1 |
| Visby | | |
| Härvik | 2 e. − 10 e. V 7–8 Bf. | 16 |
| Spårö | Till 10.30 e. V–VNV 7–9 Bf. | 20 |
| Ölands norra udde | 11.30 f. − 11 e. V–NV 7–8 Bf. | 16 |
| „ södra „ | Till 6 f. VSV 7–10 Bf. | 22 |
| Utlängan | 2.15 e. − 1.30 f. V–VNV 7 Bf. | 14 4 |
| Simrishamn | Sedan m.d. SV–VNV 7–8 Bf. | 16 |
| Sandhammaren | | |
| Östratorp | | |
| Skanör | 7.30 e. − mm. V–VNV 7–8 Bf. | 15 |
| Malmö | Sedan 12.30 e. VSV–VNV 7–8 Bf. | 16 |
| Hälsingborg | Sedan 11.30 f. VSV–NV 7–9 Bf. | 17 |
| Torekov | 12.45 e. − mm. VSV–NV 7 Bf. | 13 |
| Morups Tånge | | |
| Vinga | Till 2.30 f. V–NV 7–9 Bf. | 19 |
| Klädesholmen | Till e.m. VSV 7–9 Bf. | 20 |
| Smögen | | |

| Station: | Tid | Marken | 200 ö. hav | 800 ö. hav | 1200 ö. hav | 1500 ö. hav | 2000 ö. hav | 3000 ö. hav | 4000 ö. hav | 5000 ö. hav | Anmärkningar |
|---|---|---|---|---|---|---|---|---|---|---|---|
| | | m/sek. | m/sek. | m/sek. | m/sek. | m/sek. | m/sek. | m/sek. | m/sek. | m/sek. | |
| Abisko 400 m ö. h. kl. | 09 | | | VNV 3 | NV 6 | | | | | | |
| Östersund 323 „ | „ 09 | | | | N 2 | | | | | | |
| Stockholm 62 „ | „ 08 | NV 6 | NV 5 | NV 6 | NV 5 | VNV 9 | NV 9 | NV 12 | VNV 10 | | |
| Malmslätt 115 „ | | | | | | | | | | | |
| Göteborg 10 „ | „ 07 | NV 6 | | NV 9 | VNV 11 | | NV 14 | VNV 23 | VNV 21 | | |
| Malmö 6 „ | „ 07 | VNV 8 | VNV 18 | NV 15 | | | | | | | |
| | | | | | | | | | | | |
| | | | | | | | | | | | |
| | | | | | | | | | | | |
| Malmslätt 115 „ | | temp. rel. fukt. | temp. rel. fukt. | temp. rel. fukt. | temp. rel. fukt. | temp. rel. fukt. | temp. rel. fukt. | temp. rel. fukt. | temp. rel. fukt. | temp. rel. fukt. | |

**FÖRKLARING TILL TABELLERNA:** *Lufttrycket* reducerat till havsytan, angives i mm kvicksilverpelare vid 0° och normaltyngd. *Tendens* = lufttrycksändring i mm under närmast förflutna tre timmar. Ökning betecknas med +, minskning med −. *Vindstyrkan* angives i Beauforts skala, där 0 betyder lugnt och

| Beaufort | m/sek. | | m/sek. | | m/sek. | | m/sek. | |
|---|---|---|---|---|---|---|---|---|
| 1 mkt svag vind | 1–2 | 4 frisk bris | 6–8 | 7 styv kuling | 12–14 | 10 storm | 20–24 | |
| 2 lätt bris | 2–4 | 5 styv bris | 8–10 | 8 hård kuling | 14–17 } kuling | 11 svår storm | 24–30 } storm | |
| 3 god bris | 4–6 | 6 frisk kuling | 10–12 | 9 halv storm | 17–20 | 12 orkan | över 30 | |

*Väderleken* betecknas med bokstäver sålunda:

| | | | |
|---|---|---|---|
| K = klart | M = mulet | D = disa el. solrök | |
| NK = nästan klart | R = regn | T = tjocka | |
| KM = halvklart | S = snö | Å = åska | |
| NM = nästan mulet | H = hagel | B = bvar skurar | |

Moln-former: C = Cumulus, Ci = Cirrus, N = Nimbus, F = Fracto, St = Stratus, A = Alto. Fördubbling anger, att fenomenet är stark. Understruket anger tillägg av.

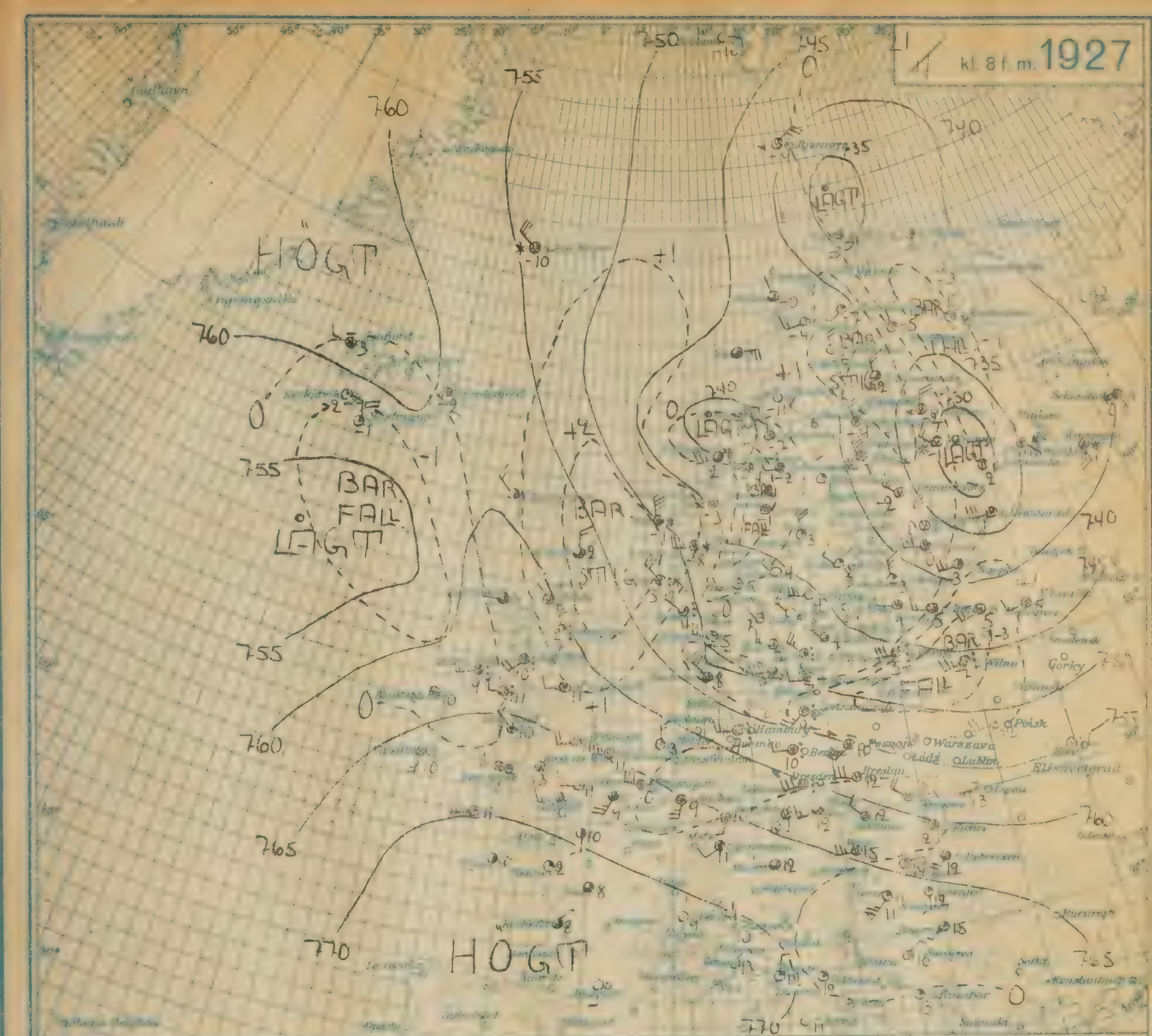


FÖRKLARING TILL KARTAN

grader i Celsiusskalan, ett kors ett grad. ○ = klart, ◔ = halvklart, ◑ = halvmulet, ● = mulet, ⊗ = dimma, ≡ = dis, ▲ = hagel, ∞ = snöfall, rök eller dis, ⛈ = åska. *Temperaturen* angives i hela grader Celsius.

**SAMMANFATTNING** Tors- dagen den 21 April. Över Skandinavien befinner sig ett högtryck som vilket sekundärt påverkar Norska inland och Ryssland utbreder sig ett lågtryck som vilket sekundärt påverkar Norge berörs under dagen söder sig i sydöstlig riktning över södra Sverige. En antikyklon hvarliggar över Frankrike.

**UTSIKTER** för- DAG MIDDAG TILL tre- DAG MIDDAG:

I Södra Götaland, Nordvästlig frisk till hård byig vind med regnskurar samt fallande temperatur.

II Västkust och Vänerlandskapen.
III Östra Svealand, nordöstra Götaland och Gotland,
IV Dalarne och Bergslagen.

} Nordvästlig måttlig byig vind emellanåt regnskurar i början eller i södra delarna av området stigande dagtemperatur.

V Södra Norrlands kustland,
VI Norra Norrlands kustland.
VII Jämtland och fjällbygderna,
VIII Norra Norrlands inland.

} Nordvästlig svag till måttlig vind tidvis tillfälliga regnskurar emellanåt klarare stigande dagtemperatur.

**STORMVARNING** för Ins [illegible] Nordvästlig byig kulingen kvar. 16 grad Ro



# VÄDERLEKSRAPPORT UTGIVEN AV STATENS METEOROLOGISK-HYDROGRAFISKA ANSTALT, STOCKHOLM

*Iakttagelser gälda kl. 8 f. m. medeleuropeisk tid, därest ej annat särskilt angives.*

| Station: | Lufttryck mm | Tendens | Vind Beaufort | Väderlek | Temperatur i dag | Temperatur normal | Temperatur lägsta sista natten | Rel. fukt. % | Moln nedre | Moln övre | Väderl. sedan kl. 19 | Nederbördens början: början | Nederbördens början: slut | Nederbördens början: mängd i mm kl. 8—8 |
|---|---|---|---|---|---|---|---|---|---|---|---|---|---|---|
| Haparanda | 744.7 | | - 0 | NM | + 2 | - 3.3 | - 5 | 75 | Ns | | S | * | * | 1 |
| Arvidsj. | 45.4 | -1.0 | VNV1 | S | - 2 | | - 4 | 65 | Ns | Li | SW | | | mgl. |
| Kiruna | 45.1 | +0.1 | NNW5 | NM | - 3 | | - 7 | 75 | Ss | Cis6 | W | K22 | >08 | 0.1 |
| Luleå | 46.1 | 0.0 | NV1 | S | - 3 | | - 4 | 85 | Ns | | S | | | 0 |
| Gällivare | 44.5 | +0.5 | VNV6 | NM | + 1 | - 1.4 | - 6 | 90 | Ns | Asas5 | W | | | 0 |
| Kvikkjokk | 46.2 | | NNW8 | NM | + 2 | - 1.3 | - 3 | 85 | N6 | Ci2 | NW | | | 0 |
| Haparanda | 43.8 | +0.5 | NV3 | M | + 1 | - 0.9 | - 4 | 92 | Sc10 | | NW | | | 0 |
| | | | V 6 | NM | + 1 | | - 3 | | | Asq | NW | | | 0 |
| Boden | | | | | | | | | | | | | | |
| Haparanda | 49.0 | 0 | NV2 | K | - 4 | + 0.1 | - 12 | 45 | | | K | | | 0 |
| Gäddede | 51.8 | | N 1 | NM | + 3 | + 0.5 | - 16 | 85 | Cs3 | Ci4 | NW | | | 0 |
| Bjuröklubb | 46.7 | 0 | NV3 | NK | - 1 | | | | | Ci1 | NW | | | 0 |
| Holmögadd | 48.2 | | NV3 | KM | + 0.4 | | | | | Cis4 | K | | | 0 |
| Storlien | 53.5 | -1.0 | VNV2 | NK | - 5 | - 0.4 | - 6 | 85 | | Ac2 | S | K22 | | 0 |
| Östersund | 52.6 | 0 | VNV3 | NK | - 2 | + 1.2 | - 5 | 85 | Sc2 | Cis1 | NW | | | 0.2 |
| Härnösand | 50.4 | +0.5 | V 1 | NK | + 4 | + 1.7 | | | | Ci2 | NW | | | 0 |
| Bremö | 51.5 | 0 | NV3 | NK | + 1 | | | | | Cis1 | NW | | | 0 |
| Hyo | 51.4 | | V 1 | NM | - 1 | + 2.5 | - 5 | 65 | Sc8 | | NW | | | 0.2 |
| Bjuråker | 52.1 | | N 1 | NK | + 2 | | - 3 | 65 | | Cis1 | NW | | | 0 |
| Särna | 52.1 | -0.5 | - 0 | KM | - 4 | + 0.7 | - 10 | 85 | Cs3 | Ci1 | K | K22 | | 0.1 |
| Falun | 53.8 | +0.5 | NW6 | NK | + 1 | + 3.2 | - 2 | 55 | | Ci1 | K | | | mgl. |
| Knon | 53.6 | | SO3 | NK | + 3 | | - 5 | 55 | | Cis1 | NW | | | mgl. |
| Uppsala | 53.1 | +0.1 | NV1 | KM | + 3 | + 4.0 | - 3 | 45 | | Cas5 | K | | | mgl. |
| Karlstad | 54.2 | -0.5 | V 1 | KM | + 2 | + 3.9 | - 1 | 55 | | Cas5 | NW | | | 0 |
| STHLM kl. 21 i går | 48.5 | | VSV1 | K | + 1.2 | + 3.3 | | | | | | | | |
| Stockholm | 53.3 | +0.5 | VNV1 | NK | + 3 | + 4.4 | - 1 | 85 | | Ci2 | K | | | mgl. |
| Landsort | 54.9 | +0.6 | NV2 | NM | + 2.5 | | | | | Cis7 | NW | | | 0 |
| Västerås | 53.5 | | NW3 | NM | + 3 | | - 1 | 55 | | Ac7 | K | | | 0 |
| Örebro | 54.0 | | V 3 | K | + 3 | | - 1 | 55 | | | K | | | 0.2 |
| Linköping | 54.5 | +0.5 | V 1 | K | + 2 | | - 1 | 65 | | Cas10 | K | | | mgl. |
| Skara | 54.9 | | SSW1 | NM | + 3 | | - 2 | 55 | | Cis9 | NW | | | 0 |
| Vänersborg | 54.7 | | V 2 | M | + 3 | | + 1 | 65 | Sc10 | | NW | | | 1 |
| Jönköping | 55.8 | -0.5 | SV3 | M | + 3 | + 4.1 | 0 | 55 | Sc10 | | NW | | | 0 |
| Västervik | 55.3 | | V 4 | M | + 4 | | 0 | 55 | | Cas10 | NW | | | 1 |
| Göteborg | 55.5 | | NV5 | S | + 4 | + 5.8 | + 2 | 65 | N10 | | NW | 07 | >08 | mgl. |
| Marstrand | | -0.3 | SSV1 | NM | | + 5.2 | | | | Cas8 | NW | | | 0 |
| Ö. Barkarö | 54.3 | +0.5 | V 2 | NK | + 5.0 | | | | | Cis2 | NW | | | 0 |
| Visby | 55.0 | +1.0 | VNV3 | NM | + 3 | + 4.7 | | 75 | | Ac7 | M | | | 0 |
| Varberg | 56.2 | | VNV4 | NK | + 2.8 | | | | | Cis2 | NW | | | 1 |
| Skanör n. f. | 56.0 | +0.5 | V 3 | M | + 3 | | | | | Cas10 | NW | | | 3 |
| Ystad | 56.9 | | VSV3 | M | + 3 | | - 1 | 75 | | Cas10 | NW | | | 0 |
| Halmstad | 56.5 | | VNV4 | R | + 3 | + 6.0 | + 2 | 85 | N10 | | R | 07 | >08 | 0.1 |
| Kalmar | 56.4 | +1.0 | VNV3 | NM | + 4 | | | 55 | | Cas5 | NW | | | 0 |
| Karlshamn | 57.9 | +0.5 | VSV2 | M | + 4 | + 6.0 | | 65 | Sc10 | | K | | | 0.2 |
| Malmö | 59.1 | -0.5 | SV5 | R | + 3 | | + 2 | 92 | N10 | | M | 07 | | 0.3 |
| Ystad | 58.2 | -0.6 | V 3 | M | + 4.5 | + 6.1 | | 75 | N3 | Cas7 | NW | | | 0 |

| Station: | Vind Beaufort | Väderlek | Temperatur | Moln nedre | Moln övre | Väderl. sedan kl. 19 | Nederbördens början: början | Nederbördens början: slut | Nederbördens början: mängd i mm kl. 8 |
|---|---|---|---|---|---|---|---|---|---|
| Rönnskär | NW3 | NK | + 2.0 | | Ci1 | K | | | 0 |
| Sandarne | V 1 | K | + 3.0 | | | K | | | |
| Utvalnäs | VSV2 | KM | + 3.6 | | Ci4 | KM | | | mgl. |
| Örskär | NW3 | NK | + 0.8 | | Ac2 | K | | | 0 |
| Söderarm | NW4 | NK | + 0.8 | | Cis1 | K | | | 0 |
| Sandhamn | NW2 | NK | + 3.0 | | Ci2 | KM | | | |
| Övr. Gränsö | NW5 | KM | + 3 | | Cas10 | K | | | 1 |
| Fårö | N 5 | KM | + 5.2 | | Cis5 | KM | K22 | 22 | 0.2 |
| Hoburgen | NW2 | NM | + 3.6 | | Cis7 | S | * | * | mgl. |
| Kapelludd. | V 3 | KM | + 4.2 | | Cis9 | KM | | | 0 |
| Ölands s. u. | V 4 | M | + 3.2 | | Cis10 | KM | | | 0 |
| Utlängan | V 4 | KM | + 3.5 | Sc6 | | KM | | | 0 |
| Simrishamn | V 3 | NM | + 4.8 | | Cas8 | KM | | | mgl. |
| Ostratorp | V 2 | R | + 3.0 | N10 | | KM | 07 | >08 | mgl. |
| Skanör | SW2 | R | + 3.7 | N10 | | KM | * | >08 | mgl. |
| Hälsingborg | SW3 | M | + 4.0 | N10 | | R | * | * | 0.2 |
| Kullen | SW3 | R | + 3.2 | N10 | | M | 07 | >08 | 0.2 |
| Varberg | WSW3 | R | + 2.0 | N10 | | M | 06 | >08 | mgl. |
| Vinga | WSW3 | S | + 1.4 | N10 | | S | 05 | >08 | 0 |
| Klädesholmen | SW3 | S | + 2.2 | N10 | | KM | 07 | >08 | mgl. |
| Smögen | WSW2 | NM | + 6.0 | N7 | | K | 06 | >08 | mgl. |
| Tärnaby | O 5 | K | - 8 | | | K | | | 0 |
| Junsele | NW1 | K | - 2 | | | K | | | 0 |
| Kasa | NW4 | K | + 3 | | | K | | | 0 |
| Mora | N 1 | K | 0 | | | K | | | 1 |
| Malung | N 0 | NK | + 1 | | Asq | KM | | | 0 |
| Skillingmark | SSO2 | KM | 0 | | Asq6 | KM | | | 0 |
| Lilla Edet | S 1 | M | + 2 | Sc10 | | KM | | | 0 |

## FARTYGSIAKTTAGELSER

| Fartygets namn | Pos. | Kurs | Fart | Lufttryck | Vind Beaufort | Väder | Moln | Luft-temp. | Vatten-temp. | Nederbörds höjden | Nederbörds slut | Sista 6 tim:s väderlek |
|---|---|---|---|---|---|---|---|---|---|---|---|---|
| | 02 | 45°9 | 32.2W | 76.9 | N 3 | NK | | +10 | +13 | | | B |
| | 02 | 58°5 | 21W | 48.6 | SSW5 | R | N10 | +9.2 | + 7.6 | 21 | >08 | R |
| | 02 | 52°5 | 31°2W | 62.1 | NW6 | M | Sc10 | +6.6 | + 8.0 | | | M |
| | 08 | 47°2 | 7°2W | 65.1 | NW3 | KM | Sc6 | +9.5 | +10.6 | | | KM |
| | 08 | 45°8 | 35°1W | 66.6 | NW4 | R | Cu7 | +10.0 | +12.2 | | | R |
| | 08 | 48°8 | 19°5W | 59.1 | NW4 | M | Sc10 | +12.8 | +12.2 | | | M |
| | 08 | 49°2 | 26°8W | 64.3 | N 3 | KM | Cu8 | + 8.4 | +11.1 | | | K |

| Station: | Inåd vind och storm m e l än 9 t. i går och 9 t. i dag, m cer sek. e er Beaufort (Bf) | Mängd i mm nederbörd | Den högsta vindhas |
|---|---|---|---|
| Sesskarö | | | |
| Rönnskär | | | |
| Bjuröklubb | | | |
| Holmögadd | | | |
| Ulvöhamn | | | |
| Bremö | | | |
| Lilljungfrun | | | |
| Marö | | | |
| Sandhamn | | | |
| Landsort | | | |
| Gotska Sandön | | | |
| Visby | | | |
| Härvik | | | |
| Spårö | 11 f.-7e. NV 7 Bf. | 22 | 6.5e |
| Ölands norra udde | 2e.-4f. VSV-NV 7-9 Bf. | 18 | 10e |
| „ södra | 2.5e.-8e. V-NV 7-8 Bf. | 15 | 4e |
| Utlängan | Till 8e. VNV-NV 7-10 Bf. | 22 | 4e |
| Simrishamn | Till 9e. VSV 7-10 Bf. | 22 | 3e |
| Sandhammaren | 9.5 f.-m.m. NV 7-10 Bf. | 21 | N10e |
| Östratorp | 10 f.-m.m. VSV 7-10 Bf. | 22 | 5e |
| Skanör | Till 2 f. VSV-NV 7-10 Bf. | 22 | 5e |
| Malmö | Till m.m. NV 7-10 Bf. | 22 | 330 |
| Hälsingborg | 11 f.-mn. VNV-NNV 7-8 Bf. | 17 | 315 |
| Torekov | 12-30e.-9e. VNV-NV 7-8 Bf. | 17 | 4e |
| Morups Tånge | 10 f.-10e. NV-NNV 7-8 Bf. | 18 | 3e |
| Vinga | Till 7e. V-VNV 7-10 Bf. | 21 | 3e |
| Klädesholmen | Till 5e NV 7-8 Bf. | 17 | 3e |
| Smögen | | | |

| Station | Marken | 500 ö. hav. | 1000 ö. hav. | 1500 ö. hav. | 2000 ö. hav. | 3000 ö. hav. | 4000 ö. hav. | 5000 ö. hav. | Anmärkningar |
|---|---|---|---|---|---|---|---|---|---|
| | | m/sek. | m/sek. | m/sek. | m/sek. | m/sek. | m/sek. | m/sek. | |
| Abisko 400 m ö. h. kl. | | | | | | | | | |
| Östersund 323 „ | 09 | NV 1 | | | | | | | |
| Stockholm 62 „ | | | | | | | | | |
| Malmslätt 115 „ | 07 SV 6 | VSV 5 | | | | | | | |
| Ööteborg 10 „ | | | | | | | | | |
| Malmö 6 „ | | | | | | | | | |
| | | | | | | | | | |
| | | | | | | | | | |
|

kl. 8 1 m. 1927

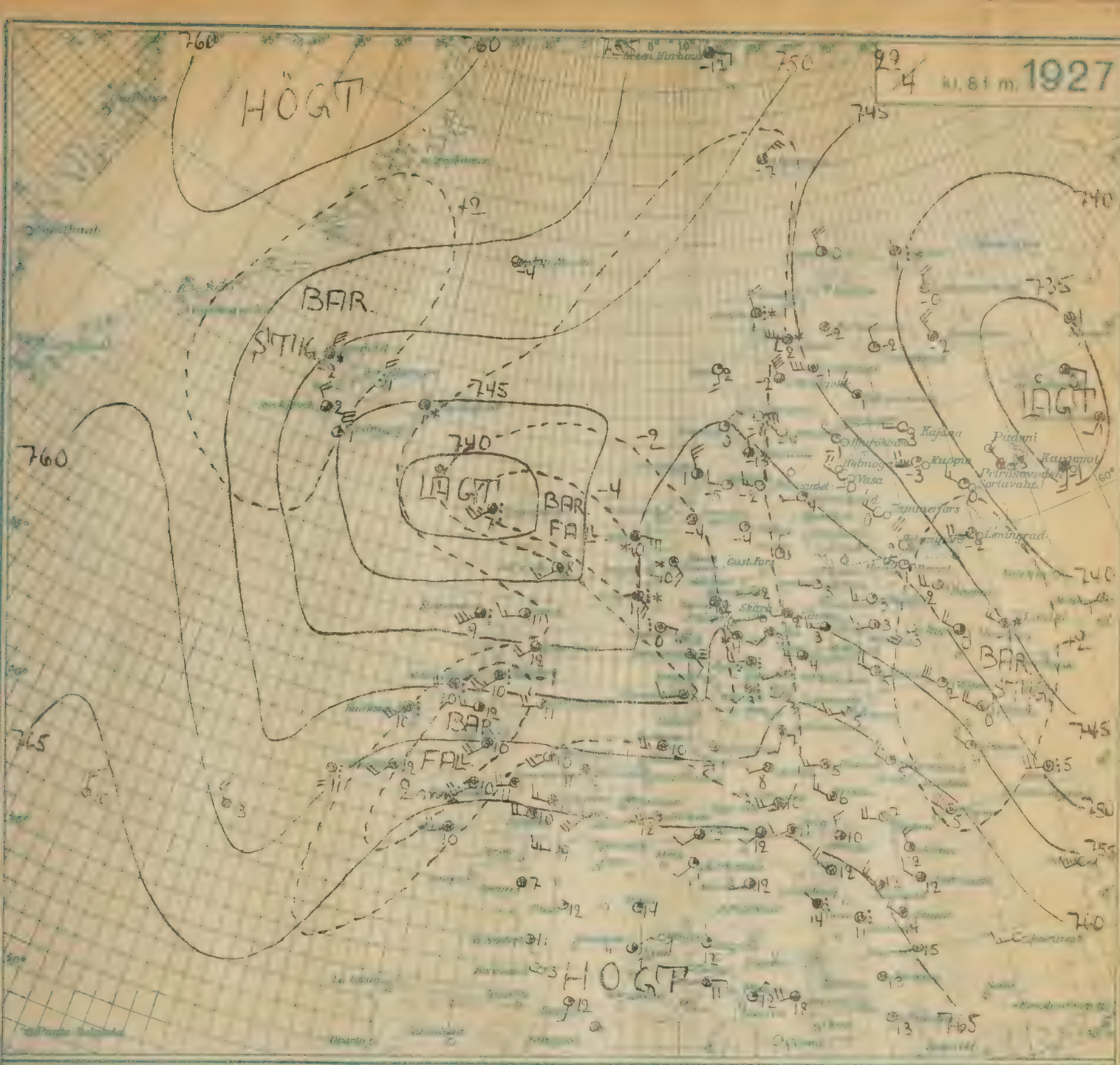


FÖRKLARING TILL KARTAN

○ ◔ ◑ ◕ ● = st, ⋮ = regn, ✳ = snö, ▲ = hagel, ≡ = dimma, ∞ = sol-

SAMMANFATTNING Hela dagen den 22 April till 23 April vädercentrum över Sverige med tendens, mot mellersta Skandinavien; det kommer sannolikt att åtföljas av sekundära väder med något sydligare bana.

UTSIKTER DAG MIDDAG TILL DAG MIDDAG

I Södra Götaland,
II Västkust- och Vänerlandskapen, } Först sydvästlig måttlig vind senare sydvästlig tilltagande till hård. Övervägande mulet samt duggregn tidvis ökande med kustnär. Småningom stigande temperatur.

III Östra Svealand, nordöstra Götaland och Gotland,
IV Dalarne och Bergslagen,
V Södra Norrlands kustland, } Tilltagande sydvästlig vind småningom hård. Mulet eller dimmande väder mot natten och en del nederbörd. Jämna stigande temperatur.

VI Norra Norrlands kustland,
VII Jämtland och Härjedalen,
VIII Norra Norrlands inland, } Nordvästlig avtagande vind efterhand övervägande sydvästlig måttlig vind. Växlande molnighet samt i huvudsak oförändrad temperatur

STORMVARNING

# VÄDERLEKSRAPPORT UTGIVEN AV STATENS METEOROLOGISK-HYDROGRAFISKA ANSTALT, STOCKHOLM

*Iakttagelser gjorda kl. 8 f. m. medeleuropeisk tid, därest ej annat särskilt angives.*

| Station: | Luft-tryck mm | Tendens mm | Vind Beaufort | Väder-lek | Temperatur i dag | Temperatur normal | Temperatur lägsta sista natten | Moln % | Moln nedre | Moln övre | Väder sedan kl. 19 | Nederbördens mängd mm kl. 8–8 |
|---|---|---|---|---|---|---|---|---|---|---|---|---|
| Karesuando | 743.5 | | – 0 | NK | – 8 | – 3.1 | – 16 | 75 | | | K | 0.1 |
| Abisko | 43.6 | -0.5 | SSO1 | KM | – 8 | | – 11 | 65 | | | KM | 0.1 |
| [illegible] | 43.0 | -0.6 | NNV2 | NK | – 6 | | – 15 | 65 | | | K | 0.1 |
| Inova | 42.8 | -1.0 | SO1 | NM | – 6 | | – 10 | 92 | | | K | mgd. |
| [illegible] | 42.3 | -0.5 | – 0 | NM | – 1 | – 1.2 | – 8 | 85 | | | KM | 0 |
| Kvikkjokk | 41.7 | | OSO4 | M | – 5 | – 1.1 | – 8 | 92 | N10 | | KM | 0 |
| Haparanda | 42.3 | -0.5 | – 0 | K | – 3 | – 0.7 | – 8 | 85 | | | K | 0.1 |
| Boden | | | 0 1 | M | + 1.0 | | – 4 | | Sc10 | | KM | 0 |
| Stensele | 40.0 | -1.0 | 0 1 | NM | – 3 | + 0.3 | – 9 | 85 | | | KM | 0 |
| Gäddede | 36.3 | | S 3 | S | – 2 | + 0.7 | – 9 | 92 | N6 | | SK | 0 |
| Bjuröklubb | 41.6 | -0.5 | 0 1 | NM | – 1 | | | | | | | 0 |
| Holmögadd | 41.0 | | 0 3 | M | – 0.6 | | | | | | | 0 |
| Storlien | 36.3 | -1.5 | OS01 | M | – 3 | – 0.2 | – 6 | 92 | N10 | | K22 | 0 |
| Östersund | 38.2 | -1.0 | 0 2 | S | – 1 | + 1.4 | – 3 | 85 | N10 | | K22 | 1 |
| Härnösand | 39.9 | -1.5 | OSO2 | S | + 1 | + 1.9 | – 5 | 97 | N10 | | K | 2 |
| Bremö | 37.5 | -1.0 | SO2 | NS | + 1 | | | | N10 | | K22 | 1 |
| Sveg | 34.3 | | 0 1 | M | 0 | + 2.5 | – 2 | 85 | Sc10 | | | 0.1 |
| Bjuråker | 36.4 | | 0 2 | NS | + 1 | | – 1 | 85 | N10 | | K22 >08 | 1 |
| Särna | 33.7 | -1.0 | – 0 | S | 0 | + 0.9 | – 4 | 92 | N10 | | K | 2 |
| Falun | 35.1 | -3.0 | OS01 | NM | + 2 | + 3.4 | + 1 | 85 | Sc9 | | K | 1 |
| Knon | 34.9 | | OS01 | K | + 3 | | + 1 | 85 | N10 | | K22 >08 | 1 |
| Uppsala | 35.0 | -2.7 | SO1 | K | + 2 | + 4.2 | 0 | 97 | N10 | | 02 >08 | 3 |
| Karlstad | 35.2 | -3.0 | SV1 | M | + 6 | + 4.1 | + 2 | 92 | N10 | | K | 3 |
| STHLM kl. 21 i går | 46.2 | | SSV1 | KS | + 2.0 | + 3.4 | | | | | | |
| [illegible] | 35.3 | -3.0 | SSV1 | K | + 7 | + 4.6 | + 1 | 92 | N10 | | K22 | 3 |
| Landsort | 37.1 | -3.2 | SSW4 | K | + 5.0 | | | | N10 | | K22 >08 | 2 |
| [illegible] | 35.5 | | N1 | K | + 3 | | + 2 | 92 | N10 | | K22 >08 | 8 |
| Örebro | 35.3 | | S 1 | K | + 5 | | + 1 | 97 | N10 | | K22 >08 | 12 |
| [illegible] | 36.1 | -3.0 | VSV6 | K | + 7 | | + 2 | 85 | SCNSW | | K22 | 6 |
| [illegible] | 36.0 | | SSW5 | M | + 6 | | + 5 | 92 | N10 | | 22 07 | 8 |
| Vänersborg | 35.9 | | SSW4 | M | + 7 | | + 3 | 85 | N10 | | K | 8 |
| Jönköping | 38.0 | -1.5 | SW4 | M | + 7 | + 4.3 | + 6 | 92 | N10 | | K22 | 7 |
| Västervik | 37.3 | | SW6 | NK | + 9 | | + 3 | 85 | N1 | Ac1 | K22 07 | 2 |
| Göteborg | 36.9 | | SW6 | K | + 7 | + 6.0 | + 6 | 85 | N10 | | K22 >08 | 15 |
| [illegible] | | -1.1 | SW5 | K | | + 5.4 | | | N10 | | K22 >08 | mkd. |
| G. Sandön | 37.2 | -3.0 | SW5 | K | + 5.0 | | | | K | K | K22 >08 | 4 |
| Visby | 37.8 | -3.5 | SW5 | M | + 7 | + 4.8 | | 97 | N10 | | K22 | 6 |
| Hoburg | 40.1 | | VSW7 | T | + 4.4 | | | | FS10 | | K22 >08 | 5 |
| Ölands n. u. | 40.1 | -2.0 | SW5 | NM | + 9 | | | | | As8 | KM | 0 |
| [illegible] | 39.8 | | VSW4 | NM | + 8 | | + 3 | 85 | FSC9 | | K22 08 | 14 |
| Halmstad | 40.1 | | W5 | M | + 8 | + 6.2 | + 6 | 85 | N10 | | K22 06 | 15 |
| [illegible] | 39.9 | -2.0 | SW7 | K | + 8 | | | 85 | M8 | As2 | K | 4 |
| Karlshamn | 42.4 | -1.5 | VSW3 | KB | + 8 | + 6.1 | | 92 | N10 | | 05 | 7 |
| Malmö | 43.2 | -2.5 | SW4 | M | + 8 | | + 8 | 85 | N7 | As3 | 03 | 3 |
| Ystad | 44.3 | -2.3 | VSW7 | K | + 7.0 | + 6.3 | | 97 | N6 | As4 | 07 >08 | 3 |

| Station: | Vind Beaufort | Väder-lek | Temperatur | Moln nedre | Moln övre | Väder sedan kl. 19 | Nederbörd början | Nederbörd slut | Nederbörd mängd mm kl. |
|---|---|---|---|---|---|---|---|---|---|
| Rönnskär | 0 1 | VM | + 2.0 | N3 | As5 | VM | | | 0 |
| Sandarne | SSO2 | KS | + 1.0 | N10 | | S | * | >08 | mkt. |
| Utvalnäs | SO2 | M | + 3.0 | FS10 | | S | 06 | 08 | mkt. |
| Örskär | SO1 | M | + 3.6 | | As10 | M | | | 6 |
| Söderarm | S 3 | K | + 2.8 | * | * | KM | * | * | 1 |
| Sandhamn | SSW2 | K | + 3.6 | N10 | | K | * | >08 | mkt. |
| Övre Gränsö | V 5 | KM | + 8 | CN4 | | K | K22 | 08 | 2 |
| Fårö | SW4 | K | + 5.8 | N8 | As2 | K | K22 | >08 | 3 |
| Häryk | VSW4 | K | + 7.0 | S10 | | K | | | mkt. |
| Kapelludd. | SW5 | K | + 8.3 | N10 | | K | K22 | >08 | 2 |
| Ölands s. u. | SW10 | M | + 5.2 | S10 | | K | K22 | 08 | 4 |
| Utlängan | SW8 | K | + 5.4 | N10 | | K | 04 | >08 | 1 |
| Simrishamn | SW6 | K | + 7.4 | N10 | | K | 24 | >08 | 6 |
| Ostratorp | VSW4 | K | + 7.0 | N10 | | K | | | 2 |
| Skanör | VSW5 | K | + 7.9 | N9 | | K | * | >08 | mkt. |
| Hälsingborg | SW4 | K | + 8.2 | Sc10 | | K | * | * | 5 |
| Kullen | SW6 | K | + 6.3 | N10 | | K | K22 | 06 | 6 |
| Varberg | SW6 | NK | + 7.0 | N7 | | K | K22 | 04 | mkt. |
| Vinga | SW6 | K | + 7.0 | N10 | | K | 22 | >08 | |
| Klädesholm. | VSW6 | K | + 6.6 | N10 | | K | K22 | >08 | |
| Smögen | VSW6 | K | + 7.0 | N9 | | K | K22 | >08 | 6 |
| Tärnaby | S6 | M | – 2 | * | As9 | K | | | 0 |
| Junsele | 0 1 | M | + 1 | N10 | | K | 05 | >08 | 1 |
| Kasa | SO1 | KS | 0 | N10 | | S | 03 | >08 | 1 |
| Mora | – 0 | KM | + 3 | N3 | As3 | KM | | | 0 |
| Malung | S 0 | KM | + 2 | Sc3 | As6 | K | | | 0 |
| Skellingmark | SW4 | M | + 4 | N10 | | K | K22 | * | 7 |
| Lilla Edet | SSW2 | K | + 6 | N9 | * | K | K22 | >08 | 1 |

| Station: | Hård vind och storm mellan 9 f. i går och 9 f. i dag, m per sek. eller Beaufort (Bf). | Datum | Tid för vind |
|---|---|---|---|
| Seskarö | | | |
| Rönnskär | | | |
| Bjuröklubb | | | |
| Holmögadd | | | |
| Ulvöhamn | | | |
| Bremö | | | |
| Lilljungfrun | | | |
| Marö | | | |
| Sandhamn | | | |
| Landsort | | | |
| Gotska Sandön | | | |
| Visby | | | |
| Härvik | | | |
| Spårö | | | |
| Ölands norra udde | ledan 9e. VSV-SW7-10Bf. | 22 | 8 |
| " södra | ledan 2.30 f. SW7-8 Bf. | 17 | 8 |
| Utlängan | | | |
| Simrishamn | | | |
| Sandhammaren | | | |
| Östratorp | | | |
| Skanör | | | |
| Malmö | 4.30 e.– 5 f. hvig SW7 Bf. | 13 | 5 |
| Hälsingborg | | | |
| Torekov | 10e.– m.m. SW7 Bf. | 12 | |
| Morups Tånge | | | |
| Vinga | | | |
| Klädesholmen | | | |
| Smögen | | | |

## FARTYGSIAKTTAGELSER

| Fartygets namn | Tid | Lat. Nord. | Long. Greenw. | Luft-tryck | Vind Beaufort | Väder-lek | Moln nedre | Moln övre | Luft-temp. | Vatten-temp. | Nederbörds början | Nederbörds slut | Sista 6 timm. väderlek |
|---|---|---|---|---|---|---|---|---|---|---|---|---|---|
| | 02 | 58.3 | 11.2W | 751.6 | N 8 | R | As9 | | +6.8 | +7.0 | 23 | >02 | B |
| | 02 | 55.6 | 21.5W | 658 | NNV3 | VM | Sc8 | | +8.5 | +9.3 | | | VM |
| | 02 | 47.8 | 23.7W | 71 | N 0 3 | M | C10 | | +12 | +13 | | | M |
| | 02 | 49.3 | 11.3W | 64 | NW 6 | VM | CN6 | | +12 | +12 | | | B |
| | 08 | 48.4 | 26.6W | 67.3 | ONO 4 | VK | Sc2 | | +10.6 | +12.2 | | | M |
| | 08 | 50.3 | 16.8W | 68.1 | N 4 | M | S10 | | +10.0 | +10.0 | | | VM |
| | 08 | 47.7 | 30.3W | 65.1 | ONO 5 | M | Sc10 | | +11.1 | +13.4 | | | K |

| Stationer | Tid | Morsen | 200 m ö. hav. | 300 m ö. hav. | 1000 m ö. hav. | 1500 m ö. hav. | 2000 m ö. hav. | 3000 m ö. hav. | 4000 m ö. hav. | 5000 m ö. hav. | Anmärkningar |
|---|---|---|---|---|---|---|---|---|---|---|---|
| | | | | | | | | | m/sek. | m/sek. | |
| Abisko 400 m ö. h. kl. | 10 | | | | SO 1 | | 0 4 | NW 2 | W 3 | NW 7 | |
| Östersund 323 " " | 09 | | | SO 5 | | | | | | | |
| Stockholm 62 " " | 08 | S 5 | S 5 | VSW11 | | | | | | | |
| Malmö 115 " " | | | | | | | | | | | |
| Göteborg 10 " " | | | | | | | | | | | |
| Malmö 6 " " | | | | | | | | | | | |
| Malmslätt 115 " " | | | | | | | | | | | |

**FÖRKLARING TILL TABELLERNA:** *Lufttrycket* reduceras till havsytan, ängives i mm kvicksilverpelare vid 0° och normaltyngd. *Tendens* = lufttrycksändring i mm under närmast förflutna tre timmar. Ökning betecknas med +, minskning med –. *Vindstyrkan* angives i Beauforts skala, där 0 betyder lugnt och

| Beaufort | m/sek. | | m/sek. | | m/sek. | |
|---|---|---|---|---|---|---|
| 2 lätt bris | 2–4 | 5 styv bris | 8–10 | 8 hård kuling | 14–17 | kuling |
| 3 god bris | 4–6 | 6 frisk kuling | 10–12 | 9 halv storm | 17–20 | |
| | | | | 11 svår storm | 24–30 | storm |
| | | | | 12 orkan | över 30 | |

*Väderleken* betecknas med bokstäver sålunda:

| | | | | | |
|---|---|---|---|---|---|
| K = klart | M = mulet | D = dusa el. solrök |
| NK = nästan klart | R = regn | T = tjocka |
| KM = mest mulet | S = snö | Å = åska |
| NM = nästan mulet | H = hagel | B = dimma |

Molnformer: C = Cumulus, Cl = Cirrus, N = Nimbus, F = Fracto, St = Stratus, A = Alto. Fördubbling anger, att fenomenet är starkt.

Eftermiddagsobs. mellan kl. 2 och 4 anges i tillägg av 12.

**FÖRKLARING TILL KARTAN:** De *heldragna linjerna* (isobarer) gå genom orter med samma lufttryck, reducerat till havsytan; de *streckade linjerna* (isallobarer) sammanbinda orter med ..... grader i Beaufortskalan, ett kort *en* grad. ○ = klart, ◔ = nästan klart, ◑ = halvklart, ◕ = nästan mulet, ● = mulet, ⋮ = regn, ✳ = snö, ▲ = hagel, ≡ = dimma, ∞ = solrök eller disa, ≷ = åska. *Temperaturen* angives i hela grader Celsius.

SAMMANFATTNING Kor- dagen den 23 April 1928, kl. 8 f. m.: Ett djupt och nästan tåglyckt med centrum över södra Norge rör sig i östlig riktning över mellersta Sverige mot högsta viken där det admolitet från Ham under söndagen. En antikyklon sydväst om Brittiska öarna förskjutes sakta åt nordost.

UTSIKTER kor- DAG MIDDAG TILL kl. 8 f. m. DAG MIDDAG:

I Södra Götaland, } Frisk till hård vind först västlig senare nordvästlig med
II Västkust och Västgötaskapen, } växlande molnighet och regnskurar. Efterhand något svalare.

III Östra Svealand, norrcoasta Götaland och Gotland, } Först svag till måttlig vind av växlande riktning efterhand nordvästlig frisk hög vind. Huvudsakligen uppehållsväder i dag och i natt, under söndagen mera ihållande regn. Efterhand temperaturen oförändrad något högre.

IV Dalarna och Bergslagen, } Måttlig vind mellan nordost och nordväst. Mestadels växlande molnighet. Efterhand något högre temperatur.

V Södra Norrlands kustland, } Måttlig till måttlig vind växlande riktning. Mestadels växlande molnighet. Efterhand något högre temperatur.

VI Norra Norrlands kustland, } Måttlig vind mellan nordost och nordväst. Mestadels växlande molnighet. Efterhand något högre temperatur.

VII Jämtland och Härjedalen, } Måttlig vind mellan nordost och nordväst. Mestadels växlande molnighet. Efterhand något högre temperatur.

VIII Norra Norrlands inland, } " " " "

STORMVARNING kl. 11.5 f. m., gällande 3 e. m.—8 f. m.: [illegible]

# VÄDERLEKSRAPPORT UTGIVEN AV STATENS METEOROLOGISK-HYDROGRAFISKA ANSTALT, STOCKHOL

*Iakttagelser gjorda kl. 8 f. m. medeleuropeisk tid, därest ej annat särskilt angives.*

| Station | Luft-tryck mm | Tendens mm | Vind Beaufort | Väderlek | Temperatur i dag | Temperatur normal | Temperatur sista natten | Rel. fukt. % | Moln nedre | Moln övre | Väderl. sedan kl. 19 | Nederbördens norr-jan | Nederbördens slut | Nederbördens mängd i mm kl. 8—8 |
|---|---|---|---|---|---|---|---|---|---|---|---|---|---|---|
| Karesuando | 742.4 | | — 0 | NK | -11 | -28 | -25 | 75 | | HC3 | K | | | 0 |
| Abisko | 743 | 0 | SO 1 | NK | 9 | | -13 | 65 | St | Cu 6 | NK | | | 0 |
| Kiruna | 742.7 | -0.1 | NV 1 | KM | -6 | | -14 | 85 | St | Cu St 5 | K | | | 0 |
| Luossa | 739.9 | -0.2 | SO 4 | S | -6 | | -16 | 95 | Nb | Cu St 3 | KM | > | >08 | 0.1 |
| Gällivare | 740.2 | 0 | — 0 | NK | -2 | -11 | -14 | 55 | | Cu 10 | KM | | | 0 |
| Kvikkjokk | 739.9 | | SO 4 | S | -7 | -09 | -16 | 92 | Nb | | K | 22 | >08 | 2 |
| Haparanda | 738.2 | 0 | NV 1 | NK | +1 | -05 | -7 | 75 | Cu | Cu 1 | K | | | 0 |
| Boden | | | NV 2 | NK | 0 | | -7 | | | Cu St 2 | K | | | 0 |
| Stensele | 739.0 | 0 | — 0 | NK | -3 | +05 | -8 | 85 | St | Cu St 3 | KM | | | 0 |
| Gäddede | 737.5 | | S 2 | S | -3 | +09 | -9 | 92 | Nb | As St 3 | S | 02 | >08 | 6 |
| Bjuröklubb | 738.1 | 0 | NNV 3 | NK | -2 | | | | | St 3 | KM | | | 0 |
| Holmögadd | 737.4 | | NO 3 | NK | +02 | | | | | Cu St 3 | K | | | 0 |
| Storlien | 739.2 | +0.3 | V 1 | M | +2 | -01 | -5 | 92 | Nb | | S | <22 | | 3 |
| Östersund | 738.5 | +1.0 | — 0 | S | -1 | +15 | -3 | 85 | Nb | | S | <22 | | 8 |
| Hännösand | 737.1 | +1.0 | NO 1 | KM | +2 | +2.0 | | 55 | C | | KM | <22 | | 7 |
| Bremö | 737.4 | +0.5 | NNV 3 | NK | 0 | | | | | As St 7 | KM | <22 | | 4 |
| Sveg | 737.1 | | NV 1 | NK | -0 | +2.9 | -2 | 95 | St | | S | <22 | x | 5 |
| Duråker | 737.8 | | NV 1 | KM | +3 | | -1 | 75 | Fc | As St 4 | M | <22 | x | 9 |
| Sånna | 737.5 | +1.0 | NV 3 | K | -1 | +11 | -3 | 75 | | | K | <22 | | 3 |
| Fagan | 737.8 | +1.5 | VNO 2 | NK | +3 | +3.6 | 0 | 65 | C | | KM | | | mgt |
| Kuken | 738.5 | | NO 5 | M | +2 | | 0 | 65 | | Cu As 10 | K | <22 | 24 | 1.1 |
| Uppsala | 737.0 | +2.1 | NV 2 | M | +2 | +4.5 | +1 | 85 | Nb | | K | <22 | 24 | 13 |
| Hudiksvall | 739.1 | +1.0 | NV 3 | S | +2 | +4.3 | +1 | 75 | Nb | | M | | | 8 |
| Stockholm | 739.4 | | NV 3 | R | +1.4 | +3.6 | | | | | | | | |
| Stockholm | 736.7 | +2.0 | NV 2 | M | +2 | +9.8 | +1 | 85 | Nb | | M | <22 | | 8 |
| Landsort | 737.9 | +1.5 | NV 3 | M | +2.5 | | | | Nb | | M | | | 1 |
| Västerås | 737.4 | | NV 1 | M | +2 | | +2 | 75 | Nb | | M | <22 | 22 | 9 |
| Örebro | 738.5 | | NV 3 | M | +2 | | +1 | 85 | Nb | | M | <22 | 3 | 2 |
| Linköping | 738.6 | -2.0 | N 5 | M | +3 | | +2 | 65 | CN | St 8 | S | <22 | | 2 |
| Skara | 739.3 | | NV 4 | S | 0 | | 0 | 97 | Nb | | K | <22 | >08 | 4 |
| Vänersborg | 740.0 | | N 2 | RS | +2 | | 0 | 85 | Nb | | S | x | >08 | 5 |
| Jönköping | 738.9 | +1.5 | VNV 5 | RS | +1 | +4.4 | +1 | 85 | Nb | | S | <22 | | 10 |
| Västervik | 737.5 | | NO 2 | R | +3 | | +3 | 92 | Nb | | S | <22 | >08 | 3 |
| Göteborg | 741.0 | | — 0 | RS | +2 | +6.2 | +2 | 85 | Nb | | K | x | >08 | 7 |
| Ernås | | +1.3 | V 5 | RS | | +5.6 | | | Nb | | S | <22 | >08 | mbd |
| Ö. Sandön | 737.2 | +2.0 | NV 3 | NK | +4.8 | | | | St | | KM | | | 0.3 |
| Visby | 737.0 | +1.0 | V 1 | M | +3 | +7.9 | | 85 | Nb | | M | | | 1 |
| Hoburg | 739.0 | | V 7 | KM | +4.4 | | | | Fc | | KM | 22 | 03 | 2 |
| Ölands n. u. | 738.3 | +2.0 | V 4 | M | +5 | | | 75 | Nb | | M | | | 0 |
| Växjö | 740.6 | | VSV 5 | RS | +3 | | +2 | 85 | CN | | S | <22 | 18 | 5 |
| Hallstad | 742.8 | | VNV 1 | KM | +4 | -6.4 | +3 | 55 | N | C | KM | | | 9 |
| Malmö | 739.5 | +1.0 | VNV 9 | NK | +5 | | | 85 | CN | Cu 4 | KM | | | 1 |
| Hörtshamn | 739.9 | +0.5 | VNV 8 | NK | +5 | -6.3 | | 55 | C | | K | | | 1 |
| Malmö | 738.6 | +0.5 | V 5 | NK | +5 | | +3 | 75 | C | N 2 | KM | | | 9 |
| Ystad | 738.2 | +0.9 | VNV 7 | KM | +5.6 | +6.5 | | 65 | C | | KM | | | 7 |

| Station: | Vind Beaufort | Väderlek | Temperatur | Moln nedre | Moln övre | Väderl. sedan kl. 19 | Nederbördens norr-jan | Nederbördens slut | Nederbördens mängd i mm kl. 8—8 |
|---|---|---|---|---|---|---|---|---|---|
| Rönnskär | V 2 | NK | -1.0 | Sc 8 | | KM | | | 0 |
| Sandarne | N 3 | NK | +3.0 | | Cu St 2 | KM | | | |
| Utvalnäs | NO 4 | KM | +3.0 | C 3 | Cu 1 | KM | | | 0 |
| Örskär | N 4 | NK | +0.5 | | Ac 3 | KM | | | 0 |
| Söderarm | NNV 5 | KM | +1.5 | C 2 | As St 2 | S | x | x | 9 |
| Sandhamn | NV 2 | M | +2.2 | St 6 | Ac 4 | M | | | mb |
| Övr. Gränsö | V 4 | NK | +4 | Fc 8 | | K | 22 | x | 1s |
| Fårö | VNV 4 | NK | +4.0 | Fc 7 | Pc 1 | M | <22 | 24 | 0. |
| Härvik | NNV 3 | K | +4.2 | Nb | | S | <22 | >08 | m |
| Kapelludd. | VSV 8 | NK | +5.2 | Fc 8 | | KM | | | 2 |
| Ölands s. u. | V 10 | NK | +4.5 | Fs 8 | | KM | | | 0 |
| Utlängan | V 10 | KM | +4.4 | St 4 | | KM | <22 | 22 | 1.4 |
| Simrishamn | V 6 | NK | +7.6 | Fc 3 | | KM | | | 4 |
| Östratorp | V 6 | NK | +5.2 | Fc 1 | | KM | | | 5 |
| Skanör | NNV 5 | KM | +6.0 | Cu 5 | | KM | x | x | m |
| Hälsingborg | V 7 | NK | +7.0 | Fc 7 | | M | | | 2 |
| Kullen | V 8 | KM | +6.0 | | Ac 6 | KM | | | 2 |
| Varberg | V 6 | KM | +3.5 | Fc 5 | | KM | | | |
| Vinga | NV 6 | KM | +4.0 | Ns | | K | 24 | 05 | 3 |
| Klädesholm. | V 5 | NK | +4.8 | Cu | | S | <22 | 08 | 4 |
| Smögen | V 4 | KM | +7.8 | Ny | Pc 1 | S | 24 | 06 | 5 |
| Tärnaby | OVO 1 | S | -2 | Nb | | S | x | >08 | 1 |
| Junsele | NV 1 | NM | -1 | | Cu St 7 | M | <22 | 24 | 2 |
| Kasa | NV 3 | NK | +3 | | Fl 4 | KM | | | 0. |
| Mora | N 1 | NK | +2 | Ns | Cu St 4 | S | <22 | 24 | 1s |
| Malung | N 2 | NK | +3 | Sc 6 | As 2 | M | | | m |
| Skillingmark | NV 6 | NK | +3 | | Cu 3 | KM | | | 0 |
| Lilla Edet | SSV 1 | NK | +3 | Ny | | S | 02 | 08 | |

## FARTYGSIAKTTAGELSER

| Fartygets namn | Tid | Lat Nord. | Long Greenw. | Luft-tryck | Vind Beaufort | Väderlek | Moln nedre | Moln övre | Luft-temp. | Vatten-temp. | Nederbörds per dygn | Nederbörds slut | Sista 6 timm. väderlek |
|---|---|---|---|---|---|---|---|---|---|---|---|---|---|
| | | | | | | | | | | | | | |

| Station: | Tid | Marken m/sek. | 200 m ö. h. m/sek. | 500 m ö. h. m/sek. | 1000 m ö. h. m/sek. | 1500 m ö. h. m/sek. | 2000 m ö. h. m/sek. | 3000 m ö. h. m/sek. | 4000 m ö. h. m/sek. | 5000 m ö. h. m/sek. | Anmärkningar |
|---|---|---|---|---|---|---|---|---|---|---|---|
| Abisko | 400 m ö. h. kl. 09 | | | | 1 2 | | SSV 3 | VSV 1 | V 2 | V 4 | |
| Östersund | 323 „ „ | | | | | | | | | | |
| Stockholm | 62 „ „ | | | | | | | | | | |
| Malmslätt | 115 „ „ | | | | | | | | | | |
| Göteborg | 10 „ „ | | | | | | | | | | |
| Malmö | 6 „ „ | | | | | | | | | | |
| Malmslätt | 115 „ „ | | | | | | | | | | |

**FÖRKLARING TILL TABELLERNA:** *Lufttrycket* reducerat till havsytan, angives i mm kvicksilverpelare vid 0° och normaltyngd. *Tendens* = lufttrycksändring i mm under närmast förfluna tre timmar. Ökning betecknas med +, minskning med —. *Vindstyrkan* angives i Beauforts skala, där 0 betyder lugnt och

| Beaufort | m/sek. | | m/sek. | | m/sek. | |
|---|---|---|---|---|---|---|
| 1 mkt svag vind | 1—2 | 4 frisk bris | 6—8 | 7 styv kuling | 12—14 | kuling |
| 2 lätt bris | 2—4 | 5 styv bris | 8—10 | 8 hård kuling | 14—17 | kuling |
| 3 god bris | 4—6 | 6 frisk kuling | 10—12 | 9 halv storm | 17—20 | kuling |
| | | | | 10 storm | 20—24 | storm |
| | | | | 11 svår storm | 24—30 | storm |
| | | | | 12 orkan | över 30 | storm |

*Väderleken* betecknas med bokstäver sålunda:

K = klart, NK = nästan klart, KM = halvklart, NM = nästan mulet, M = mulet, R = regn, S = snö, H = hagel, D = disa el. solrök, T = tjocka, Å = Aska, B = Bylvar

Molnslag: C = Cumulus, N = Nimbus, St = Stratus, Ci = Cirrus, F = Fractus, A = Alto

Förtunning av fenomenet är stark.

Förtunning anges, tilläggs, at

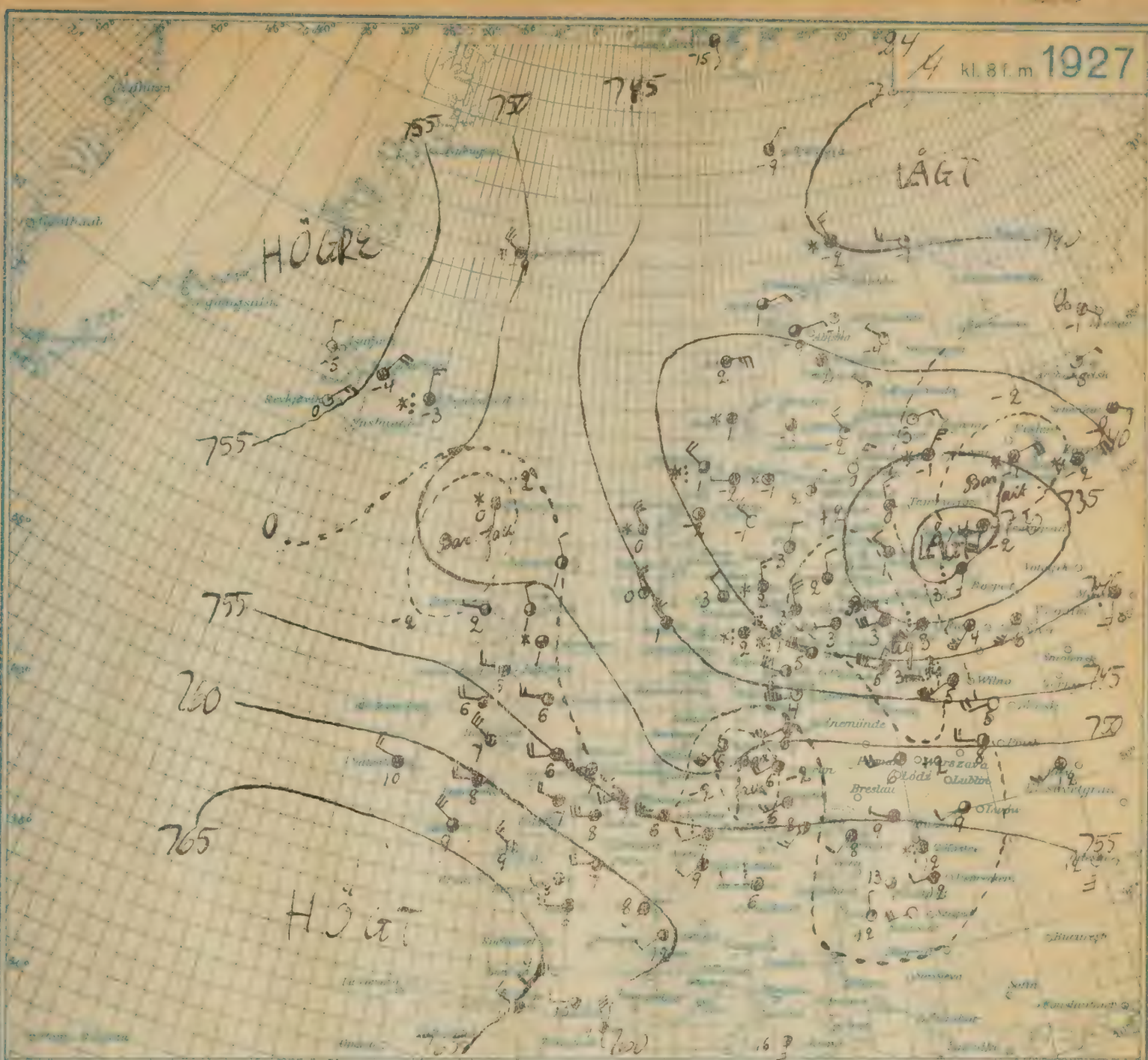


**FÖRKLARING TILL KARTAN:** De ***heldragna linjerna*** (isobarer) gå genom orter med samma lufttryck, reducerat till havsytan; de ***streckade linjerna*** (isallobarer) sammanbinda orter med samma lufttrycksändring sedan kl. 5 fm. + betyder ökning, — minskning. ***Pilarne*** tänkas flyga med vinden; antalet tvärstreck betecknar vindstyrkan, varvid ett långt motsvarar *två* grader i Beaufortskalan, ett kort *en* grad. ○ = klart, ◔ = nästan klart, ◑ = halvklart, ◕ = nästan mulet, ● = mulet, ⋮ = regn, ✳ = snö, ▲ = hagel, ≡ = dimma, ∞ = solrök eller disa, ⚡ = åska. *Temperaturen* angives i hela grader Celsius.

**SAMMANFATTNING** för dagen den 24 april 1926, kl. 8 f. m.: Ett väderseen kurn, som undvek senaste dygnet passerat över mellersta Skandinavien ligger i dag öfver Finska viken och drar österut mot Uppland. Vid Västerhavet ligger ett nytt väder, vilket sannolikt kommer att öka i intensitet och draga sig i riktning mot södra Sverige, dit det når fram ungefär under senare delen av kommande natt.

**UTSIKTER** FÖR DAG MIDDAG TILL kl. 8 f. m. I DAG MIDDAG.

I Södra Götaland, Svag till måttlig vind mellan nordväst och sydväst och samtidigt därmed ökad molnighet. Senare ock kortvariga försämringar.

II Västkusten och Vänerlandskapen, Måttlig till delvis hård vind, först nordvästlig tilltagande, senare sydvästlig tilltagande efter kortvarigt uppehåll åter till del nederbörd. I huvudsak oförändrad temperatur.

III Östra Svealand, nordöstra Götaland och Gotland,
IV Dalarne och Bergslagen, } Svag till måttlig vind mellan nord och väst. Delvis uppklarnande del afton, med under onsdagen åter växlande väder med obetydligt stigande temperatur.

V Södra Norrlands kustland,
VI Norra Norrlands kustland, } Svag till måttlig vind mellan nordväst och nordost. I stort sett uppehållsväder och något stigande temperatur.

VII Jämtlands och Härjedalens
VIII Norra Norrlands inland, } Svag till måttlig vind mellan nordväst och nordost. Enstaka snöbyar, särskilt i fjällbackterna och i stort sett oförändrad temperatur.

**STORMVARNING** kl. 15 9 f. m. för Ängelholm Malmö Karlskrona-Västervik, Norrköping: Oförändrad. Signal inställd.

# VÄDERLEKSRAPPORT UTGIVEN AV STATENS METEOROLOGISK-HYDROGRAFISKA ANSTALT, STOCKHOLM

*Iakttagelser gjorda kl. 8 f. m. medeleuropeisk tid, därest ej annat särskilt angives.*

| Station: | Lufttryck mm | Tendens mm | Vind Beaufort | Väderlek | Temperatur i dag | Temperatur normal | Temperatur lägsta natten | Rel. fukt. % | Moln nedre | Moln övre | Väderl. sedan kl. 19 | Nederbördens början | Nederbördens slut | Nederbördens mängd i mm kl. 8—8 |
|---|---|---|---|---|---|---|---|---|---|---|---|---|---|---|
| Karesuando | 743.8 | | - | K | + 6 | + 3.0 | + 1.6 | 95 | Sc3 | Ss2 | IM | | | 5 |
| Abisko | 745.3 | +0.5 | S | NM | + 8 | | + 1.3 | 96 | Fc1 | As3 | IM | | | 0 |
| Kiruna | 743.2 | +0.5 | NV1 | NM | + 4 | | + 1.3 | 96 | Sc1 | | K | | | 0 |
| Junsele | 743.3 | +0.4 | S04 | IM | + 5 | | + 6 | 85 | Ss | Fc1 | IM | x | x | 0.1 |
| Gällivare | 743.0 | +0.5 | CSC1 | IM | + 0 | + 0.9 | + 1 | 95 | Fc2 | Fc2 | IM | | | 0 |
| Kvikkjokk | 743.0 | | S04 | S | + 2 | + 0.7 | + 5 | 92 | N0 | | S | 22 | 08 | 2 |
| Haparanda | 744.2 | +1.5 | N1 | IM | + 1 | + 0.4 | + 6 | 75 | Fc2 | Fc3 | IM | | | 0 |
| Boden | | | NV0 | IM | + 1 | | + 6 | | | Fc5 | IM | | | 0 |
| Stensele | 743.9 | +1.0 | - 0 | NM | 0 | + 0.7 | + 7 | 85 | Sc2 | Fc6 | IM | | | 0 |
| Gäddede | 744.7 | | S1 | NM | - 3 | + 1.0 | + 8 | 80 | Ss | Fc3 | S | 22 | 04 | 0.3 |
| Bjurölubb | 743.8 | +1.0 | NNV3 | NK | - 2 | | | | | Fc2 | IM | | | 0 |
| Holmögadd | 743.6 | | N02 | NM | - 14 | | | | Sc4 | | M | | | 0 |
| Storlien | 745.7 | +1.0 | 01 | K | - 9 | + 0.1 | + 15 | 85 | | | K | | | 0.3 |
| Östersund | 744.7 | +1.0 | SV1 | IM | - 3 | + 1.7 | + 6 | 85 | Sc4 | Ss1 | IM | | | 0.3 |
| Härnösand | 742.6 | +0.5 | 01 | M | + 1 | + 2.2 | | 65 | N10 | | IM | | | 0 |
| Bremö | 742.5 | +0.5 | NNO3 | NM | 0 | | | | Fc1 | As3 | IM | | | 0 |
| Sveg | 742.8 | | V0 | NM | - 2 | + 3.1 | + 6 | 75 | Sc3 | | K | | | 0 |
| Bjuråker | 743.0 | | NV1 | NM | + 2 | | + 3 | 85 | | As3 | M | | | 0.3 |
| Sånna | 742.7 | +0.7 | - 0 | M | - 4 | + 1.3 | + 10 | 88 | N10 | | IM | | | 0 |
| Falun | 742.8 | + | - 0 | S | + 1 | + 3.8 | 0 | 75 | N10 | | S | 22 | | 0.5 |
| Knon | 742.9 | | S05 | SB | + 2 | | + 1 | 75 | CNS | As4 | S | 22 | 08 | 1 |
| Uppsala | 743.1 | +0.3 | ONO3 | S | + 1 | + 4.7 | 0 | 97 | N10 | | S | x | 08 | 1 |
| Karlstad | 743.2 | +0.3 | N02 | S | + 1 | + 4.5 | + 1 | 92 | N10 | | S | x | | 0.6 |
| Svenska Högarna | 740.4 | | - 0 | S | + 1.0 | + 3.8 | | | | | | | | |
| Stockholm | 740.2 | 0.2 | 02 | FS | + 1 | + 5.0 | + 1 | 92 | N10 | | S | 22 | | 0.3 |
| Landsort | 741.4 | 0.0 | V4 | M | + 2.0 | | | | N10 | | S | 22 | 08 | 0.3 |
| Västerås | 741.7 | | SSO2 | S | + 1 | | 0 | 92 | N10 | | S | x | 08 | 0.3 |
| Örebro | 741.7 | | NNO1 | S | + 1 | | 0 | 97 | N10 | | S | 22 | 08 | 1.4 |
| Linköping | 741.7 | +1.0 | VSV4 | NM | + 1 | | - 1 | 95 | Sc4 | Ac3 | S | 22 | | 0.3 |
| Skara | 741.8 | | VSV4 | NM | 0 | | - 2 | 90 | Sc9 | | S | x | x | 0.1 |
| Vänersborg | 741.9 | | VNV2 | NM | + 1 | | - 1 | 95 | N0 | | S | x | x | 0.4 |
| Jönköping | 741.9 | 0 | SV3 | NM | + 1 | + 4.6 | - 2 | 95 | Sc | N2 | IM | 06 | | 0.3 |
| Västervik | 742.1 | | VSV4 | NK | + 3 | | - 1 | 55 | Ci1 | | H | | | 0.7 |
| Göteborg | 741.9 | | SV4 | NM | + 4 | + 6.3 | + 2 | 55 | Cc6 | | H | 03 | 04 | mgd. |
| Borås | | +0.2 | SSV1 | NM | | + 5.9 | | | Cc4 | | NM | | | 0 |
| G. Sandön | 742.1 | | SV3 | NK | + 3.5 | | | | Ss2 | | S | 22 | 05 | 0.3 |
| Visby | 742.2 | +0.5 | SV4 | NK | + 4 | + 5.1 | | 65 | | Ac2 | S | 22 | | 0.6 |
| Hoburg | 742.1 | | V5 | NK | + 2.6 | | | | Cc2 | | NM | | | 0 |
| Ölands n. u. | 742.1 | +0.3 | V5 | K | + 2 | | | | Cc | | NM | | | 0.2 |
| Växjö | 742.3 | | V4 | KM | + 3 | | - 1 | 65 | Fc4 | | NM | | | 0 |
| Halmstad | 742.3 | | V5 | NM | + 4 | + 6.6 | + 2 | 55 | N1 | | H | 04 | 06 | 0.3 |
| Kalmar | 742.6 | +1.0 | V5 | NK | + 4 | | | 55 | Sc3 | | NM | | | 0 |
| Karlshamn | 742.7 | +0.5 | V4 | K | + 3 | + 6.5 | | 65 | | | K | | | 0 |
| Malmö | 742.8 | 0 | SV3 | NM | + 4 | | 0 | 65 | Cc8 | Ac1 | NM | | | 0 |
| Ystad | 742.5 | 0.0 | V3 | NK | + 3.8 | + 6.7 | | 65 | Cc2 | Ac1 | S | 22 | 24 | 1 |

| Station: | Vind Beaufort | Väderlek | Temperatur | Moln nedre | Moln övre | Väderl. sedan kl. 19 | Nederbördens början | Nederbördens slut | Nederbördens mängd i mm kl. 8—8 |
|---|---|---|---|---|---|---|---|---|---|
| Rönnskär | NO2 | NK | 0 0 | | As3 | K | | | 0 |
| Sandarne | N 2 | NM | + 1.0 | | As6 | NM | | | 0 |
| Utvalnäs | NNO4 | NM | + 3.0 | 8 | | NM | | | 0 |
| Örskär | - 0 | NM | + 1.4 | | As6 | NM | | As6 | 0 |
| Söderarm | O 3 | NM | + 2.0 | As6 | As2 | S | x | x | 0.6 |
| Sandhamn | O 4 | RS | + 2.0 | N10 | | R | x | 08 | mkt |
| Övr. Gränsö | SV6 | NM | + 3 | CN2 | Ac4 | M | 22 | x | 0.7 |
| Fårö | SSV5 | NM | + 3.6 | Fc2 | As2 | M | 22 | 24 | 0.5 |
| Härvik | VSV4 | NM | + 4.0 | Fc3 | Fc1 | K | | | mg |
| Kapelludd. | V 4 | NK | + 4.4 | Fc2 | | NM | | | 0 |
| Ölands s. u. | V 6 | NM | + 3.3 | Fc5 | | NM | | | 0 |
| Utlängan | V 5 | NK | + 3.4 | Sc1 | | NM | | | 0 |
| Simrishamn | VSV3 | NM | + 5.6 | Cc2 | As2 | NM | | | 0.2 |
| Östratorp | V 3 | NM | + 3.6 | Fc3 | As3 | H | 22 | 22 | 0.2 |
| Skanör | VSV4 | NM | + 4.8 | Ac3 | As4 | NM | | | mb |
| Hälsingborg | V 2 | NM | + 7.0 | Fc4 | As1 | NM | x | x | 1 |
| Kullen | V 6 | M | + 3.1 | N10 | | M | | | mg |
| Varberg | VNV5 | NM | + 3.0 | CN5 | | NM | | | 0 |
| Vinga | NV5 | NM | + 3.0 | Fc6 | | NM | | | 0 |
| Klädesholm | S 4 | NM | + 3.2 | Ac3 | Ac1 | S | x | x | mg |
| Smögen | VNV4 | NM | + 4.0 | CN3 | Ac2 | NM | | | 0 |
| Tärnaby | NNO1 | NM | - 6 | Fc6 | | NM | | | mg |
| Junsele | SSV1 | NM | + 2 | | Ac7 | NM | | | 0 |
| Kasa | NNO3 | NM | + 3 | Fc3 | As1 | NM | | | 0 |
| Mora | O 1 | S | 0 | N10 | | B | 22 | 24 | 0.2 |
| Malung | NNO0 | S | 0 | N10 | | S | x | 08 | 1 |
| Skillingmark | NNV3 | S | 0 | N10 | | S | 22 | 08 | 0.6 |
| Lilla Edet | SSV2 | M | + 3 | Ac5 | | S | 24 | 07 | 1 |

## FARTYGSIAKTTAGELSER

| Fartygets namn | Tid | Lat. Nord. | Long. Ecorw. | Lufttryck | Vind Beaufort | Väderlek | Moln nedre | Moln övre | Luft-temp. | Vatten-temp. | Nederbörds början | Nederbörds slut | Sista 6 timm. väderlek |
|---|---|---|---|---|---|---|---|---|---|---|---|---|---|
| | 02 | 58.2 | 3.0 | 742.6 | S 3 | M | N8 Cc4 | | +5.0 | +7.0 | 21 | 24 | B |
| | 02 | 58.1 | 4.0W | 746.3 | VNV3 | R | Ns Sc5 | | +7.4 | +8.0 | 22 | 02 | B |
| | 08 | 58.0 | 6.1W | 742.6 | SSO3 | RS | N10 | | +2.0 | +6.5 | 07 | 08 | R |
| | 08 | 50.6 | 1.6W | 739.8 | V 5 | NK | Sc2 | | +10.6 | +10.6 | | | NM |
| | 08 | 50.8 | 1.6W | 739.8 | V 5 | NM | Fc4 | | +10.0 | +11.1 | | | M |
| | 08 | 55.6 | 2.0W | 753.1 | NV6 | NM | N8 | | +8.5 | +9.8 | | | M |
| | 08 | 55.4 | 1.6W | 744.8 | NV7 | R | CN5N3 | | +6.3 | +7.5 | 02 | 08 | B |
| | 08 | 53.9 | 3.3W | 762.1 | NNV3 | M | N10 | | +6.2 | +7.4 | | | M |
| | 08 | 48.2 | 4.6W | 763.6 | SV1 | NK | | Ac3 | +13.4 | +13.4 | | | T |
| | 08 | 54.8 | 1.3W | 751.6 | VNV7 | T | Sc8 | | +7.8 | +8.9 | | | B |

| Station: | Tid | Märken | 200 ö. hav. | 500 ö. hav. | 1000 ö. hav. | 1500 ö. hav. | 2000 ö. hav. | 3000 ö. hav. | 4000 ö. hav. | 5000 ö. hav. |
|---|---|---|---|---|---|---|---|---|---|---|
| | | m/sek. | m/sek. | m/sek. | m/sek. | m/sek. | m/sek. | m/sek. | m/sek. | m/sek. |
| Abisko 400 m ö. h. kl. | 10 | | | | S 2 | | VSV 4 | SV 7 | SV 3 | SSV 6 |
| Östersund 323 „ „ | 08 | | | | ONO 1 | | SSO 3 | | | |
| Stockholm 62 „ „ | | | | | | | | | | |
| Malmslätt 115 „ „ | | | | | | | | | | |
| Göteborg 10 „ „ | 08 | V 8 | | V 6 | V 10 | | | | | |
| Malmö 6 „ „ | 07 | V 6 | V 12 | V 12 | V 15 | | | | | |
| | | rel. fukt. temp. ° % | rel. fukt. temp. ° % | rel. fukt. temp. ° % | rel. fukt. temp. ° % | rel. fukt. temp. ° % | rel. fukt. temp. ° % | rel. fukt. temp. ° % | rel. fukt. temp. ° % | rel. fukt. temp. ° % |
| Malmslätt 115 „ „ | | | | | | | | | | |

Anmärkningar

| Station: | Vind Beaufort | Väderlek | Temperatur | Moln nedre | Moln övre | Väderl. sedan kl. 19 | Nederbördens början | Nederbördens slut | Nederbördens mängd i mm kl. 8 |
|---|---|---|---|---|---|---|---|---|---|
| Seskarö | | | | | | | | | |
| Rönnskär | | | | | | | | | |
| Bjuröklubb | | | | | | | | | |
| Holmögadd | | | | | | | | | |
| Ulvöhamn | | | | | | | | | |
| Bremö | | | | | | | | | |
| Lilljungfrun | | | | | | | | | |
| Marö | | | | | | | | | |
| Sandhamn | | | | | | | | | |
| Landsort | | | | | | | | | |
| Gotska Sandön | | | | | | | | | |
| Visby | | | | | | | | | |
| Härvik | | | | | | | | | |
| Spårö | | | | | | | | | |
| Ölands norra udde | | | | | | | | | |
| „ södra „ | | | | | | | | | |
| Utlängan | | | | | | | | | |
| Simrishamn | | | | | | | | | |
| Sandhammaren | | | | | | | | | |
| Östratorp | | | | | | | | | |
| Skanör | | | | | | | | | |
| Malmö | | | | | | | | | |
| Hälsingborg | | | | | | | | | |
| Torekov | | | | | | | | | |
| Morups Tånge | | | | | | | | | |
| Vinga | | | | | | | | | |
| Klädesholmen | | | | | | | | | |
| Smögen | | | | | | | | | |

Station: — Hård vind och storm mellan 9 f. i går och 9. f. i dag, m per sek. eller Beaufort (Bf). — Tiden för högsta vindh.

Ölands södra udde: Hela dygnet V-SV 7-10 Bf. 22 10½
Utlängan: Till 3 e.m. V-VSV 7-8 Bf. 19 11½
Malmö: Till 4 f. VNV 7-8 Bf. 17 50
Torekov: Till 2 f.m. V-VNV 7 Bf. 13 9½

**FÖRKLARING TILL TABELLERNA:** *Lufttrycket* reduceras till havsytan, angives i mm kvicksilverpelare vid 0° och normaltyngd. *Tendens* = lufttrycksändring i mm under närmast förflutna tre timmar. Ökning betecknas med +, minskning med —. *Vindstyrkan* angives i Beauforts skala, där 0 betyder lugnt och

| Beaufort | m/sek. | | m/sek. | | m/sek. | | m/sek. | |
|---|---|---|---|---|---|---|---|---|
| 1 mkt svag vind | 1—2 | 4 frisk bris | 6—8 | 7 styv kuling | 12—14 | 10 storm | 20—24 |
| 2 lätt bris | 2—4 | 5 styv bris | 8—10 | 8 hård kuling | 14—17 | 11 svår storm | 24—30 |
| 3 god bris | 4—6 | 6 frisk kuling | 10—12 | 9 halv storm | 17—20 | 12 orkan | över 30 |

kuling — storm

*Väderleken* betecknas med bokstäver sålunda:

| | | | |
|---|---|---|---|
| K = klart | M = mulet | D = disa el. solrök | |
| NK = nästan klart | R = regn | T = tiocka | |
| KM = halvklart | S = snö | Å = åska | |
| NM = nästan mulet | H = hagel | B = bvar (skurar) | |

Molnformer: C = Cumulus, Cl = Cirrus, N = Nimbus, F = Practo, St = Stratus, A = Alto

Fördubbling anger, att fenomenet är starkt. Eftermiddagstimmarnas anges genom tillägg av 12.

FÖRKLARING TILL KARTAN

Siffrorna kanjemförelsevärde betecknar lufttrycket i mm. i belydet tämning, grader i Beaufortskalan, ett kort *en* grad. ○ = klart, ◔=nästan klart, ◑ = halvklart, ◕ = nästan mulet, ● = mulet, ⋮ = regn, ✳ = snö, ▲ = hagel, ≡ = dimma, ∞ = sol-

SAMMANFATTNING Den dagen 25 April Över Skandinavien Britiska öarna och mellan dessa utbreder sig ett lågtryck men vidsträckt område högre tryck; ett sådant ligger väster om Skottland och ett annat över nordvästra Ryssland, båda med vidsträckt förebenkning; emellan ligger en zon av ett väder över hela land

UTSIKTER DAG MIDDAG III. DAG MIDDAG

I Södra Gotland,

II Västkust- och Vänerlandskapen,

Vind mellan syd och väst Först avtagande sedan åter tilltagande till måttlig eller dehs Ofta Skurar nederbörd Ved kortvarigare uppehåll och sannolikt även natt Ingen större temperaturändring

III Östra Svealand, nordöstra Götaland och Gotland,

IV Bohuslän och Bergslagen,

Svag till måttlig vind av växlande riktning Först Ofta Skurar Ibland åska Det nederbörd med kortvarigare uppehåll Möjligt upphör Ofta eller dr. övergår i duggregn Sannolikt uppehållsväder Svag växlande vind Sannolikt uppehållsväder Sannolikt uppehållsväder Ibland duggregn Ingen större temperaturändring

V Södra Norrlands kustland,

VI Norra Norrlands kustland,

VII Jämtland och Härjedalen,

VIII Norra Norrlands inland,

Svag vind av växlande riktning dock övervägande nordlig Först ofta uppehållsväder Ibland duggregn Ingen större temperaturändring

STORMVARNING kl. 12 e m. den 25 April 1927

# VÄDERLEKSRAPPORT UTGIVEN AV STATENS METEOROLOGISK-HYDROGRAFISKA ANSTALT, STOCKHOLM

*Iakttagelser gjorda kl. 8 f. m. medeleuropeisk tid, därest ej annat särskilt angives.*

| Station: | Lufttryck mm | Tendens mm | Vind Beaufort | Väderlek | Temperatur i dag | Temperatur normal | Temperatur lägsta sista natten | Rel. fukt. % | Moln nedre | Moln övre | Väderl. sedan kl. 19 | Nederbörd begynn. | Nederbörd slut | Nederbörd mängd i mm kl. 8–8 |
|---|---|---|---|---|---|---|---|---|---|---|---|---|---|---|
| Abisko | 707.0 | | SV 1 | NK | - 8 | - 2.4 | - 18 | 65 | $Sc_2$ | | $Li$ | | | 0 |
| Kiruna | 707.3 | | V 1 | NM | - 9 | | - 8 | 55 | $Sc_1$ | | $Li$ | | | 0 |
| Luleå | 707.3 | +0.1 | SSV 1 | NK | - 9 | | - 13 | 65 | $Sc_2$ | | $Ci$ | | | 0 |
| Haparanda | 707.1 | 0.0 | SO 1 | NK | - 5 | | - 8 | 85 | | | $Ci_1$ | | | 0 |
| Gällivare | 706.6 | 0 | - 0 | NM | - 1 | - 0.7 | - 12 | 65 | $N_5$ | | $Ci_5$ | | | 0 |
| Kvikkjokk | 706.9 | | NV 3 | VM | - 3 | - 0.5 | - 10 | 65 | $Sc_5$ | | $Ci_1$ | | | 0.1 |
| Haparanda | 707.9 | 0.0 | 0 0 | S | + 1 | - 0.2 | - 2 | 85 | $N_{10}$ | | | * | 07 | 0.1 |
| Boden | | | N 1 | S | + 1 | | - 4 | | $N_{10}$ | | | | | |
| Stensele | 706.5 | 0 | - 0 | VM | - 3 | + 0.9 | - 10 | 85 | $Ci$ | $Ci_5$ | | | | 0 |
| Gäddede | 705.2 | | S 1 | VM | - 3 | + 1.2 | - 9 | 92 | $Ci$ | $Ci_3$ | | | | 0 |
| Bjuröklubb | 705.1 | 0.0 | N 3 | S | - 2 | | | | $N_{10}$ | | | | | 0 |
| Holmögadd | 704.8 | | NV 6 | S | - 0.8 | | | | $N_{10}$ | | | | | 0 |
| Storlien | 707.7 | +0.5 | OSO 1 | NK | - 6 | + 0.2 | - 15 | 65 | | $Ac_3$ | | | | 0 |
| Östersund | 705.7 | +0.5 | N 1 | S | - 1 | + 1.9 | - 3 | 85 | $N_{10}$ | | | * | | 0.2 |
| Härnösand | 706.0 | 0.0 | N 2 | NM | + 1 | + 2.4 | | 85 | $N_8$ | | | * | | 2 |
| Bremö | 703.8 | 0.0 | NO 4 | SB | 0 | | | | $N_8$ | | | 22 | | 1 |
| Sveg | 704.4 | | N 1 | S | - 1 | + 3.2 | - 5 | 75 | $N_{10}$ | | | * | 08 | 0.2 |
| Bjuråker | 704.3 | | O 1 | M | + 1 | | - 1 | 85 | $Sc_{10}$ | | | | | 0 |
| Särna | 704.4 | +0.5 | - 0 | VM | - 1 | + 1.5 | - 7 | 85 | $N_4$ | $Ci_2$ | | 06 | | 0.1 |
| Falun | 703.6 | +0.5 | VNV 1 | S | + 1 | + 4.0 | - 1 | 75 | $N_3 Sc_7$ | | | 22 | | 1 |
| Karlstad | 703.1 | | NNO 1 | NM | + 2 | | - 4 | 65 | $Cu_4$ | $Ac_4$ | | | | 0.2 |
| Uppsala | 702.8 | +0.2 | SO 1 | M | + 1 | + 4.9 | - 1 | 92 | $N_{10}$ | | | | | 3 |
| Karlstad | 703.3 | 0.0 | N 1 | NM | + 2 | + 4.7 | - 2 | 75 | $Sc_8$ | | | | | 3 |
| STHLM kl. 21 i går | 702.7 | | - 0 | K | + 0.5 | + 3.9 | | | | | | | | |
| Stockholm | 703.2 | 0.0 | NO 1 | M | 0 | + 5.2 | - 1 | 92 | $Sc_5$ | | | | | 7 |
| Landsort | 703.4 | 0.0 | NO 6 | M | + 0.5 | | | | $Sc_5$ | | | | | 0 |
| Västerås | 702.7 | | NO 3 | M | + 1 | | | 0.75 | $S_{10}$ | | | 22 | 22 | 6 |
| Örebro | 703.0 | | O 2 | VM | + 1 | | | 0.9 | $Fc_5$ | | | 22 | 22 | 8 |
| Linköping | 702.3 | 0.0 | O 3 | M | + 1 | | - 1 | 85 | $S_{10}$ | | | x | | 1 |
| Skara | 702.9 | | NO 4 | M | - 1 | | - 4 | 92 | x | x | | | | 1 |
| Vänersborg | 702.5 | | NO 4 | VM | + 4 | | + 1 | 75 | $Cc$ | | | | | 1 |
| Jönköping | 701.5 | 0.0 | N 3 | NM | + 1 | + 4.7 | - 2 | 85 | $Ss$ | $Cc_4$ | | | | 2 |
| Västervik | 701.2 | | NO 2 | NM | + 4 | | - 2 | 75 | $N_2$ | $As_7$ | | | | 2 |
| Göteborg | 701.9 | | NO 3 | M | + 3 | + 6.5 | 0 | 55 | $N_{10}$ | | | | | 0 |
| Borås | | +0.1 | NO 2 | NM | | + 6.1 | | | | $Cu_4$ | | | | mgl. |
| G. Sandön | 702.5 | -1.0 | SV 2 | NM | + 3.5 | | | | $Sc$ | | | | | 0 |
| Visby | 701.1 | -1.0 | SSO 1 | NM | + 4 | + 5.2 | | 55 | | $Ci_5$ | | | | 1 |
| Hoburg | 700.9 | | O 3 | NM | + 2.4 | | | | $N_6$ | $Ci_3$ | | | | 0 |
| Ölands n. u. | 701.5 | -1.0 | ONO 4 | M | + 3 | | | | $N_6$ | $As_4$ | | | | 0.3 |
| Växjö | 700.4 | | O 5 | M | + 1 | | - 1 | 85 | | $As_{10}$ | | | | mgl. |
| Halmstad | 699.9 | | NNO 1 | DI | + 4 | + 6.8 | + 2 | 65 | $N_{10}$ | | | | | 0 |
| Kalmar | 698.5 | -2.0 | O 8 | R | + 3 | | | | $N_8$ | $As_2$ | | | | 0.2 |
| Nordkoster | 696.1 | -1.5 | NO 3 | RS | + 1 | + 6.7 | | 97 | $N_{10}$ | | | | | 11 |
| Malmö | 697.1 | -2.0 | NO 5 | S | 0 | | 0 | 97 | $S_{10}$ | | | | | 10 |
| Vinga | 695.1 | -1.4 | NO 3 | RS | + 1.0 | + 6.8 | | 97 | $N_{10}$ | | | | | 11 |

| Station: | Vind Beaufort | Väderlek | Temperatur | Moln nedre | Moln övre | Väderl. sedan kl. 19 | Nederbörd begynn. | Nederbörd slut | Nederbörd mängd i mm kl. 8– |
|---|---|---|---|---|---|---|---|---|---|
| Rönnskär | N 2 | M | 5.0 | | | M | | | 0 |
| Sandarne | NO 2 | RS | + 1.0 | $N_{10}$ | | S | 22 | 08 | mgl. |
| Utvalnäs | NO 2 | M | + 3.8 | $Fs_{10}$ | | VM | | | 0 |
| Örskär | N 1 | NM | + 1.6 | | $As_8$ | M | | | 0 |
| Söderarm | - 0 | NM | + 3.5 | $Sc_8$ | | VM | x | x | 0.2 |
| Sandhamn | SO 3 | NM | + 3.2 | $Ss$ | $As_4$ | M | | | |
| Övr. Gränsö | NO 4 | M | + 2 | $Fs_{10}$ | | K | | | mgl. |
| Fårö | O 2 | VM | + 4.6 | $Ci$ | $Ci_3$ | VM | | | 0 |
| Härvik | OSO 2 | VM | + 3.6 | $N_3$ | $Ci_3$ | M | | | 0 |
| Kapelludd. | ONO 5 | M | + 3.4 | $Ss_{10}$ | | VM | | | 0 |
| Ölands s. u. | O 7 | R | + 3.3 | $N_{10}$ | | VM | 01 | 08 | 0.2 |
| Utlängan | O 5 | R | + 3.4 | $N_{10}$ | | M | 06 | 08 | 1 |
| Simrishamn | SSV 6 | RS | + 1.9 | $N_{10}$ | | S | 24 | 08 | 7 |
| Östratorp | N 4 | S | 0.0 | $N_{10}$ | | S | 24 | 08 | 5 |
| Skanör | N 6 | R | + 1.4 | $N_{10}$ | | S | * | 08 | mgl. |
| Hälsingborg | NNO 1 | RS | + 1.0 | x | x | S | x | x | 3 |
| Kullen | N 4 | S | + 1.1 | $N_{10}$ | | S | 22 | 08 | 2 |
| Varberg | NO 2 | M | + 5.0 | $N_{10}$ | | M | | | 0 |
| Vinga | NO 3 | NM | + 3.0 | $Cu_4$ | $Ci_4$ | VM | | | 0 |
| Klädesholm. | NO 4 | NM | + 3.0 | $Ci$ | $Ci_6$ | B | 22 | 22 | mgl. |
| Smögen | O 3 | NK | + 4.5 | $Cc$ | | K | | | 0 |
| Tarnaby | - 0 | VM | - 5 | $Fs_4$ | $Ci_2$ | VM | | | 0 |
| Junsele | NO 1 | NM | + 2 | $Ss$ | | M | | | 0 |
| Kasa | NO 5 | M | + 1 | $N_{10}$ | | VM | | | 0 |
| Mora | N 1 | NM | 0 | $N_9$ | | M | | | 0 |
| Malung | N 4 | NM | 0 | $Sc_3$ | $Ac_4$ | M | | | mgl. |
| Skillingmark | NNV 6 | NK | 0 | $Fc_2$ | | VM | | | 0 |
| Lilla Jägl. | NNO 2 | NM | + 3 | $Sc_7$ | | K | | | 0 |

| Station. | Hård vind och storm mellan 9 f. i går och 9. f. i dag, m per sek. eller Beaufort (Bf). | max m/sek. | Tiden för högsta vindhast. |
|---|---|---|---|
| Seskarö | | | |
| Rönnskär | | | |
| Bjuröklubb | | | |
| Holmögadd | | | |
| Ulvöhamn | | | |
| Bremö | | | |
| Lilljungfrun | | | |
| Marö | | | |
| Sandhamn | | | |
| Landsort | m.d. - e. SV 7 Bf. | 13 | 3e |
| Gotska Sandön | | | |
| Visby | | | |
| Härvik | | | |
| Spårö | | | |
| Ölands norra udde | | | |
| „ södra „ | Hela dygnet VSV-SV-SSO 7 Bf. | 14 | 8f |
| Utlängan | | | |
| Simrishamn | | | |
| Sandhammaren | | | |
| Östratorp | | | |
| Skanör | | | |
| Malmö | tedan 7 45 f. N 7-8 Bf. | 14 | 8f |
| Hälsingborg | | | |
| Torekov | | | |
| Morups Tånge | | | |
| Vinga | | | |
| Klädesholmen | | | |
| Smögen | | | |

## FARTYGSIAKTTAGELSER

| Fartygets namn | Tid | Bredd | Längd | Kurs | Vind riktning | Vind styrka | Moln slag | Moln mängd | Lufttemp. | Vattentemp. | Nederbörd från kl. | Nederbörd till kl. | Nederbörd slut | Sista 3 timmars väderlek |
|---|---|---|---|---|---|---|---|---|---|---|---|---|---|---|
| | 08 | 49.2 | 5.9 W | 759.1 | ONO | 3 | R | $Cs_{10}$ | $Cs_{10}$ | +11.1 | +11.7 | | | R |
| | 08 | 56.8 | 19.9 W | 65.1 | N | 4 | NM | $Cu_8$ | | +4.5 | +11.1 | 03 | 07 | B |
| | 08 | 52.5 | 30.0 W | 65.1 | NO | 4 | M | $Cu_{10}$ | | +7.2 | +10.0 | | | VM |
| | 02 | 50.1 | 36.2 W | 62.1 | ONO | 4 | M | $N_{10}$ | | +9.7 | +10.8 | | | M |
| | 02 | 56.0 | 21.8 W | 63.6 | NNO | 4 | VM | $Cc$ | | +5.6 | +10.0 | 20 | 24 | B |
| | 02 | 52.9 | 7.0 W | 64.3 | NO | 4 | NM | $Ss_5$ | | +6.8 | +7.3 | 20 | 02 | VM |
| | 02 | 56.6 | 19.9 W | 64.3 | NNO | 6 | VM | $Cs$ | $Ac_1$ | +4.9 | +8.8 | | | VM |

| Station: | Marken | 1000 f. hav | 1500 f. hav | 2000 f. hav | 3000 f. hav | 4000 f. hav | 5000 f. hav | Anmärkningar |
|---|---|---|---|---|---|---|---|---|
| Abisko 400 m ö.h. | 09 | | SSO 3 | | SSO 5 | SSO 8 | S 6 | |
| Gelorsund 225 „ | 09 | | 0 5 | | | | | |
| Stockholm 62 „ | | | | | | | | |
| Malmslätt 115 „ | | | | | | | | |
| Göteborg 10 „ | 07 | | ONO 9 | ONO 4 | NO 5 | NNO 6 | N 3 | |
| Malmö | | | | | | | | |
| | | | | | | | | |
| | | | | | | | | |
| Malmslätt 115 „ | | | | | | | | |

**FÖRKLARING TILL TABELLERNA:** *Lufttrycket* reducerat till havsytan, angives i mm kvicksilverpelare vid 0° och normaltyngd. *Tendens* = lufttrycksändring i mm under närmast förfluna tre timmar. Ökning betecknas med +, minskning med –. *Vindstyrkan* angives i Beauforts skala, där 0 betyder lugnt och

| Beaufort | m/sek. | | m/sek. | | m/sek. | | m/sek. | |
|---|---|---|---|---|---|---|---|---|
| 1 mkt svag vind | 1–2 | 4 frisk bris | 6–8 | 7 styv kuling | 12–14 | 10 storm | 20–24 | |
| 2 svag vind | 2–4 | 5 styv bris | 8–10 | 8 hård kuling | 14–17 | 11 svår storm | 24–30 | storm |
| 3 lagom vind | 4–6 | 6 frisk kuling | 10–12 | 9 halv storm | 17–20 | 12 orkan | över 30 | |

*Väderleken* betecknas med bokstäver sålunda:

K = klart, NK = nästan klart, KM = halvmulet, NM = nästan mulet, M = mulet, R = regn, S = snö, H = hagel, D = disa el. solrök, T = fuktdimma, Å = Åska, B = Bygar

**Molnformer:** C = Cirrocumulus, Cl = Cirrus, N = Nimbus, F = Fractus, St = Stratus, A = Altocumulus

Fördubbling anger, att fenomenet är starkt.

Medeldagstemperaturen anges genom tillägg av 12.

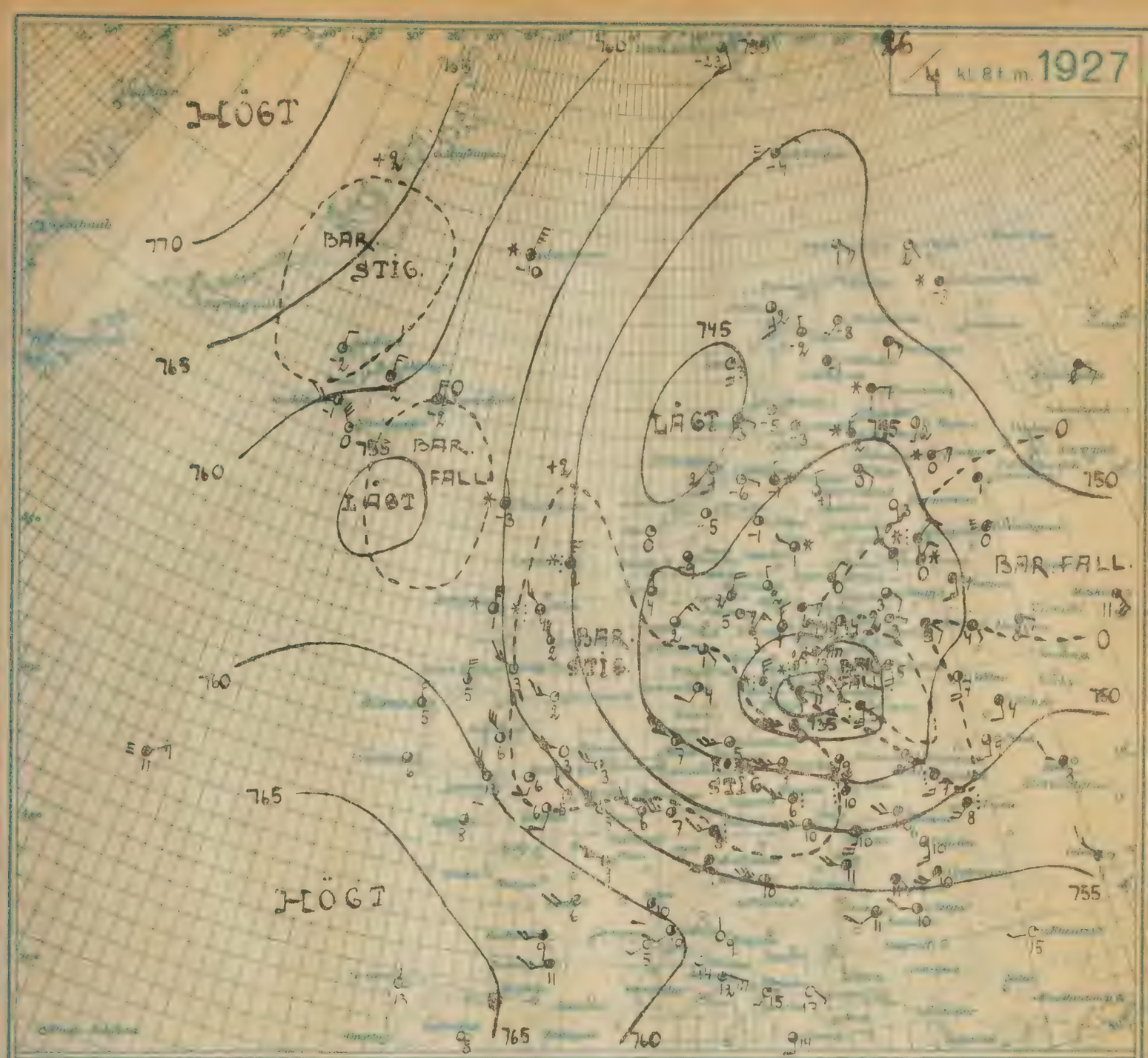


FÖRKLARING TILL KARTAN: De *heldragna linjerna* (isobarer) gå genom orter med samma lufttryck, reducerat till havsytan; de *streckade linjerna* (isallobarer) sammanbinda orter med

SAMMANFATTNING Tis- dagen den 26 April [illegible] ett vädercentrum på södra Östersjön, hvilket [illegible] och samtidigt tilltaga i styrka. Tilltagande lufttryck söder om Island anger ett annat väder som sannolikt [illegible] Nordsjön.

UTSIKTER DAG MIDDAG TILL Ons. DAG MIDDAG.

I Södra Götaland: Först hit vind omkast mellan nordväst och nordost. Allmän nederbörd sammangom övergående i skurar. Därefter något stigande temperatur.

II Västgöta och Vänerlandskapen: Måttlig till delvis hård vind mellan nordväst och nordost. Bestådes en del nederbörd [illegible] Omkastad temperatur.

III Östra Sveriges skogsbygder [illegible]: Nordlig, hård vind tilltagande till delvis [illegible] Om tegnande nederbörd sannolikt mot kväll. Därefter mindre temperaturändring.

IV Dalarne och Bergslagen, V Södra Norrlands kustland: Nordostlig måttlig tilltagande vind. Nederbörd. Så småningom klarare allmän. Därefter mera allmän. Därefter oförändrad temperatur.

VI Norra Norrlands kustland, VII Jämtland och Härjedalen: Måttlig övervägande nordostlig vind. Mörkt här och var. Tagen i större temperaturändring.

VIII Norra fjordtrakterna utland: Svag till måttlig vind mellan nordost och nordväst. Tagen eller obetydlig nederbörd samt [illegible] oförändrad temperatur.

STORMVARNING kl. 11 f. m., gällande 3 e. m.—8 f. [illegible] Inga [illegible] Sund. Nordvästlig [illegible] Inbyar-Johnsborg. Byn [illegible] till [illegible] som mellan [illegible] Rockhund-Skagsudden, Landsort [illegible] Vind: Måttlig nordostlig [illegible]

# VÄDERLEKSRAPPORT UTGIVEN AV STATENS METEOROLOGISK-HYDROGRAFISKA ANSTALT, STOCKHOLM

*Iakttagelser gjorda kl. 8 f. m. medeleuropeisk tid, däröst ej annat särskilt angives.*

| Station: | Luft-tryck mm | Tendens mm | Vind Beaufort | Väder-lek | Temper. i dag | Temper. normal | Temper. lägsta sista natten | Nederbörd mm | Moln neare | Moln övre | Väderl. sedan kl. 19 | Nederbördstid: borjan | Nederbördstid: slut | Nederbördstid: mängd mm kl. 8–8 |
|---|---|---|---|---|---|---|---|---|---|---|---|---|---|---|
| [illegible] | 749 | | NO | [illegible] | +2 | +2.0 | −8 | | | | | | | |
| Abisko | 48.3 | 0 | NV1 | [illegible] | +3 | | −0 | | | | | | | |
| Kiruna | 48.2 | +0.4 | N1 | M | +3 | | −6 | | | | | | | |
| Mora | 47.9 | +0.3 | NV1 | S | −5 | | −6 | | | | | | | |
| Gällivare | 47.3 | +0.5 | V1 | NM | +2 | [illegible] | −5 | | | | | | | |
| Kvikkjokk | 47.5 | | SV3 | S | +1 | [illegible] | −6 | | | | | | | |
| Haparanda | 45.3 | −1.0 | NO2 | NM | +2 | +0.0 | −3 | | | | | | | |
| Boden | | | N2 | RS | +1 | | −3 | | | | | | | |
| Stensele | 47.5 | +0.5 | NV2 | NM | −3 | [illegible] | −8 | | | | | | | |
| Gäddede | 47.9 | | NNO1 | NM | −1 | +1.3 | −14 | | | | | | | |
| Bjuröklubb | 44.1 | | N 6 | M | 0 | | | | | | | | | |
| Holmögadd | 43.6 | | NV3 | RS | +0.2 | | | | | | | | | |
| Storlien | 50.2 | +1.0 | V 2 | S | −4 | +0.2 | −9 | | | | | | | |
| Östersund | 48.6 | +1.0 | NNV2 | NK | −1 | +2.0 | −6 | | | | | | | |
| [illegible] | 46.0 | −0.5 | VNV2 | NK | +5 | +2.5 | | | | | | | | |
| [illegible] | 46.3 | +0.5 | NV3 | NK | +2 | | | | | | | | | |
| [illegible] | 47.7 | | V 2 | K | −2 | +0.4 | −8 | | | | | | | |
| Bjuråker | 47.6 | | N1 | NK | +3 | | −4 | | | | | | | |
| Särna | 48.4 | +0.5 | NV3 | S | −3 | +1.7 | −12 | | | | | | | |
| Falun | 48.9 | +1.0 | SO1 | KM | +2 | +4.2 | −3 | | | | | | | |
| Knon | 49.5 | | NV3 | NK | +3 | | −6 | | | | | | | |
| [illegible] | 45.6 | +0.7 | VSV1 | NK | +4 | +5.1 | −3 | | | | | | | |
| Karlstad | 49.8 | +1.5 | NNO1 | KM | +3 | +4.9 | −2 | | | | | | | |
| [illegible] | 43.7 | | N1 | NK | +1.2 | +4.1 | | | | | | | | |
| [illegible] | 49.1 | +0.5 | VSV1 | K | +3 | +5.4 | −2 | | | | | | | |
| [illegible] | 50.2 | +1.0 | V 2 | NK | +3.0 | | | | | | | | | |
| [illegible] | 49.0 | | V 3 | NK | +3 | | −1 | | | | | | | |
| [illegible] | 49.4 | | V 3 | NK | +3 | | −1 | | | | | | | |
| [illegible] | 50.1 | +1.5 | VSV5 | KM | +3 | | −1 | | | | | | | |
| [illegible] | 50.3 | | VNV2 | S | +1 | | −1 | | | | | | | |
| Vänersborg | 50.5 | | −0 | NK | +5 | | 0 | | | | | | | |
| [illegible] | 51.[illegible] | −1.0 | SV3 | S | +3 | +4.9 | −1 | | | | | | | |
| [illegible] | [illegible] | | VSV5 | NM | +5 | | 0 | | | | | | | |
| [illegible] | 52.3 | | NNW | KM | +6 | +6.2 | +3 | | | | | | | |
| Borås | | +0.8 | SV1 | NM | | +6.3 | | | | | | | | |
| [illegible] | 50.4 | +1.5 | VSV3 | K | +6.0 | | | | | | | | | |
| Visby | 51.5 | +2.0 | SV2 | K | +5 | +5.4 | | | | | | | | |
| [illegible] | 52.8 | | V 3 | NK | +4.0 | | | | | | | | | |
| Ölands n. u. | 51.9 | +1.5 | VSV5 | KM | +4 | | | | | | | | | |
| [illegible] | 53.2 | | VSV5 | SB | +3 | | −1 | | | | | | | |
| [illegible] | 53.0 | | NV5 | KM | +5 | +7.0 | +3 | | | | | | | |
| Kalmar | 53.0 | +2.0 | V 3 | KM | +5 | | | | | | | | | |
| [illegible] | 54.7 | +1.0 | V 3 | KM | +4 | +6.9 | | | | | | | | |
| Malmö | 55.1 | +1.5 | SV3 | NM | +5 | | +2 | | | | | | | |
| [illegible] | 54.9 | +1.4 | VNW | KM | +5.1 | +7.0 | | | | | | | | |

## FARTYGSIAKTTAGELSER

| [illegible] | Tid | [illegible] | [illegible] | [illegible] | [illegible] | Väder-lek | Moln: mängd | Moln: slag | Lufttemp. | Vattentemp. | Nederbörds: borjan | Nederbörds: slut | Sista 6 timm. väderlek |
|---|---|---|---|---|---|---|---|---|---|---|---|---|---|
| | 02 | 41°7 | 47°1W | 763 | NV4 | R | N10 | | +12 | +13 | | | B |
| | 02 | 37°7 | 10°0W | 64 | NNV2 | K | | | +18 | +15 | | | K |
| | 02 | 46°9 | 28°9W | 58 | S 2 | NM | C8 | | +14 | +15 | | | M |
| | 02 | 47°2 | 29°3W | 53 | SO 2 | R | CNg | | +14 | +13 | | | R |
| | 02 | 47°3 | 37°5W | 56 | SO 3 | R | Ns | | +13 | +14 | | | R |
| | 02 | 46°5 | 32°5W | 52 | O 3 | NM | Ng | | +14 | +14 | | | R |
| | 02 | 47°1 | 33°1W | 538 | ONO4 | R | S10 | | +11.7 | +11.7 | | | R |
| | 02 | 58°3 | 13°6W | 613 | N 6 | KM | S5 | C1 | +3.4 | +7.8 | 20 | 22 | KM |
| | 08 | 58°7 | 12°5W | ^ | N 6 | M | ^ | ^ | +2.6 | +8.0 | | | KM |
| | 08 | 59°3 | 8°3W | 568 | NNW6 | H | CNs4 | | +1.8 | +10.0 | 02 | 08 | R |

| Station: | Vind Beaufort | Väder-lek | Tempe-ratur | Moln neare | Moln övre | Väderl. sedan kl. 19 | Nederbördstid: borjan | Nederbördstid: slut | Nederbördstid: mängd kl. |
|---|---|---|---|---|---|---|---|---|---|
| Rönnskär | N4 | NM | +1.0 | [illegible] | Ns5 | S | 04 | 08 | 1 |
| Sandarne | VNV2 | K | +4.0 | | | K | | | 0 |
| Utvalnäs | V 2 | K | +6.2 | | | K | | | 0 |
| Örskär | VNV2 | K | +1.6 | | | M | | | 0 |
| Söderarm | VNV3 | NK | +2.0 | 1 | | S | x | x | [illegible] |
| Sandhamn | VNV3 | NK | +2.6 | | Ns1 | KM | | | 1 |
| Övr. Gränsö | V 4 | KM | +6 | | Nac6 | KM | | | 1 |
| Fårö | V 4 | NK | +5.6 | 1 | Ns1 | KM | | | 0 |
| Härvik | VNV2 | NK | +5.0 | | C1 | K | | | |
| Kapelludd. | VSV3 | NK | +5.3 | 1 | C2 | KM | | | 0 |
| Ölands s. u. | V 5 | KM | +4.0 | 1 | Ns4 | KM | | | 8 |
| Utlängan | V 5 | NK | +4.2 | S2 | | KM | 22 | 24 | 2 |
| Simrishamn | V 4 | NM | +5.2 | N2 | | M | 22 | 24 | 3 |
| Östratorp | V 4 | NK | +4.8 | Fc2 | | KM | | | 1 |
| Skanör | V 6 | NK | +6.0 | N3 | | KM | | | mgl. |
| Hälsingborg | V 2 | KM | +6.0 | N2 | Ls2 | R | x | x | 1 |
| Kullen | VNV4 | NM | +4.3 | N4 | As3 | R | 22 | 06 | 1 |
| Varberg | V 5 | KM | +4.8 | Sc2 | As2 | R | 22 | 22 | mgl. |
| Vinga | VNV5 | NK | +5.6 | 2 | | KM | | | 0 |
| Klädesholm | V 5 | NK | +5.0 | 1 | Ls1 | K | | | 0 |
| Smögen | NO1 | H | +7.0 | N3 | As5 | H | 03 | 06 | 2 |
| Tärnaby | - 0 | NM | +9 | Fs1 | As1 | KM | | | 0 |
| Junsele | NNO1 | NK | +1 | | Ls1 | KM | | | 0 |
| Kara | N 2 | KM | +4 | Fc2 | As2 | KM | | | 0 |
| [illegible] | - 0 | K | +2 | | | K | | | 0 |
| Malung | N 0 | K | 0 | | | K | | | 0 |
| [illegible] | NO3 | NK | +1 | | As1 | K | | | 0 |
| [illegible] | S 1 | NK | +6 | [illegible] | | K | | | 0 |

| Station | Hård vind och storm mellan 9 f. i går och 9. f. i dag, m per sek. eller Beaufort (Bf) | Max m/sek |
|---|---|---|
| Seskarö | | |
| Rönnskär | | |
| Bjuröklubb | | |
| Holmögadd | | |
| Ulvöhamn | | |
| Bremö | | |
| Lilljungfrun | | |
| Marö | | |
| Sandhamn | | |
| Landsort | | |
| Gotska Sandön | | |
| Visby | | |
| Härvik | | |
| Spärö | | |
| Ölands norra udde | | |
| „ södra „ | Till 2.30 e. 6–NNO 7–8 Bf. | 18 |
| Utlängan | | |
| Simrishamn | | |
| Sandhammaren | | |
| Östratorp | | |
| Skanör | | |
| Malmö | Hela dygnet N–V 7–8 Bf. | 15 |
| Hälsingborg | | |
| Torekov | | |
| Morups Tånge | | |
| Vinga | | |
| Klädesholmen | | |
| Smögen | | |

| Station | 1000 å. hav. | 2000 å. hav. | 3000 å. hav. | 4000 å. hav. | 5000 å. hav. | Anmärkningar |
|---|---|---|---|---|---|---|
| | m sek. | m sek. | m sek. | m sek. | m sek. | |
| Abisko 400 m ö. h. kl. 10 | SO 2 | SSO 6 | | S 4 | S 5 | |
| Östersund 329 m ö. h. kl. 09 | NV 6 | VNV 6 | VNV 9 | | | |
| Stockholm 62 m ö. h. kl. 08 | V 3 | V 2 | VNV 3 | VNV 9 | VNV 11 | NV 11 | NVV 12 | V 10 | |
| Malmslätt 115 m ö. h. kl. 07 | V 8 | | V 8 | V 11 | V 9 | VNV 11 | VNV 14 | |
| Malmö [illegible] kl. 07 | VSV 6 | | | | | |

**FÖRKLARING TILL TABELLERNA:** *Lufttrycket* reducerat till havsytan, angives i mm kvicksilverpelare vid 0° och normaltyngd. *Tendens* = lufttrycksändring i mm under närmast förflutna tre timmar. Ökning betecknas med +, minskning med −. *Vindstyrkan* angives i Beauforts skala, där 0 betyder lugnt och

| Beaufort | m/sek. | | m/sek. | | m/sek. | | m/sek. | |
|---|---|---|---|---|---|---|---|---|
| 1 mkt svag vind | 1–2 | 4 frisk bris | 6–8 | 7 styv kuling | 12–14 | 10 storm | 20–24 | |
| 2 lätt bris | 2–4 | 5 styv bris | 8–10 | 8 hård kuling | 14–17 | kuling | 11 svår storm | 24–30 | storm |
| 3 god bris | 4–6 | 6 frisk kuling | 10–12 | 9 halv storm | 17–20 | | 12 orkan | över 30 | |

*Väderleken* betecknas med bokstäver sålunda:

| | | |
|---|---|---|
| K = klart | M = mulet | D = dise el. solrök |
| NK = nästan klart | R = regn | T = åska |
| KM = halvklart | S = snö | Å = aska |
| NM = nästan mulet | H = hagel | B = [illegible] |

Molnformer: C = Cumulus, Cl = Cirrus, N = Nimbus, F = Fractc, St = Stratus, A = Alto. Fördubbling anger, att fenomenet är starkt. Förmiddagstermin anges med f. m. [illegible]

rök eller disa, ≡ = åska. *Temperaturen* angives i hela grader Celsius.

SAMMANFATTNING om dagen den 27 April 1927

Över Skandinavien och Finland ligger ett lågtryck som långsamt förflyttas åt nordväst och till det lågtrycket norra ända vindar från olika håll. I södra och södra Sverige är det regnigt på morgonen liggen ett område av detta slag över Skottlandskusterna.

UTSIKTER om- DAG MIDDAG TILL tors- DAG MIDDAG:

I Södra Götaland,
II Västkust- och Vänerlandskapen,

Måttlig till frisk vind mellan sydväst och nordväst, delvis tidtals de en del regnskurar eller hagelbyar. Svalare och kvällen temperaturväxlingar.

III Östra Svealand, nordöstra Götaland och Gotland,
IV Övre Norrland och Bergslagen,
V Södra Norrlands kustland,

Svag till måttlig vind mellan sydväst och nordväst, växlande molnighet och nyperhållande regn eller regnskurar, tidtals eller annan regn- eller hagelskur. Svalare temperaturväxlingar.

VI Norra Norrlands kustland,
VII Jämtland och Härjedalen,
VIII Norra Norrlands inland.

Svag till måttlig vind mellan nord och väst. Växlande molnighet spridda regnskurar. Svalare temperaturväxlingar.

STORMVARNING

Länga Landsort. Västlig kuling om

# VÄDERLEKSRAPPORT UTGIVEN AV STATENS METEOROLOGISK-HYDROGRAFISKA ANSTALT, STOCKHOLM

*Iakttagelser gjorda kl. 8 f. m. medeleuropeisk tid, därest ej annat särskilt angives.*

| Station: | Luft-tryck mm | Tendens mm | Vind Beaufort | Väder-lek | Temperatur i dag | Temperatur normal | Temperatur lägsta sista natten | Rel. fukt. % | Moln nedre | Moln övre | Väderl. sedan kl. 19 | Nederbördens början | Nederbördens slut | Nederbördens mängd i mm kl. 8—8 |
|---|---|---|---|---|---|---|---|---|---|---|---|---|---|---|
| Haparanda | 749 | +2.0 | NV 1 | M | +1 | +0.2 | − 1 | 65 | Sc4 | As6 | M | | | 0 |
| Boden | | | N 2 | M | 0 | | − 3 | | | As10 | M | 24 | 08 | 1 |
| Stensele | 751 | +0.5 | − 0 | K | − 3 | +1.3 | − 10 | 75 | | | | | | 0 |
| Gäddede | 751 | | N 1 | NK | − 8 | +1.5 | − 13 | 85 | Ci | | | | | 0 |
| Bjuröklubb | 749 | +1.5 | VNV2 | S | +1 | | | | N10 | | S | 22 | | 1.6 |
| Holmögadd | 751 | | V 3 | NM | +0.4 | | | | N1 | Cs3 | M | | | 3 |
| Storlien | 753 | −0.5 | OSO0 | NK | − 9 | +0.5 | − 20 | 75 | | Ci2 | K | | | 0.3 |
| Östersund | 752 | 0 | V 1 | NK | − 5 | +2.2 | − 9 | 85 | | Cs1 | M | | | 0 |
| Härnösand | 751 | 0 | N 1 | NK | +4 | +2.7 | | 45 | | Ci2 | M | | | 0 |
| Bremö | 751 | 0 | N 1 | NM | 0 | | | | Sc2 | Cs1 | K | | | 0 |
| Sveg | | | O 1 | M | − 3 | +3.6 | − 11 | 65 | Sc10 | | K | | | 0 |
| Bjuråker | 751 | | O 1 | M | +1 | | − 6 | 85 | N5 | As5 | M | | | 0 |
| Särna | 748 | −0.5 | − 0 | S | − 6 | +1.9 | − 14 | 92 | N10 | | M | 07 | | 0.3 |
| Falun | 751 | 0 | VSV5 | NM | +3 | +4.4 | − 2 | 55 | Sc6 | | S | * | | 0.2 |
| Knon | 750 | | SV7 | NM | +1 | | − 2 | 65 | FS9 | | S | 24 | 05 | 0.4 |
| Uppsala | 752 | +0.1 | SV3 | NM | +4 | +5.3 | 0 | 65 | N8 | | K | * | * | mgd. |
| Karlstad | 751 | +0.5 | VSV5 | NM | +3 | +6.1 | + 1 | 65 | Cu | | K | * | | 0 |
| STHLM 21 tg kl 8 | 752 | 0 | SV1 | NM | +2.4 | +4.2 | | | | | | | | |
| Stockholm | 753 | +0.5 | SV3 | NM | +5 | +5.5 | 0 | 65 | Sc2 Cu1 | Ci2 | M | | | 0.3 |
| Landsort | 752 | +0.5 | VSV7 | NM | +3.5 | | | | | Ci7 | M | | | 0.4 |
| Västerås | 752 | | VSV6 | NM | +3 | | 0 | 65 | Sc5 | Ci1 | S | * | * | 0.3 |
| Örebro | 752 | | V 6 | M | +4 | | + 1 | 65 | Fc8 | | M | 02 | 05 | 0.1 |
| Linköping | 754 | +1.4 | VSV7 | NM | +3 | | 0 | 75 | Cu1 Sc8 | | M | | | 0.4 |
| Skara | 753 | | SV6 | NM | +1 | | 0 | 85 | | Ci9 | S | * | 07 | 0.4 |
| Vänersborg | 754 | | SSV5 | NM | +4 | | 0 | 65 | Cu6 | | S | * | * | 1 |
| Jönköping | 755 | +0.5 | SV4 | NM | +2 | +5.0 | 0 | 75 | Sc5 | | S | * | | 2 |
| Västervik | 755 | | SV6 | NM | +4 | | + 1 | 75 | Cu5 | | K | 22 | 23 | 1 |
| Göteborg | 755 | | VSV8 | M | +4 | +6.0 | + 1 | 65 | Sc10 | | K | 0 | 06 | 2 |
| Borås | | +0.6 | SV6 | HB | | +6.6 | | | Cu7 | | K | 0 | 07 | mgd. |
| G. Sandön | 756 | +0.1 | SV4 | NM | +3.0 | | | | Ns | | M | 18 | | 2 |
| Visby | 756 | 0 | SV3 | R | +4 | +5.5 | | 85 | N10 Cu2 | Cs6 | M | 04 | | 0.2 |
| Hoburg | 757 | | SV7 | NM | +4.0 | | | | Ns | As3 | M | | | 0 |
| Ölands n. u. | 756 | +0.5 | VSV4 | NM | +3 | | | | | | | | | 2 |
| Växjö | 757 | | VSV4 | NM | +3 | | + 2 | 75 | Cu7 | | K | * | 07 | 1 |
| Halmstad | 757 | | V 6 | NK | +3 | +7.2 | + 3 | 55 | Ns | | K | 24 | 05 | 2 |
| Kalmar | 758 | +0.5 | V 7 | M | +4 | | | 75 | Cu4 | Ci1 | K | * | | 1 |
| Karlshamn | 754 | +0.5 | V 4 | NM | +4 | +7.0 | | 85 | Sc8 | | K | | | 4 |
| Malmö | 761 | +0.5 | SV3 | NM | +4 | | + 2 | 75 | N1 | As8 | K | * | | mgd. |
| Ystad | 760 | +1.0 | V 4 | M | +4.5 | +7.2 | | 75 | Cu1 | As9 | K | 02 | 06 | 3 |

| Station: | Vind Beaufort | Väder-lek | Tempe-ratur | Moln nedre | Moln övre | Väderl. sedan kl. 19 | Nederbördens början | Nederbördens slut | Nederbördens mängd i mm kl. 8—8 |
|---|---|---|---|---|---|---|---|---|---|
| Rönnskär | N 1 | S | +0.5 | N10 | | S | | | 3 |
| Sandarne | V 1 | NM | +3.0 | | As3 | M | | | 0 |
| Utvalnäs | SV5 | M | +4.0 | Cu5 | | M | | | mgd. |
| Örskär | SSV5 | M | +3.4 | Fc4 | | K | | | 0 |
| Söderarm | SSV4 | M | +3.0 | Fc2 | Cs2 Ci2 | M | * | * | 0.1 |
| Sandhamn | SV4 | M | +4.0 | Fc3 | Ci2 | M | | | 0 |
| Övr. Gränsö | VSV5 | M | +5 | Cu5 | Ci2 | K | | | 0 |
| Fårö | SSV5 | R | +3.6 | N10 | | M | 07 | 08 | 0 |
| Härvik | SV5 | R | +4.2 | N10 | | M | 07 | 08 | mgd. |
| Kapelludd. | VSV4 | NM | +4.3 | 3 | | M | | | 0 |
| Ölands s. u. | SV8 | NM | +4.6 | N9 | | M | 07 | 08 | mgd. |
| Utlängan | VSV5 | NM | +4.6 | 8 | | M | | | 0 |
| Simrishamn | SV3 | R | +4.9 | Fc3 | Cs2 | B | 03 | 07 | 2 |
| Östratorp | V 3 | M | +4.4 | N3 | As7 | M | | | 2 |
| Skanör | V 4 | NM | +5.0 | Sc9 | | M | * | * | mgd. |
| Hälsingborg | SV2 | NM | +7.0 | Cu5 | | B | * | * | 2 |
| Kulien | VSV7 | NM | +3.1 | Fc4 | As2 | B | 24 | 06 | 2 |
| Varberg | VSV6 | NM | +3.0 | N5 | | H | 22 | 07 | mgd. |
| Vinga | VSV9 | NM | +2.8 | N7 | | B | 22 | 06 | 2 |
| Klädesholm. | VSV9 | HB | +3.2 | Cu5 | | B | 22 | 08 | 1 |
| Smögen | V 8 | NK | +3.5 | Cu2 | As1 | H | 09 | 09 | 1 |
| Tärnaby | ONO1 | NK | − 9 | * | | K | | | 0 |
| Junsele | − 0 | K | − 1 | | | K | | | 0 |
| Kasa | SV 2 | NK | +4 | | As1 | M | | | 0 |
| Mora | − 0 | NM | 0 | Sc8 | | S | 04 | 07 | 1 |
| Malung | S 5 | M | 0 | | Ac6 | S | * | * | mgd. |
| Skillingmark | VSV7 | NM | +1 | Fc6 | Cs5 | S | * | * | 4 |
| Lilla Edet | SSW | HB | +1 | N9 | | H | 22 | 08 | 1 |

| Station: | Hård vind och storm mellan 9 f. i går och 9. f. i dag, m per sek. eller Beaufort (Bf) | Max m/sek | Tidpunkt (dygn, timme) |
|---|---|---|---|
| Seskarö | | | |
| Rönnskär | | | |
| Bjuröklubb | | | |
| Holmögadd | | | |
| Ulvöhamn | | | |
| Bremö | | | |
| Lilljungfrun | | | |
| Marö | | | |
| Sandhamn | | | |
| Landsort | nnd.-2e. SV7, 2ed. 930 e. VSV-V7 Bf. | 13 | 12 |
| Gotska Sandön | | | |
| Visby | | | |
| Härvik | | | |
| Spårö | | | |
| Ölands norra udde | | | |
| „ södra | fed. 1130 f. SV-VNV 7-8 Bf. | 16 | 6 |
| Utlängan | | | |
| Simrishamn | | | |
| Sandhammaren | 1130 f.-5e. V7 Bf. | 14 | 130 |
| Östratorp | | | |
| Skanör | nnd.-530 e. VNV-SV 7 Bf. | 14 | 12 |
| Malmö | Till 5 f. VNV-SV 7-9 Bf. | 18 | 3 |
| Hälsingborg | | | |
| Torekov | fedan 2e. VSV-V 7-8 Bf. | 14 | 430 |
| Morups Tånge | fedan 7 f. V 7 Bf. | 14 | 815 |
| Vinga | fedan 8e. SV-VSV 7-9 Bf. | 19 | 845 |
| Klädesholmen | fedan 5e. VSV 7-9 Bf. | 18 | 6 |
| Smögen | fedan 7e. V-VSV 7-8 Bf. | 17 | 4 |

## FARTYGSIAKTTAGELSER

| Fartygets namn | Tid | Lat. Nord. | Long. Greenw. | Luft-tryck | Vind Beaufort | Väder-lek | Moln nedre | Moln övre | Luft-temp. | Vatten-temp. | Nederbörds början | Nederbörds slut | Sista 6 tim:s väderlek |
|---|---|---|---|---|---|---|---|---|---|---|---|---|---|
| | 02 | 49.2 | 24.0W | 756.8 | ONO 6 | R | N10 | | +0.6 | +1.1 | | | R |
| | 05 | 49.1 | 16.3W | 61 | SV 4 | M | S10 | | +2 | +2 | | | M |
| | 02 | 32.0 | 13.5W | 66 | NNV 1 | NK | C2 | | +19 | +18 | | | K |
| | 02 | 44.3 | 8.5W | 64 | NO 5 | K | | | +14 | +13 | | | K |
| | 02 | 45.0 | 38.6W | 60 | NNV 5 | NM | C8 | | +14 | +13 | | | M |
| | 02 | 48.4 | 2.8W | 53 | SSO 4 | M | N10 | | +13 | +13 | | | R |
| | 08 | 49.5 | 10.2W | 61.3 | S 2 | M | S10 | | +12.2 | +12.2 | | | M |

| Station: | Tid | Marken | 200 ö. hav | 500 ö. hav | 1000 ö. hav | 1500 ö. hav | 2000 ö. hav | 3000 ö. hav | 4000 ö. hav | 5000 ö. hav | Anmärkningar |
|---|---|---|---|---|---|---|---|---|---|---|---|
| | | m/sek. | m/sek. | m/sek. | m/sek. | m/sek. | m/sek. | m/sek. | m/sek. | m/sek. | |
| Abisko 400 m ö. h. kl. | 09 | | | | OSO 2 | | OSO 4 | | | | |
| Östersund 323 „ „ | 09 | | | | | OSO 3 | G 5 | SSO 5 | | | |
| Stockholm 62 „ „ | 08 | SV 8 | VSV 5 | VSV 10 | VSV 10 | VSV 12 | | | | | |
| Malmslätt 115 „ „ | | | | | | | | | | | |
| Göteborg 10 „ „ | 08 | VSV 14 | | VSV 11 | | | | | | | |
| Malmö 6 „ „ | 07 | VSV 5 | V 6 | V 11 | V 14 | V 12 | V 19 | | | | |
| | | rel. fukt. temp. °/₀ | rel. fukt. temp. °/₀ | rel. fukt. temp. °/₀ | rel. fukt. temp. °/₀ | rel. fukt. temp. °/₀ | rel. fukt. temp. °/₀ | rel. fukt. temp. °/₀ | rel. fukt. temp. °/₀ | rel. fukt. temp. °/₀ | |
| Malmslätt 115 „ „ | | | | | | | | | | | |

**FÖRKLARING TILL TABELLERNA:** *Lufttrycket* reducerat till havsytan, ängives i mm kvicksilverpelare vid 0° och normaltyngd. *Tendens* = lufttrycksändring i mm under närmast förflutna tre timmar. Ökning betecknas med +, minskning med −. *Vindstyrkan* angives i Beauforts skala, där 0 betyder lugnt och

| Beaufort | m/sek. | | m/sek. | | m/sek. | | m/sek. | |
|---|---|---|---|---|---|---|---|---|
| 1 mkt svag vind | 1—2 | 4 frisk bris | 6—8 | 7 styv kuling | 12—14 | 10 storm | 20—24 | storm |
| 2 lätt bris | 2—4 | 5 styv bris | 8—10 | 8 hård kuling | 14—17 | 11 svår storm | 24—30 | |
| 3 god bris | 4—6 | 6 frisk kuling | 10—12 | 9 halv storm | 17—20 | 12 orkan | över 30 | |

*Väderleken* betecknas med bokstäver sålunda:

| | | |
|---|---|---|
| K = klart | M = mulet | D = disa el. solrök |
| NK = nästan klart | R = regn | T = tjocka |
| KM = halvklart | S = snö | Å = åska |
| NM = nästan mulet | H = hagel | B = byar |
| | | skurar |

Moln-former: C = Cumulus, N = Nimbus, St = Stratus, Ci = Cirrus, F = Fracto, A = Alto

Fördubbling anger, att fenomenet är starkt.

Eftermiddagstim... marna anges k... tillägg av 12.

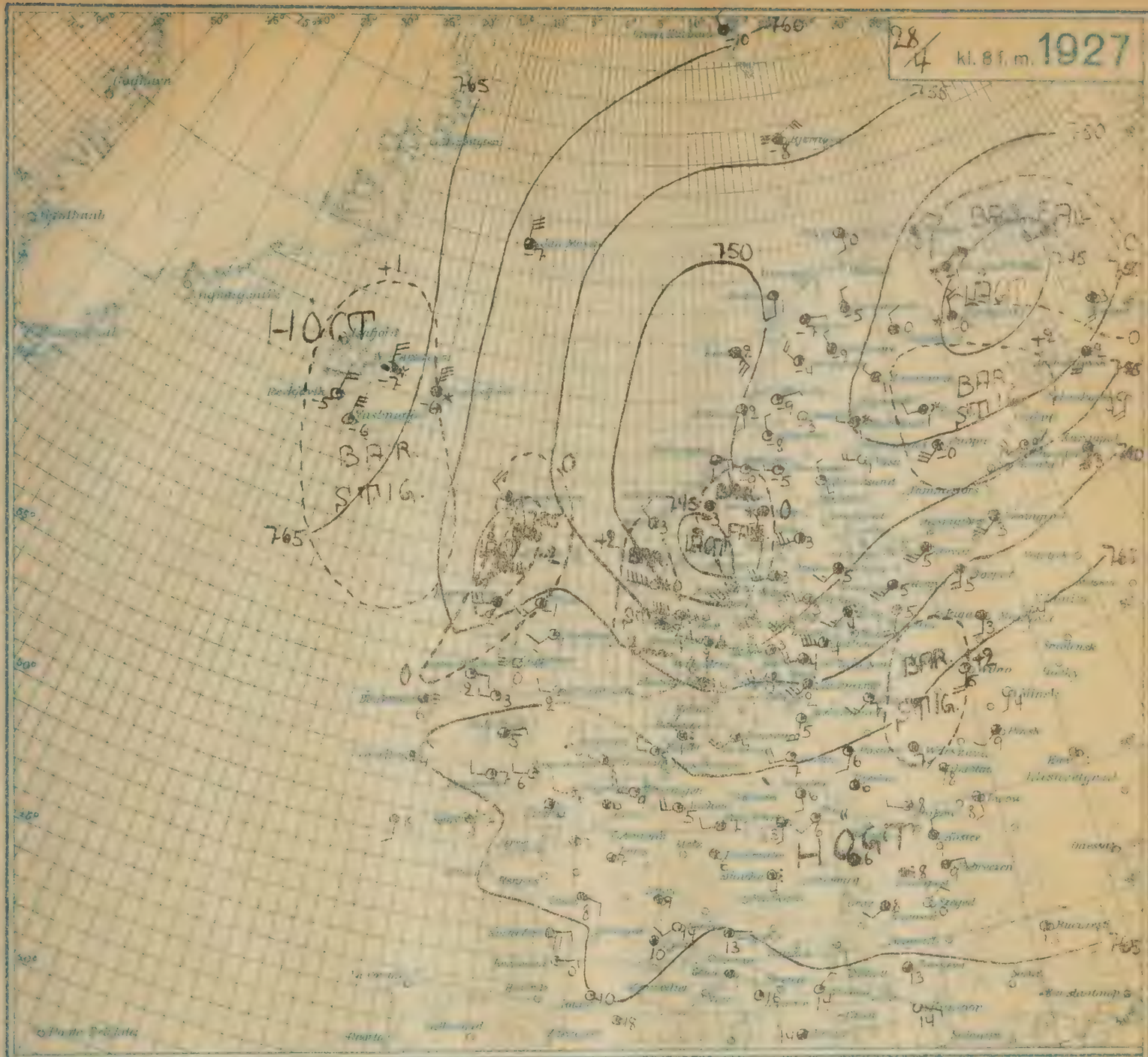


FÖRKLARING TILL KARTAN: Isobarerna äro dragna med 5 mm:s mellanrum.

SAMMANFATTNING för dagen d. 28 April 1927. Ett vådascentrum över södra Norge rör sig långsamt österut över mellersta Sverige och efterlämnar ett annat, mindre djup, som befinner sig över Skottland. Lufttrycket är i stort sett stigande över nordvästra Europa.

UTSIKTER för dagen DAG MIDDAG TILL för natten DAG MIDDAG:

I Södra Götaland,
II Västkusten och Vänerlandskapen,
III Östra Svealand, nordöstra Götaland och Gotland,
IV Dalarne och Bergslagen,

Västlig byig vind, till delvis hård, småningom övergående till nordvästlig. Enstaka regnskurar eller hagelbyar. Tämligen kall och kortvarig temperaturfall.

V Södra Norrlands kustland,
VI Norra Norrlands kustland,

Måttlig till delvis frisk vind av växlande riktning, dock övervägande mellan nordost och nordväst. En del småbyar här och var, mot kvällningen övergående till kortvarigare regnskurar.

VII Jämtland och Härjedalen,
VIII Norra Norrlands inland,

Svag växlande vind. Klarhetsväder, dock enstaka lokala småbyar. Tämligen oförändrad temperatur.

STORMVARNING nr. 11/3 för [illegible] Kullen-Hanstholm, Nordfjorden, Jomfruland-Klädesholmen, Vänersborg, Karlskrona-Västervik, Landsort-Svenskör. Västlig byig kuling. Signal hålls [illegible]

Sofia Ekman

# VÄDERLEKSRAPPORT UTGIVEN AV STATENS METEOROLOGISK-HYDROGRAFISKA ANSTALT, STOCKHOLM

*laktlagelser gjorda kl. 8 f. m. medeleuropeisk tid, därest ej annat särskilt angives.*

| Station | Luft-tryck mm | Tendens mm | Vind Beaufort | Väderlek | Temperatur i dag | Temperatur normal | Temperatur lägsta sista natten | Rel. fukt. % | Moln nedre | Moln övre | Väderl. sedan kl. 19 | Nederbördens början | Nederbördens slut | Nederbördens mängd i mm kl. 8—8 |
|---|---|---|---|---|---|---|---|---|---|---|---|---|---|---|
| Haparanda | 534 | | SV 1 | NM | -4 | -1.8 | -14 | 65 | $S_6$ | $Ci_2$ | M | | | 0 |
| Abisko | 540 | 0 | SV 1 | M | -6 | | -8 | 75 | $S_3$ | $As_1$ | M | | | 0 |
| Kiruna | 536 | 0.0 | N 1 | S | -5 | | -10 | 92 | $N_{10}$ | | S | 0.4 | 708 | 0.4 |
| Pajala | 539 | 0.0 | NV 2 | NM | -8 | | -8 | 97 | | $Cs_8$ | KM | | | 0 |
| Gällivare | 526 | 0 | - 0 | S | -2 | -0.2 | -4 | 75 | $N_{10}$ | | S | 2.2 | | 3 |
| Kvikkjokk | 543 | | NV 2 | NM | -4 | -0.0 | -10 | 65 | $S_5$ | $Ci_3$ | KM | | | 0 |
| Haparanda | 535 | 0 | SSO 1 | M | 0 | +0.4 | -2 | 85 | $N_{10}$ | | M | | | 0 |
| Boden | | | | | | | | | | | | | | |
| Stensele | 540 | 0 | - 0 | NK | -4 | +1.5 | -9 | 85 | $C_1$ | $Cs_2$ | K | | | 0 |
| Gäddede | 528 | | NV 1 | NK | -1 | +1.6 | -19 | 75 | | $Ci_1$ | K | | | 0 |
| Bjuröklubb | 530 | 0 | S 2 | M | +1 | | | | $N_{10}$ | | M | | | 0.4 |
| Holmögadd | 536 | | - 0 | NM | +1.9 | | | | $N_9$ | | M | | | 0 |
| Storlien | 554 | -0.5 | 0 0 | K | -6 | +0.6 | -19 | 92 | | | K | | | 0 |
| Östersund | 554 | +0.5 | V 1 | NK | -3 | +2.2 | -6 | 85 | | $Cs_1$ | KM | | | 0 |
| Hamosand | 540 | +0.5 | SV 1 | NK | +3 | +2.2 | | 65 | $K_1$ | $Ci_2$ | KM | | | 0 |
| Bremö | 541 | +0.5 | V 2 | NK | +2 | | | | $S_1$ | $Cs_1$ | TT | | | 0.2 |
| Sveg | 536 | | S 0 | KM | -1 | +3.7 | -10 | 65 | | $Cs_5$ | KM | | | 1 |
| Bjuråker | 548 | | SV 3 | NK | +2 | | -5 | 85 | $S_2$ | | K | | | 2 |
| Särna | 535 | 0 | SO 1 | M | -6 | +2.1 | -15 | 85 | $N_{10}$ | | KM | | | 2 |
| Falun | 534 | + 5 | V 3 | NM | +2 | +4.6 | -1 | 85 | | $Cs_1$ | S | 2.2 | | 2 |
| Knon | 532 | | S 3 | NM | +2 | | -4 | 65 | | $Cs_9$ | S | 2.2 | 2.2 | 2 |
| Uppsala | 537 | +0.6 | V 4 | NK | +4 | +5.5 | -1 | 35 | | $Cs_2$ | K | | | 0.1 |
| Karlstad | 537 | 0 | SV 4 | NM | +4 | +5.3 | +1 | 75 | $Sc_5$ | | KM | 2.2 | | 0.2 |
| [illegible] Mkl. 2 i går | 542 | | SSV 1 | NK | +13 | +4.4 | | | | | | | | |
| Stockholm | 534 | +2.0 | V 4 | NK | +4 | +5.7 | +1 | 145 | | $Ci_1$ | K | | | 4 |
| Landsort | 603 | +1.5 | V 6 | KM | +4.5 | | | | $Fl_4$ | $Ci_2$ | KM | | | 0 |
| Västerås | 583 | | NV 7 | KM | +4 | | 0 | 55 | | $Cs_4$ | KM | | | mgd. |
| Örebro | 586 | | V 4 | KM | +5 | | 0 | 65 | $Fl_4$ | | KM | 2.2 | 2.2 | 0.3 |
| Linköping | 590 | +1.0 | V 7 | NM | +4 | | +1 | 55 | $Sc_3$ | $Ci_4$ | KM | | | 1 |
| Skara | 549 | | VSV 7 | NM | +3 | | -1 | 65 | $Fl_4$ | $Ci_3$ | KM | | | 0.4 |
| Vänersborg | 580 | | SV 4 | NM | +4 | | +1 | 55 | $Sc_6$ | $Cs_2$ | KM | | | 0.2 |
| Jönköping | 608 | 3 | SV 3 | NM | +4 | +5.2 | 0 | 55 | $Sc_9$ | | KM | | | 1 |
| Västervik | 616 | | VSV 5 | KM | +4 | | +1 | 55 | | $Ci_4$ | KM | | | 0.1 |
| Göteborg | 582 | | SSW 8 | M | +5 | +7.0 | +3 | 55 | $N_1$ | $As_9$ | K | | | 1 |
| Borås | | -0.3 | SSV 6 | NM | | +6.8 | | | $Fl_4$ | | KM | | | mgd. |
| G. Sandön | 608 | +2.0 | VSV 8 | KM | +6.0 | | | | | $Ci_4$ | KM | | | 0 |
| Visby | 621 | +2.0 | SV 5 | KM | +5 | +5.7 | | 65 | | $Ci_5$ | KM | | | 0.3 |
| Hoburg | 624 | | V 6 | NK | +3.2 | | | | | $Ci_2$ | K | | | 0 |
| Ölands n. u. | 629 | +1.0 | VSV 7 | NM | +4 | | | | | $As_5$ | KM | | | 0.4 |
| Växjö | 624 | | SV 5 | NK | +3 | | -1 | 65 | $C_2$ | $Ci_1$ | B | X | X | 1 |
| Halmstad | 616 | | SV 6 | NK | +4 | +7.4 | -1 | 75 | $N_2$ | | H | 2.2 | 2.2 | 1 |
| Kalmar | 634 | +0.5 | SV 6 | NM | +4 | | | 65 | | $As_{Cs}$ | KM | | | 0 |
| Karlshamn | 640 | +0.5 | SV 2 | NK | +4 | +7.1 | | 65 | $C_3$ | | K | 2.2 | | 0.1 |
| Malmö | 634 | -1.0 | SV 4 | NK | +5 | | -1 | 65 | | $Ac_1$ | K | | | 1 |
| Ystad | 634 | -0.6 | SV 5 | NK | +4.9 | +7.3 | | 65 | $Fc_1$ | $Ci_1$ | K | | | 0.3 |

## FARTYGSIAKTTAGELSER

| Fartygets namn | Tid | Lat. Nord. | Long. Greenw. | Lufttryck | Vind Beaufort | Väderlek | Moln nedre | Moln övre | Lufttemp. | Vattentemp. | Nederbörds början | Nederbörds slut | Sista 6 timis väderlek |
|---|---|---|---|---|---|---|---|---|---|---|---|---|---|
| | 02 | 51.2 | 10.7W | 764 | SO 2 | NM | $Sc_9$ | | +10 | + 8 | | | KM |
| | 02 | 49.9 | 18.8W | 61 | O 5 | M | $N_{10}$ | | +11 | +12 | | | R |
| | 02 | 48.8 | 4.7W | 63 | N 4 | M | | $As_{10}$ | +11 | +10 | | | M |
| | 08 | 47.8 | 25.1W | 59.1 | N 6 | T | $C_{10}$ | | +13.9 | +13.9 | | | M |
| | 08 | 40.2 | 6.9SW | 55.3 | SO 4 | M | $S_{10}$ | | +8.3 | + 6.5 | <0.2 | 0.7 | R |

| Station: | Vind Beaufort | Väderlek | Temperatur | Moln nedre | Moln övre | Väderl. sedan kl. 19 | Nederbördens början | Nederbördens slut | Nederbördens mängd i mm kl. |
|---|---|---|---|---|---|---|---|---|---|
| Rönnskär | SV 1 | M | 0.0 | $N_{10}$ | | M | | | |
| Sandarne | V 3 | K | +3.0 | | | S | 2.2 | x | |
| Utvalnäs | V 5 | K | +3.6 | | | KM | | | |
| Örskär | V 5 | K | +2.4 | | | H | 2.2 | 2.2 | |
| Söderarm | V 5 | NK | +3.5 | $C_1$ | $Cs_1$ | KM | x | x | |
| Sandhamn | V 4 | NK | +5.0 | | $Cs_2$ | KM | | | |
| Övr. Gränsö | SV 6 | NM | +6 | $Fc_1$ | $Ci_6$ | K | | | |
| Fårö | SV 6 | NK | +4.6 | | $Cs_3$ | KM | | | |
| Härvik | V 5 | NK | +3.8 | $Fc_1$ | $Cs_2$ | K | | | |
| Kapelludd. | SV 4 | NM | +4.9 | $C_1$ | $As_8$ | KM | | | |
| Ölands s. u. | SV 6 | NK | +4.5 | $C_1$ | $Ac_1$ | KM | | | |
| Utlängan | V 3 | NK | +4.8 | | $Ci_1$ | KM | 2.2 | 2.2 | |
| Simrishamn | SSW 4 | NK | +7.8 | | $Ci_1$ | KM | | | |
| Östratorp | S 5 | NK | +4.2 | $Sc_1$ | | KM | | | |
| Skanör | S 5 | NK | +5.4 | $Sc_2$ | | KM | | | |
| Hälsingborg | SV 3 | NK | +7.0 | $Fc_2$ | | KM | x | x | |
| Kullen | SSV 4 | KM | +3.6 | $Fc_4$ | $As_2$ | KM | | | |
| Varberg | SSV 6 | M | +4.0 | $Fc_{10}$ | | KM | | | |
| Vinga | SSV 8 | M | +4.4 | $N_{10}$ | | KM | | | |
| Klädesholm. | SSV 9 | M | +4.7 | $N_{10}$ | | KM | | | |
| Smögen | SV 7 | NM | +4.0 | $Fc_5$ | $As_3$ | M | | | |
| Tärnaby | - 0 | NK | -1.2 | $Fs_1$ | | K | | | |
| Junsele | SO 1 | NK | +1 | | $Cs_2$ | KM | | | |
| Kasa | S 1 | NK | +4 | $Fc_2$ | $As_1$ | KM | 2.2 | 2.2 | |
| Mora | SV 2 | NM | 0 | $N_3$ | $Cs_5$ | KM | | | |
| Malung | S 0 | NM | 0 | $Sc_2$ | $As_2$ | M | | | |
| Skillingmark | SV 7 | NM | +3 | 3 | $Cs_4$ | S | 2.2 | x | |
| Lilla Edet | S 5 | NM | +4 | $Sc_7$ | | KM | | | |

| Station: | Hård vind och storm mellan 9 f. i går och 9. f. i dag, m per sek. eller Beaufort (Bf) | Vmax m/sek | Tid h m |
|---|---|---|---|
| Seskarö | | | |
| Rönnskär | | | |
| Bjuröklubb | | | |
| Holmögadd | | | |
| Ulvöhamn | | | |
| Bremö | | | |
| Lilljungfrun | | | |
| Marö | | | |
| Sandhamn | | | |
| Landsort | Hela dygnet VSV-V 7-8 Bf. | 17 | 2 |
| Gotska Sandön | 2.s.f.-15.e.f. SV 7 Bf. | 14 | 3 |
| Visby | | | |
| Härvik | | | |
| Spårö | Sedan md. VSV 7-8 Bf. | 19 | 12 |
| Ölands norra udde | | | |
| „ södra „ | Till 6 f. VSV-VNV 7-9 Bf. | 18 | E |
| Utlängan | 7.30 e.-11e. V 7 Bf. | 15 | 8 |
| Simrishamn | | | |
| Sandhammaren | | | |
| Östratorp | | | |
| Skanör | 4e.-6.30e. V-VSV 7-9 Bf. | 18 | 6 |
| Malmö | 12.15e.-8.30e. V-VSV 7-10 Bf. | 21 | 6 |
| Hälsingborg | | | |
| Torekov | Till m.m. V-VNV 7-8 Bf. | 14 | 6 |
| Morups Tånge | Till 8 f. SV-V 7 Bf. | 17 | 3 |
| Vinga | Hela dygnet VSV-SSO 7-9 Bf. | 18 | 9 |
| Klädesholmen | Hela dygnet V-VSV 7-10 Bf. | 22 | 11 |
| Smögen | Hela dygnet NV-SV 7-8 Bf. | 17 | |

| Station: | Tid | Marken m/sek. | 200 ö. hav. m/sek. | 500 ö. hav. m/sek. | 1000 ö. hav. m/sek. | 1500 ö. hav. m/sek. | 2000 ö. hav. m/sek. | 3000 ö. hav. m/sek. | 4000 ö. hav. m/sek. | 5000 ö. hav. m/sek. | Anmärkningar |
|---|---|---|---|---|---|---|---|---|---|---|---|
| Abisko 400 m ö. h. | kl. 08 | | | | SSO 1 | | SO 1 | | | | |
| Östersund 323 „ | „ 09 | | | | SSV 1 | | SSV 2 | S 4 | | | |
| Stockholm 62 „ | „ 08 | V 1 | VNV 3 | V 7 | VNV 16 | VNV 16 | VNV 23 | VNV 20 | VNV 19 | VNV 16 | |
| Malmslätt 115 „ | „ | | | | | | | | | | |
| Göteborg 10 „ | „ 07 | SSV 14 | | SSV 13 | SSV 14 | | | | | | |
| Malmo 6 „ | „ 07 | S 5 | S 8 | SSV 15 | VSV 13 | VSV 11 | | | | | |

| | temp. | rel. fukt. % | temp. | rel. fukt. % | temp. | rel. fukt. % | temp. | rel. fukt. % | temp. | rel. fukt. % | temp. | rel. fukt. % | temp. | rel. fukt. % | temp. | rel. fukt. % |
|---|---|---|---|---|---|---|---|---|---|---|---|---|---|---|---|---|
| Malmslätt 115 „ „ | | | | | | | | | | | | | | | | |

**FÖRKLARING TILL TABELLERNA:** *Lufttrycket* reducerat till havsytan, ängives i mm kvicksilverpelare vid 0° och normaltyngd. *Tendens* = lufttrycksändring i mm under närmast förflutna tre timmar. Ökning betecknas med +, minskning med —. *Vindstyrkan* angives i Beauforts skala, där 0 betyder lugnt och

| Beaufort | m/sek. | | m/sek. | | m/sek. | | m/sek. | |
|---|---|---|---|---|---|---|---|---|
| 1 mkt svag vind | 1—2 | 4 frisk bris | 6—8 | 7 styv kuling | 12—14 | 10 storm | 20—24 |
| 2 lätt bris | 2—4 | 5 styv bris | 8—10 | 8 hård kuling | 14—17 | 11 svår storm | 24—30 |
| 3 god bris | 4—6 | 6 frisk kuling | 10—12 | 9 halv storm | 17—20 | 12 orkan | över 30 |

*Väderleken* betecknas med bokstäver sålunda:

| | | | |
|---|---|---|---|
| K = klart | M = mulet | D = dise el. solrök | |
| NK = nästan klart | R = regn | T = tocka | |
| KM = halvklart | S = snö | Å = åska | |
| NM = nästan mulet | H = hagel | B = byar | |

Molnformer: C = Cumulus, N = Nimbus, St = Stratus, Cl = Cirrus, F = Fracto, A = Alto. Fördubbling anger, att fenomenet är starkt. Eftermiddagstal anges i tillägg av 1.

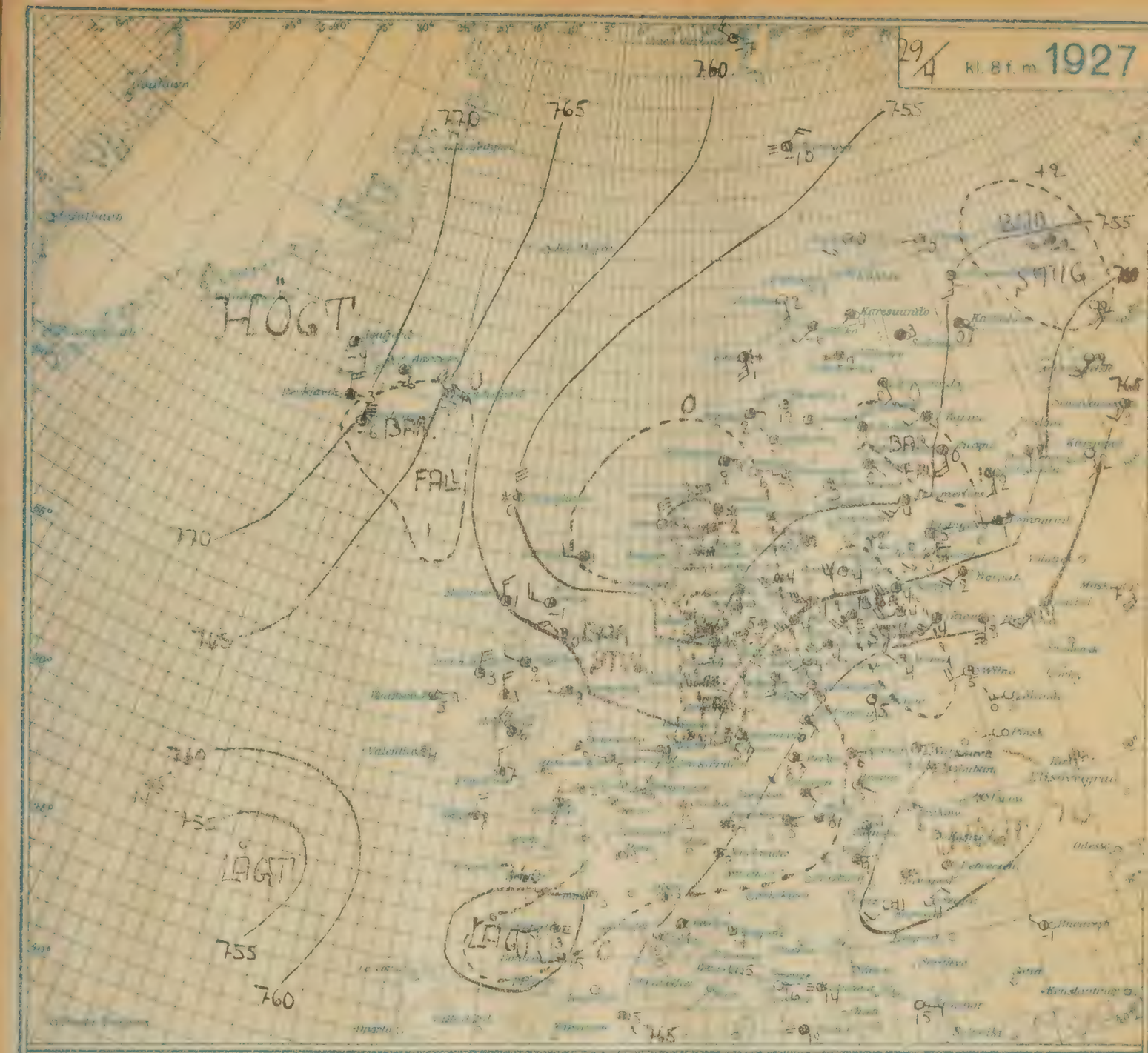


**FÖRKLARING TILL KARTAN:** De *heldragna linjerna* (isobarer) gå genom orter med samma lufttryck, reducerat till havsytan; de *streckade linjerna* (isallobarer) sammanbinda orter med lika tryckförändring under 3 timmar. Vindriktningen anges med pilar, vindstyrkan i grader i Beaufortskalan, ett kort *en* grad. ○ = klart, ◔ = nästan klart, ◑ = halvklart, ◕ = nästan mulet, ● = mulet, ⋮ = regn, ✳ = snö, ▲ = hagel, ≡ = dimma, ∞ = solrök eller disa, ⚡ = åska. *Temperaturen* angives i hela grader Celsius.

SAMMANFATTNING för dagen den 29 April 1927. Över södra Norge befinner sig ett vädercentrum med rörelse åt väster. Från detta väder ega tämligen jämnvarma sommarväder sammanhang, ett sekundärt väder valt sydväst om Irland och norra Skottland och södra Östersjön.

UTSIKTER för dagen från middag till dagen efter middag:

I Södra Götaland, II Västkust- och Vänerlandskapen, III Östra Svealand, nordöstra Götaland och Gotland, IV Dalarne och Bergslagen, V Södra Norrlands kustland, VI Norra Norrlands kustland, VII Jämtland och Härjedalen, VIII Norra Norrlands inland: Till övervägande del växlande molnighet och vindar mellan sydväst och nordost, tämligen svaga. Ställvis regn eller regnskurar. Temperaturförändringarna obetydliga.

STORMVARNING [illegible]

# VÄDERLEKSRAPPORT UTGIVEN AV STATENS METEOROLOGISK-HYDROGRAFISKA ANSTALT, STOCKHOLM

*Iakttagelser gjorda kl. 8 f. m. medeleuropeisk tid, därest ej annat särskilt angives.*

| Station: | Luft-tryck | Ten-dens | Vind | Väder-lek | Temperatur | | lägsta natten | Rel. fukt. % | Moln nedre | Moln övre | Väderl. sedan kl. 19 | Nederbördens: början | Nederbördens: slut | Nederbördens: mängd i mm kl. 8—8 |
|---|---|---|---|---|---|---|---|---|---|---|---|---|---|---|
| Rönnskär | 754.3 | | - 0 | S | 0 | -1.6 | - 9 | 85 | Ns | | S | x | >08 | 1 |
| Ajaure | 54.4 | 0 | 0SO | NM | - 7 | | - 8 | 75 | Sc1 | Ci8 | KM | | | 0 |
| Sandarne | 51.1 | 0.0 | NNV2 | S | - 5 | | - 10 | 92 | N10 | | S | <22 | >08 | 1 |
| Utvalnas | 53.9 | 0.0 | - 0 | KM | - 9 | | - 9 | 85 | S4 | | KM | | | 0 |
| Örskär | 53.4 | -0.5 | - 0 | S | - 4 | - 0.1 | - 4 | 75 | N10 | | KM | 07 | | 1 |
| Söderarm | 54.3 | | NW2 | KM | - 5 | + 0.1 | - 14 | 75 | S2 | Ci3 | KM | | | 0 |
| Sandhamn | 52.6 | -1.0 | NO2 | KM | + 1 | + 0.6 | - 2 | 75 | C2 | Ci4 | KM | | | 0 |
| | | | N 2 | M | - 2 | | - 6 | | N10 | | K | | | 0 |
| Övr. Gränsö | | | N 1 | NK | - 1 | +1.7 | - 10 | 85 | C2 | | K | | | 0 |
| Fårö | 52.0 | -0.5 | N 1 | NK | - 5 | +1.7 | - 10 | 85 | C1 | Ci1 | KM | | | 0 |
| Härvik | 51.4 | | N 1 | NK | - 5 | +1.7 | - 10 | 85 | C1 | Ci7 | KM | | | 0 |
| Kapelludd | 50.5 | -.5 | N 4 | NM | - 2 | | | | | | KM | | | 0 |
| Ölands s. u. | 49.5 | | NO3 | S | - 04 | | | | N10 | | M | 03 | >08 | 1 |
| Utlängan | 54.1 | +1.0 | VNV3 | NM | - 4 | +0.8 | - 5 | 97 | N9 | | B | <22 | | 5 |
| Simrishamn | 52.1 | +0.5 | NW1 | KM | - 2 | +2.5 | - 5 | 75 | Sc3 | Ci5 | KM | | | 0 |
| Östratorp | 47.3 | -1.0 | NO1 | S | 0 | +3.0 | | 85 | N10 | | | x | | 7 |
| Skanör | 51.1 | +0.5 | OSO1 | NM | +1 | | | | S8 | | S | 01 | | 2 |
| Hälsingborg | 48.8 | | N 3 | NM | 0 | +3.9 | - 2 | 65 | Sc9 | | S | x | x | 1 |
| Kullen | 47.1 | | N 3 | RS | +2 | | 0 | 92 | N10 | | KM | x | >08 | 2 |
| Varberg | 49.5 | +1.0 | NW6 | NM | - 1 | +2.3 | - 3 | 85 | C4 | Ci4 | S | <22 | | 0.4 |
| Vinga | 48.8 | +1.5 | V 4 | SB | +2 | +4.8 | - 1 | 75 | Sc9 | | B | <22 | | 2 |
| Klädesholm | 51.1 | | NW5 | NM | +2 | | - 3 | 75 | Fs2 | Ci5 | B | <22 | 06 | 5 |
| Smögen | 48.8 | +0.3 | VSV3 | H | +1 | +5.8 | 0 | 92 | N10 | | H | <22 | >08 | 2 |
| Karlstad | 52.9 | -2.0 | SW4 | NM | +2 | +5.5 | - 1 | 75 | N9 | | S | x | | 4 |
| Tärnaby | 58.2 | | SSW1 | M | +1.2 | +4.5 | | | | | | | | |
| Junsele | 49.3 | -0.5 | VSV5 | RS | +2 | +5.9 | 0 | 75 | N10 | | S | <22 | | 4 |
| Kasa | | | | | | | | | Fc9 | | | | | |
| Mora | 50.9 | -1.0 | V 1 | NM | +3.5 | | | | | | KM | <22 | 22 | 0.1 |
| Malung | 49.3 | | VNV1 | M | +2 | | 0 | 75 | N10 | | S | <22 | x | 3 |
| Skillingmara | 51.7 | | V 5 | RS | +2 | | + 1 | 75 | N10 | | S | 22 | >08 | 4 |
| Lilla Edet | | | | | | | | | | | | | | |
| Linköping | 53.2 | +1.0 | V 9 | NM | +3 | | 0 | 65 | CN6 | Cs | KM | | | 2 |
| Skara | 54.5 | | V 6 | KM | +3 | | + 3 | 75 | FC4 | | KM | | | 1 |
| Vänersborg | 54.8 | | SW4 | NK | +5 | | + 1 | 55 | C3 | | KM | | | 2 |
| Jönköping | 56.0 | +0.5 | SW6 | NM | +4 | +5.3 | 0 | 55 | Sc9 | | KM | | | 2 |
| Västervik | 55.0 | | VSV8 | KM | +4 | | 0 | 55 | FC4 | | B | <22 | 22 | 3 |
| Göteborg | 56.2 | | NW6 | NM | +5 | +7.2 | + 2 | 65 | CN9 | | M | | | 3 |
| Borås | | +0.4 | VSW1 | NM | | +7.0 | | | FC9 | | KM | | | anbd |
| G. Sandön | 53.2 | -1.0 | SW8 | NM | +5.0 | | | | S8 | | KM | <22 | 22 | 2 |
| Visby | 55.7 | 0 | SW6 | K | +4 | +5.8 | | 65 | | | R | <22 | | 3 |
| Hoburg | 53.8 | | VSW | NK | +3.2 | | | | C2 | | KM | <22 | 22 | 1 |
| Ölands n. u. | 57.6 | 0. | VSW1 | NK | +4 | | | | N1 | | | | | 2 |
| Växjö | 58.1 | | SSW6 | NK | +4 | | - 1 | 55 | FC2 | | KM | | | 4 |
| Halmstad | 58.8 | | SW5 | NK | +5 | +7.5 | + 2 | 55 | N1 | | KM | | | 2 |
| Kalmar | 58.7 | +1.3 | V 8 | NK | +4 | | | 55 | C1 | | KM | | | 1 |
| Karlshamn | 59.9 | +0.5 | VSW4 | NK | +3 | +7.4 | | 65 | C3 | | K | | | 2 |
| Malmö | 61.8 | +0.5 | SW3 | K | +4 | | + 1 | 65 | | | K | | | 0 |
| Ystad | 61.1 | +0.6 | V 3 | NK | +4.8 | +7.5 | | 65 | | Cs1 | K | | | 0.2 |

## FARTYGSIAKTTAGELSER

| Tid | Long. Greenw. | Lufttryck | Vind Beaufort | Väderlek | Moln nedre | Moln övre | Lufttemp. | Vattentemp. | Nederbördens: början | Nederbördens: slut | Sista 6 tim:s väderlek |
|---|---|---|---|---|---|---|---|---|---|---|---|
| 02 | 16.0W | 767.3 | NNV4 | HB | CN4 | Cs | +3.0 | +8.6 | <09 | >09 | B |
| 08 | 12.5W | 765 | NNO5 | R | S10 | | +7.8 | +11.1 | | | KM |
| 08 | 14.0W | 762 | O 5 | M | CN10 | | +10.0 | +11.7 | | | R |
| 08 | 13.6W | 766 | NV3 | SB | CN6 | Ci2 | +2.0 | +7.5 | <02 | >08 | B |

| Station: | Vind Beaufort | Väderlek | Temperatur | Moln nedre | Moln övre | Väderl. sedan kl. 19 | Nederbördens: början | Nederbördens: slut | Nederbördens: mängd i mm kl. 8—8 |
|---|---|---|---|---|---|---|---|---|---|
| Rönnskär | N 3 | M | - 1.3 | N10 | | S | x | x | ngt |
| Sandarne | NNV2 | RS | + 3.0 | N8 | | S | x | >08 | nbc |
| Utvalnas | VSV3 | RS | + 2.0 | N10 | | KM | 07 | >08 | ngt |
| Örskär | VSV5 | HB | + 1.6 | CN8 | | H | 05 | >08 | ngt |
| Söderarm | VSV7 | NM | + 9.0 | CN7 | as2 | R | x | x | 3 |
| Sandhamn | V 7 | M | + 2 | S10 | | M | x | x | nbc |
| Övr. Gränsö | VNV8 | KM | + 4 | FC5 | | K | x | x | 4 |
| Fårö | SV7 | NK | + 4.0 | FC2 | as1 | KM | <22 | 22 | 0 |
| Härvik | V 5 | NK | + 3.6 | FC2 | | KM | x | x | ngt |
| Kapelludd | V 6 | NK | + 4.5 | FC1 | | KM | <22 | 22 | 0 |
| Ölands s. u. | V 7 | NK | + 3.4 | C1 | | K | | | 0 |
| Utlängan | V 5 | K | + 3.6 | | | KM | | | ngt |
| Simrishamn | V 2 | NK | + 7.8 | | as1 | K | | | 0 |
| Östratorp | V 3 | NK | + 4.0 | | ac1 | K | | | 0 |
| Skanör | VSW | NK | + 5.3 | C1 | | KM | | | nbc |
| Hälsingborg | SV3 | NK | + 8.0 | | Ci2 | K | x | x | 1 |
| Kullen | | | | | | | | | |
| Varberg | VSV6 | KM | + 4.0 | FC4 | Ci1 | KM | | | ngt |
| Vinga | VSV7 | NM | + 4.0 | N7 | Ls1 | KM | | | 0 |
| Klädesholm | SV7 | NM | + 3.0 | CN6 | Ci1 | B | <22 | x | 3 |
| Smögen | VNW | KM | + 6.0 | N2 | as2 | KM | | | ngt |
| Tärnaby | SO1 | NK | - 4 | | Ci2 | K | | | 0 |
| Junsele | N 1 | NM | 0 | FC3 | Ls5 | KM | | | 0 |
| Kasa | NO6 | S | 0 | N10 | | S | 06 | >08 | 0 |
| Mora | NNW1 | M | + 2 | N10 | | S | <22 | 24 | 3 |
| Malung | NW2 | NM | 0 | SC4 | as4 | M | | | 3 |
| Skillingmara | NNW3 | NK | + 1 | | Ci2 | S | <22 | x | 3 |
| Lilla Edet | VSW1 | S | + 1 | N9 | | KM | 05 | >08 | 5 |

| Station: | Hård vind och storm mellan 9 f. i går och 9 f. i dag, m per sek. eller Beaufort (Bf). | Max anmärkning | Tiden i nyssn. vindhas. |
|---|---|---|---|
| Seskarö | | | |
| Rönnskär | | | |
| Bjuröklubb | | | |
| Holmögadd | | | |
| Ulvöhamn | | | |
| Bremö | | | |
| Lilljungfrun | | | |
| Marö | sedan 5e. SV- V 7-8 Bf. | 16 | 8 |
| Sandhamn | sedan 2.30e. S-SV 7-9 Bf. | 18 | 6.5 |
| Landsort | Hela dygnet SV-V 7-11 Bf. | 24 | 8 |
| Gotska Sandön | 5.30e.-9.30e. S 7 sed. 6f SV7-8 Bf | 10 | 8 |
| Visby | sedan 6 f. V 7-8 Bf | 16 | 6 |
| Härvik | | | |
| Spärö | Till 6.30e. S7-8 sed 4.30f. VSV 7-8 Bf. | 18 | 12.5 |
| Ölands norra udde | 9.30f.-12e S-VSV7-8 sed 2f SV7 8f | 18 | 2e |
| „ södra „ | Till 6.30e. S7-8 sed 6 f. V7 Bf. | 16 | 5e |
| Utlängan | | | |
| Simrishamn | | | |
| Sandhammaren | | | |
| Östratorp | | | |
| Skanör | | | |
| Malmö | | | |
| Hälsingborg | | | |
| Torekov | 9.30f.-12e.SV-NV7-8, 7f. VSV7 Bf. | 14 | 2.5 |
| Morups Tånge | | | |
| Vinga | Till 2e. SSV-V7-9 sed. 6e. VNV-V7-9 Bf | 20 | 7 |
| Klädesholmen | Hela dygnet SSV-SV7-9 Bf | 20 | 9 |
| Smögen | 10f.-5f. SSV-V7-8 Bf. | 16 | |

| Station | Tid | Marken | 200 m | 500 m | 1000 m | 1500 m | 3000 m | 4000 m | 5000 m | Anmärkningar |
|---|---|---|---|---|---|---|---|---|---|---|
| | | m/sek. | m/sek. | m/sek. | m/sek. | m/sek. | m/sek. | m/sek. | m/sek. | |
| Abisko 400 m ö. h. kl. | 09 | | | | 0 4 | | 0N04 | 0N02 | N 3 | |
| Östersund 323 „ „ | 09 | | | | NN06 | | NN09 | N6 9 | | |
| Stockholm 62 „ | | | | | | | | | | |
| Malmslätt 93 „ | | | | | | | | | | |
| Göteborg 5 „ | | | | | | | | | | |
| Malmö 6 „ | 08 | VSV12 | | VSV12 | | | | | | |
| | 09 | SV 5 | V 5 | V 11 | V 10 | V 14 | | | | |
| Marstrand 10 „ | | | | | | | | | | |

**FÖRKLARING TILL TABELLERNA:** *Lufttrycket* reduceras till havsytan, angives i mm kvicksilverpelare vid 0° och normaltyngd. *Tendens* = lufttrycksändring i mm under närmast förflutna tre timmar. Ökning betecknas med +, minskning med —. *Vindstyrkan* angives i Beauforts skala, där 0 betyder lugnt och

| Beaufort | m/sek. | | m/sek. | | m/sek. | | m/sek. | |
|---|---|---|---|---|---|---|---|---|
| 1 mkt svag vind | 1—2 | 4 frisk bris | 6—8 | 7 styv kuling | 12—14 | 10 storm | 20—24 | storm |
| 2 svag bris | 2—4 | 5 styv bris | 8—10 | 8 hård kuling | 14—17 | 11 svår storm | 24—30 | |
| 3 god bris | 4—6 | 6 frisk kuling | 10—12 | 9 halv storm | 17—20 | 12 orkan | över 30 | |

*Väderleken* betecknas med bokstäver sålunda:

| | | | |
|---|---|---|---|
| K = klart | M = mulet | D = dasa el. solrök | |
| NK = nästan klart | R = regn | T = torska | |
| KM = halvklart | S = snö | Å = åska | |
| NM = nästan mulet | H = hagel | B = dimma | |

Molnformer: C = Cumulus, Cl = Cirrus, N = Nimbus, F = Fracto, St = Stratus, A = Alto. Fördubbling anger, att fenomenet är starkt.

Dygnsmedeltemperaturen anges genom tillägg av 12.

**FÖRKLARING TILL KARTAN:** De *heldragna linjerna* (isobarer) gå genom orter med samma lufttryck, reducerat till havsytan; de *streckade linjerna* (isallobarer) sammanbinda orter med samma lufttryckändring sedan kl. 5 fm. + betyder ökning, − minskning. *Pilarne* tänkas flyga med vinden; antalet tvärstreck betecknar vindstyrkan, varvid ett långt motsvarar *två* grader i Beaufortskalan, ett kort *en* grad. ○ = klart, ◔ = nästan klart, ◑ = halvklart, ◕ = nästan mulet, ● = mulet, ⋮ = regn, ✳ = snö, ▲ = hagel, ≡ = dimma, ∞ = sot rök eller disa, ⚡ = åska. *Temperaturen* angives i hela grader Celsius.

SAMMANFATTNING. Lör- dagen den 30 April 1927 kl. 8 f. m. ett vädercentrum över Bottenhavet och Finland strax norr om Åland. Ett annat över Irländska sjön och en ryggutlöpare av högt lufttryck över Skottland och Nordsjön. Ett tredje vädercentrum över nordvästra Europa.

UTSIKTER Lör- DAG MIDDAG TILL Lör- DAG MIDDAG:

I Södra Götaland, } Måttlig vind mellan sydväst och nordväst. Växlande molnighet och sanno-
II Västkust- och Vänerlandskapen, } likt hällsväder med avtagande nederbörd.

III Östra Svealand, nordöstra Götaland och Gotland, } Svag till måttlig vind mellan väst och nordväst. Växlande molnighet, i början på några ställen regn eller regnskur och åtskilliga
IV [illegible] } platser åtföljande åskväder.

V [illegible] } Måttlig till stundom tidvis hård vind mellan nordväst och nordost. Fortfarande
VI Norra Norrlands kustland, } kyligt väder med nedgående temperatur.

VII [illegible] } Svag vindstyrka till måttlig vind, tidvis hård vid åskväder, mellan nordväst och
VIII Norra Norrlands inland, } nordost. Fortfarande nedgående temperatur.

STORMVARNING: 1130 fm. gällande 3 e. m.–8 f. m. Medelsvaga [illegible] vind mellan väst och nordväst. Signal: Ingen
signal: Kvalt urkösmnd- [illegible] vind mellan väst och nordväst. Signal: Ingen
Gregrunda- Utskärsrev. [illegible] vind mellan väst och nordväst. Signal: Ingen

C. Ohlsson

# VÄDERLEKSRAPPORT UTGIVEN AV STATENS METEOROLOGISK-HYDROGRAFISKA ANSTALT, STOCKHOLM

*Iakttagelser gjorda kl. 8 f. m. medeleuropeisk tid, därest ej annat särskilt angives.*

| Station: | Lufttryck mm | Tendens mm | Vind Beaufort | Väderlek | Temperatur i dag | Temperatur normal | Temperatur lägsta natten | Rel. fukt. % | Moln nedre | Moln övre | Väderl. sedan kl. 19 | Nederbördens början | Nederbördens slut | Nederbördens mängd i mm kl. 8—8 |
|---|---|---|---|---|---|---|---|---|---|---|---|---|---|---|
| Haresuando | 755.6 | | VNV | NM | -1 | -14 | -7 | 75 | Ns | | S | <22 | 08 | 1 |
| Abisko | 55.6 | +0.5 | ONO | S | -5 | | -10 | 75 | N10 | | S | 21 | | 0.2 |
| Kiruna | | | | | | | | | | | | | | |
| Snöroa | 554 | +1.4 | NV3 | KM | -6 | | -9 | 85 | S6 | | KM | | | 0 |
| Gällivare | 548 | +0.5 | NV1 | NK | -3 | +0.1 | -10 | 75 | S5C | | K | | | 0 |
| Kvikkjokk | 559 | | NV2 | KM | -7 | +0.3 | -15 | 92 | S2 | Cu2 | KM | | | 0 |
| Havsarida | 558 | +0.5 | S 3 | NK | -1 | +0.8 | -4 | 85 | | Ac2 | K | | | 0 |
| Buden | | | V 1 | NM | 0 | | -7 | | | Cu1 | KM | | | 0 |
| Stensele | 57.6 | +2.0 | V 2 | M | +1 | +1.9 | -7 | 75 | S5C | | KM | 07 | | 0.1 |
| Gadde | 57.8 | | V 2 | S | 0 | +1.9 | -9 | 97 | Cs | Cu3 | S | 06 | 08 | mbd |
| Bjuroklubb | 56 | +0.5 | SV3 | NK | +4 | | | | | Cu2 | KM | | | 0 |
| Holmögadd | 584 | | SV1 | KM | +1.6 | | | | N2 | Cu3 | KM | | | 0 |
| Storlien | 625 | +2.0 | V 3 | SO | -3 | +0.9 | -6 | 92 | N10 | | S | 22 | | 5 |
| Östersund | 61.6 | +1.5 | NV3 | NK | 0 | +2.7 | -2 | 55 | SC1 | Cu1 | KM | | | 0 |
| Hämösand | 599 | +1.0 | V 2 | NK | +5 | +3.1 | | 45 | C1 | Cu2 | KM | | | 2 |
| Bremö | 609 | +1.0 | NV4 | NK | +4 | | | | C1 | Cu1 | KM | | | 0.2 |
| Sveg | 615 | | NV1 | NK | +1 | +4.1 | -3 | 65 | Fc1 | | K | | | 0 |
| Bjuråker | 620 | | V 2 | NK | +4 | | -4 | 55 | | As1 | KM | | | 1 |
| Sarna | 618 | +1.0 | N 1 | KM | -3 | +2.5 | -12 | 65 | C4 | | K | | | 0 |
| Falun | 633 | +1.5 | NV1 | KM | +4 | +5.0 | -3 | 46 | | Ac5 | KM | | | mgd |
| Knon | 634 | | O 2 | NK | +4 | | -6 | 65 | | As1 | K | | | 0.4 |
| Uppsala | 629 | +1.1 | V 1 | K | +6 | +6.0 | -2 | 65 | | | K | | | mgd |
| Karlstad | 637 | +1.0 | V 1 | K | +3 | +5.7 | -2 | 60 | | | KM | | | 0 |
| STHLM 21 lgt | 58.8 | | - 0 | KM | +2.4 | +4.7 | | | | | | | | |
| Stockholm | 634 | +1.5 | V | K | +5 | +6.1 | 0 | 65 | | | K | | | 1 |
| Landsort | 646 | +1.1 | V 3 | K | +3.5 | | | | | | KM | | | 0 |
| Västerås | 633 | | NV5 | K | +4 | | | 65 | | | KM | | | 0 |
| Örebro | 633 | | S 3 | K | +4 | | | 85 | | | KM | | | ugd |
| Linköping | 636 | +1.0 | VSV3 | NK | +5 | | | 75 | C | | K | | | 0 |
| Skara | 639 | | V 4 | NK | +5 | | | 70 | Fc3 | | KM | | | 0 |
| Vänersborg | 640 | | SSV | NK | +7 | | | 65 | C2 | | K | | | 0 |
| Jönköping | 649 | +1.0 | SV | NK | +5 | +5.5 | -1 | 65 | C1 | | K | | | 1 |
| Västervik | 648 | | V 4 | K | +6 | | -1 | 55 | | | K | | | 0.1 |
| Göteborg | 647 | | V 2 | NK | +5 | +7.4 | +1 | 75 | Fc1 | | KM | | | 0 |
| Borås | | +0.6 | SSV | NM | | +7.2 | | | Fc8 | | K | | | mbd |
| G. Sandön | 648 | +0.1 | SV | K | +6.0 | | | | | | KM | | | 0 |
| Visby | 652 | +0.5 | S 2 | K | +6 | +6.0 | | 65 | | | K | | | 1 |
| Hoburg | 658 | | V 2 | K | +4.5 | | | | | | K | | | 0 |
| Ölands n. u. | 648 | +1.0 | VSV2 | K | +4 | | | | | | K | | | 0.1 |
| Växjö | 657 | | V 4 | NM | +5 | | -1 | 75 | Fc7 | | KM | | | 0.4 |
| Halmstad | 654 | | V 2 | KM | +6 | +7.7 | +1 | 75 | Ns | | KM | | | mgd |
| Kalmar | 660 | +1.0 | SV | NK | +6 | | | 75 | C2 | Cu1 | K | | | mgd |
| Karlshamn | 649 | +1.5 | VSV | NK | +3 | +7.6 | | 85 | | | KM | 01 | | 2 |
| Malmö | 669 | +0.5 | V 2 | NK | +6 | | -2 | 75 | C3 | | K | | | 0 |
| Ystad | 661 | +0.2 | SV | NK | +6.0 | +7.7 | | 75 | C1 | | K | | | 0.2 |

| Station: | Vind Beaufort | Väderlek | Temperatur | Moln nedre | Moln övre | Väderl. sedan kl. 19 | Nederbördens början | Nederbördens slut | Nederbördens mängd i mm kl. 8—8 |
|---|---|---|---|---|---|---|---|---|---|
| Rönnskär | S 1 | K | +1.0 | | | K | | | |
| Sandarne | V 3 | K | +3.0 | | | KM | | | |
| Utvalnäs | SSO2 | K | +5.8 | | | K | | | |
| Örskär | NV2 | K | +2.6 | | | K | | | |
| Söderarm | VSV4 | NK | +4.0 | | Cs1 | KM | x | x | |
| Sandhamn | SV3 | K | +5.2 | | | KM | | | |
| Övr. Gränsö | V 2 | K | +7 | | | K | | | |
| Fårö | SV3 | NK | +7.0 | Fc1 | | KM | | | |
| Härvik | SV2 | NK | +5.8 | Fc1 | | K | | | |
| Kapelludd. | SV2 | NK | +7.8 | C1 | | KM | | | |
| Ölands s. u. | VSV2 | NK | +5.1 | C1 | | K | | | |
| Utlängan | VSV2 | K | +5.8 | | | K | | | |
| Simrishamn | V 1 | K | +9.8 | | | K | | | |
| Östratorp | V 2 | NK | +6.0 | C1 | | K | | | |
| Skanör | V 2 | NK | +8.0 | C1 | | KM | | | |
| Hälsingborg | - 0 | NK | +10.0 | CN3 | | K | | | |
| Kullen | VNV2 | KM | +5.2 | Fc4 | As2 | K | | | |
| Varberg | NV3 | KM | +5.0 | Sc3 | | KM | | | |
| Vinga | VNV3 | NK | +6.0 | C1 | | K | | | |
| Klädesholm. | NNV3 | NK | +6.0 | C1 | | K | <22 | 22 | |
| Smögen | N 3 | NK | +5.0 | | Cs2 | K | | | |
| Tärnaby | - 0 | S | -4 | N10 | | S | x | x08 | |
| Junsele | VNV3 | KM | +2 | Fc | | KM | | | |
| Kasa | VNV3 | NM | +6 | | As1 | KM | | | |
| Mora | - 0 | NK | +4 | C1 | Cu1 | K | | | |
| Malung | N 1 | K | +4 | | | KM | | | |
| Skillingmark | VNV5 | K | +2 | | | K | | | |
| Lilla Edet | S 2 | KM | +6 | Fc | | K | | | |

## FARTYGSIAKTTAGELSER

| Fartygets namn | Tid | Lat. Norr. | Long. Greenw. | Lufttryck | Vind Beaufort | Väderlek | Moln nedre | Moln övre | Lufttemp. | Vattentemp. | Nederbörds början | Nederbörds slut | Sista 6 timmars väderlek |
|---|---|---|---|---|---|---|---|---|---|---|---|---|---|
| | 02 | 58.7 | 5.2W | 66.6 | SSO2 | K | | | +4.9 | +7.3 | | | B |
| | 02 | 58.0 | 5.0 | 63.4 | NNV4 | NK | 2 | | +5.0 | +4.8 | | | K |
| | 08 | 55.2 | 5.6 | 58.3 | NV2 | KM | 4 | | +6.0 | +6.0 | | | KM |

| Station: | Vind Beaufort | Väderlek | Temperatur | Moln nedre | Moln övre | Väderl. sedan kl. 19 | Nederbördens början | Nederbördens slut | Nederbördens mängd i mm kl. 8—8 |
|---|---|---|---|---|---|---|---|---|---|
| Seskarö | | | | | | | | | |
| Rönnskär | | | | | | | | | |
| Bjuröklubb | | | | | | | | | |
| Holmögadd | | | | | | | | | |
| Ulvöhamn | | | | | | | | | |
| Bremö | | | | | | | | | |
| Lilljungfrun | | | | | | | | | |
| Marö | Till 5e. tyng V-NV 8-10 B | | | | | | | | 18 |
| Sandhamn | Till 3-5e. tyng SV-V 7-9 B | | | | | | | | 16 |
| Landsort | Till 5e. tyng NV-V 7-9 B | | | | | | | | 24 |
| Gotska Sandön | Till 4-6e. tyng SV-V 8-10 B | | | | | | | | 15 |
| Visby | Till 1e. V 8-7 B | | | | | | | | 18 |
| Härvik | Till 5e. V-VNV 8-7 B. tyng | | | | | | | | 18 |
| Spårö | Till 1e. SV-VSV 7 B | | | | | | | | 13 |
| Ölands norra udde | | | | | | | | | |
| „ södra | 2-3e.-6e. VSV 7 B. | | | | | | | | 14 |
| Utlängan | | | | | | | | | |
| Simrishamn | | | | | | | | | |
| Sandhammaren | | | | | | | | | |
| Östratorp | | | | | | | | | |
| Skanör | | | | | | | | | |
| Malmö | 12-30e.-21se. VSV-VNV 8-9 B. | | | | | | | | 17 |
| Hälsingborg | Till 21se. tyng VSV-VNV 8-7 B. | | | | | | | | 14 |
| Torekov | | | | | | | | | |
| Morups Tånge | | | | | | | | | |
| Vinga | Till 12 md. VSV-NV 7 B. | | | | | | | | 15 |
| Klädesholmen | Till 5e. SV-V 9-7 B. | | | | | | | | 17 |
| Smögen | | | | | | | | | |

Hård vind och storm mellan 9 f. i går och 9. f. i dag, m per sek. eller Beaufort (Bf).

| Station: | Tid | Marken m/sek. | 200 ö. hav m/sek. | 500 ö. hav m/sek. | 1000 ö. hav m/sek. | 1500 ö. hav m/sek. | 2000 ö. hav m/sek. | 3000 ö. hav m/sek. | 4000 ö. hav m/sek. | 5000 ö. hav m/sek. | Anmärkningar |
|---|---|---|---|---|---|---|---|---|---|---|---|
| Abisko 400 m ö. h. kl. | 09 | | | | VNV11 | | VNV13 | V 8 | VSV14 | | |
| Östersund 323 „ „ | | | | | | | | | | | |
| Stockholm 62 „ „ | | | | | | | | | | | |
| Malmslätt 115 „ „ | 09 | VSV4 | | | VNV5 | | V 6 | V 9 | V 10 | | |
| Göteborg 10 „ „ | | | | | | | | | | | |
| Malmö 6 „ „ | | | | | | | | | | | |
| | | rel. fukt. temp. % | rel. fukt. temp. % | rel. fukt. temp. % | rel. fukt. temp. % | rel. fukt. temp. % | rel. fukt. temp. % | rel. fukt. temp. % | rel. fukt. temp. % | rel. fukt. temp. % | |
| Malmslätt 115 „ „ | | | | | | | | | | | |

**FÖRKLARING TILL TABELLERNA:** *Lufttrycket* reducerat till havsytan, ångives i mm kvicksilverpelare vid 0° och normaltyngd. *Tendens* = lufttrycksändring i mm under närmast förflutna tre timmar. Ökning betecknas med +, minskning med —. *Vindstyrkan* angives i Beauforts skala, där 0 betyder lugnt och

| Beaufort | m/sek. | | m/sek. | | m/sek. | | m/sek. | |
|---|---|---|---|---|---|---|---|---|
| 1 mkt svag vind | 1—2 | 4 frisk bris | 6—8 | 7 styv kuling | 12—14 | kuling | 10 storm | 20—24 |
| 2 svag bris | 2—4 | 5 styv bris | 8—10 | 8 hård kuling | 14—17 | | 11 svår storm | 24—30 |
| 3 god bris | 4—6 | 6 frisk kuling | 10—12 | 9 halv storm | 17—20 | storm | 12 orkan | över 30 |

*Väderleken* betecknas med bokstäver sålunda:

| | | |
|---|---|---|
| K = klart | M = mulet | D = disa el. solrök |
| NK = nästan klart | R = regn | T = tjocka |
| KM = halvklart | S = snö | Å = åska |
| NM = nästan mulet | H = hagel | B = {byar / skurar |

Molnformer: C = Cumulus, Cl = Cirrus, N = Nimbus, F = Fracto, St = Stratus, A = Alto. Fördubbling anger, att fenomenet är starkt. Efterinnidag: samma anges tillägg ev.

METEOROLOGISK-HYDROGRAFISKA ANSTALT. STOCKHOLM 8

197

1926:12 14.000

FÖRKLARING TILL KARTAN

rök eller disa, ≡ = åska. Temperaturen angives i hela grader C.

SAMMANFATTNING för dagen den ing 1926, kl. 8 f. m.

En kraftig cyklon över Storbritannien och Nordsjön utbreder sig mot östersjöområdet. Därtill bidrager en ny cyklon, som framträder vid Shetlandsöarna. Vid Skottlands västra och sydvästra kuster samt i Irland råder ännu så länge ej alltför hård bris. Vädersituationen är i stort sett gynnsam för södra Skandinaviens vidkommande.

UTSIKTER för - DAG MIDDAG TILL - DAG MIDDAG.

I Södra Götaland, } Växlande vind till måttlig, emellanåt uppfriskningsvindar och växlande molnighet. Stigande temperatur.

II Västkust- och Vänerlandskapen, } Sydvästlig till västlig måttlig vind, emellanåt uppfriskningsvindar och växlande molnighet. Stigande temperatur.

III Östra Svealand, norra Götaland och Gotland, Växlande vind till måttlig vind, övervägande hård, men med kortvariga skurar. Stigande temperatur. Samma som utsikt III.

IV Svealand och Bergslagen, Hård till tvärhård sydlig vind, övervägande hård, men med kortvariga skurar. Stigande temperatur. Samma som utsikt III.

V Södra Norrlands kustland, Måttlig vind mellan sydväst och nordväst, växlande molnighet och ingen nämnvärd nederbörd. Ungefärligt oförändrad temperatur. Samma som utsikt IV.

VI Norra Norrlands kustland, Nordvästlig måttlig vind med enstaka skurar av regn eller snö. Stigande temperatur.

VII Jämtland och Härjedalen, Tvärhårda. Efterhand något stigande temperatur.

STORMVARNING kl. n.

# VÄDERLEKSRAPPORT UTGIVEN AV STATENS METEOROLOGISK-HYDROGRAFISKA ANSTALT, STOCKHOLM

*Iakttagelser gjorda kl. 8 f. m. medeleuropeisk tid, därest ej annat särskilt angives.*

| Station: | Luft-tryck mm | Tendens mm | Vind Beaufort | Väder-lek | Temperatur i dag | Temperatur normal | Temperatur högsta sista natten | Rel. fukt % | Moln nedre | Moln övre | Väderl. sedan kl. 19 | Nederbördens början | Nederbördens slut | Nederbördens mängd i mm kl. 8—8 |
|---|---|---|---|---|---|---|---|---|---|---|---|---|---|---|
| Karesuando | 762.7 | | — 0 | M | - 7 | -1.2 | -12 | 75 | St 5 | | M | | | 0 |
| Abisko | 624 | +1.0 | NNO 1 | NM | - 8 | | -12 | 65 | St 5 | Ci 2 | NM | | | mgt |
| Kiruna | 615 | +0.6 | NNV 1 | NK | - 3 | | -18 | 55 | St 1 | | K | | | 0 |
| Luleå | 613 | +1.0 | S O 2 | KM | - 6 | | -10 | 65 | | Ci 5 | KM | | | 0 |
| Gällivare | 618 | +1.0 | — 0 | NK | - 9 | +0.2 | - 9 | 65 | | Ci 1 | KM | | | 0 |
| Kvikkjokk | 624 | | SV 4 | KM | - 2 | +0.5 | -12 | 65 | St 5 | Ci 1 | KM | | | 0 |
| Haparanda | 637 | +2.0 | SV 2 | NK | +1 | +1.0 | - 4 | 85 | | Ci 2 | KM | | | 0 |
| Boden | | | V 2 | KM | +3 | | - 2 | | | Ci 5 | | | | mgt |
| Stensele | 648 | +1.0 | V 4 | NM | +1 | +2.1 | - 4 | 75 | St 6 | Ci 2 | KM | | | 0 |
| Gäddede | 627 | | V 2 | RSB | - 1 | +2.0 | - 5 | 85 | C 6 | Ci 3 | S | 07 | >08 | 1 |
| Bjuröklubb | 650 | 0 | SV 3 | NK | +3 | | | | As 2 | Ci 5 | KM | | | 0 |
| Holmögadd | 669 | | SV 2 | NM | +2.0 | | | | Fc 6 | As 1 | K | | | 0 |
| Storlien | 706 | +2.0 | SV 1 | NK | - 4 | +1.1 | - 6 | 75 | | Ci 2 | KM | | | 0 |
| Östersund | 696 | +1.5 | NV 4 | NK | +1 | +2.8 | - 4 | 85 | Sc 2 | | KM | | | 0 |
| Härnösand | 683 | +2.0 | V 2 | KM | +5 | +3.3 | | 97 | C 4 | | KM | | | 0 |
| Bremö | 694 | +1.5 | VNV 3 | NK | +3 | | | | C 1 | Cist 1 | K | | | 0 |
| Sveg | 695 | | V 0 | K | +1 | +1.2 | - 4 | 65 | | | K | | | 0 |
| Bjuråker | 699 | | NV 4 | NK | +4 | | - 5 | 55 | | As 1 | KM | | | 0 |
| Sorsa | 689 | +1.0 | — 0 | K | 0 | +2.7 | - 8 | 85 | | | K | | | 0 |
| Falun | 716 | +2.0 | NNO 1 | K | +3 | +5.2 | - 5 | 55 | | | K | | | mgt |
| Knon | 715 | | C 2 | K | +5 | | - 8 | 55 | | | K | | | 0 |
| Uppsala | 713 | +1.4 | VSV 2 | K | +8 | +6.2 | - 4 | 35 | | | K | | | 0 |
| Karlstad | 718 | +1.5 | — 0 | K | +4 | +5.9 | - 3 | 75 | | | K | | | 0 |
| Lilla Edet | 664 | | SSV 1 | NK | +7.0 | +4.9 | | | | | | | | |
| Stockholm | 718 | +2.0 | V 1 | K | +7 | +6.3 | 0 | 75 | | | K | | | 0 |
| Landsort | 721 | +1.9 | NNV 1 | K | +4.2 | | | | | | K | | | 0 |
| Västerås | 717 | | SSV 2 | K | +6 | | - 2 | 45 | | | K | | | 0 |
| Örebro | 714 | | SV 2 | K | +7 | | - 1 | 75 | | | K | | | 0 |
| Linköping | 719 | +1.0 | — 0 | K | +5 | | - 1 | 55 | | | K | | | 0 |
| Skara | 720 | | SV 2 | NK | +5 | | - 4 | 55 | | Ci 1 | K | | | 0 |
| Vänersborg | 717 | | SV 1 | NK | +6 | | - 2 | 75 | | Cist 1 | K | | | 0 |
| Jönköping | 729 | +1.0 | — 0 | K | +5 | +5.6 | - 2 | 55 | | | K | | | mgt |
| Västervik | 729 | | NNV 1 | K | +8 | | 0 | 45 | | | K | | | 0 |
| Göteborg | 716 | | — 0 | NK | +5 | +7.5 | - 1 | 65 | | Ci 3 | K | | | 0 |
| Borås | | +1.0 | — 0 | NK | | +7.4 | | | | Cist 1 | K | | | mgt |
| G. Sandön | 729 | | NV 1 | K | +6.0 | | | | | | K | | | 0 |
| Visby | 717 | +2.5 | VNV 1 | K | +5 | +6.1 | | 75 | | | K | | | 0 |
| Hoburg | 713 | | N 1 | K | +8.4 | | | | | | K | | | 0 |
| Ölands n. u. | 703 | +1.0 | NV 1 | K | +5 | | | | | | K | | | 0 |
| Växjö | 718 | | NV 3 | K | +6 | | - 2 | 45 | | | K | | | 0 |
| Halmstad | 717 | | NO 1 | K | +6 | +7.9 | - 1 | 65 | | | K | | | 0 |
| Kalmar | 719 | +1.0 | NO 3 | K | +6 | | | 65 | | | K | 22 | | 2.3 |
| Karlshamn | 712 | +1.5 | C 0 | K | +8 | +7.7 | | 55 | | | K | | | 0 |
| Malmö | 712 | +0.5 | O 2 | K | +9 | | 3 | 55 | | | K | | | 0 |
| Ystad | 713 | +0.5 | O 3 | K | +9.2 | +7.5 | | 65 | | | K | | | 0 |

| Station: | Vind Beaufort | Väder-lek | Tempe-ratur | Moln nedre | Moln övre | Väderl. sedan kl. 19 | Nederbördens början | Nederbördens slut | Nederbördens mängd i mm kl. 8— |
|---|---|---|---|---|---|---|---|---|---|
| Rönnskär | SV 1 | KM | +1.0 | | Cist 6 | KM | | | 0 |
| Sandarne | NV 2 | K | +6.0 | | | K | | | |
| Utvalnäs | NV 3 | K | +6.4 | | | K | | | 0 |
| Örskär | V 2 | K | +4.4 | | | K | | | 0 |
| Söderarm | V 1 | K | +3.0 | | | K | | | 0 |
| Sandhamn | VNV 1 | K | +6.0 | | | K | | | |
| Övr. Gränsö | NV 2 | K | +6 | | | K | | | 1 |
| Fårö | N 0 | K | +7.2 | | | K | | | 0 |
| Härvik | — 0 | K | +5.0 | | | K | | | |
| Kapelludd. | NO 2 | K | +7.6 | | | KM | | | 0 |
| Ölands s. u. | NO 4 | K | +6.2 | | | K | | | 0 |
| Utlängan | VSV 2 | K | +5.8 | | | K | | | 0 |
| Simrishamn | NO 2 | K | +8.8 | | | K | | | 0 |
| Östratorp | ONO 2 | K | +6.5 | | | K | | | 0 |
| Skanör | O 2 | K | +7.8 | | | KM | | | |
| Hälsingborg | O 1 | K | +10.0 | | | K | | | 0 |
| Kullen | ONO 2 | NK | +5.3 | | Cist 2 | K | | | 0 |
| Varberg | NO 1 | NK | +6.0 | | Ci 2 | K | | | |
| Vinga | VSV 1 | NK | +6.0 | C 1 | Ci 1 | K | | | 0 |
| Klädesholm | S 3 | KM | +5.2 | | Ci 5 | K | | | 0 |
| Smögen | SO 1 | NK | +7.0 | | Ac 2 | K | | | 0 |
| Tärnaby | ONO 1 | M | - 2 | N 0 | | S | <22 | x | 1 |
| Junsele | VNV 5 | KM | +1 | Fc 6 | | KM | | | mg |
| Kasa | VNV 3 | NK | +4 | Fc 1 | Cist 2 | KM | | | 6 |
| Mora | — 0 | K | +2 | | | K | | | 0 |
| Malung | N 0 | K | +2 | | | K | | | 0 |
| Skillingmark | SO 2 | NK | +3 | | | K | | | 0 |
| Lilla Edet | SSO 1 | NK | +7 | | Ci 3 | K | | | 0 |

| Station: | Hård vind och storm mellan 9 f. i går och 9 f. i dag, m per sek. eller Beaufort (Bf). | Tiden f. högsta vindha: |
|---|---|---|
| Seskarö | | |
| Rönnskär | | |
| Bjuröklubb | | |
| Holmögadd | | |
| Ulvöhamn | | |
| Bremö | | |
| Lilljungfrun | | |
| Marö | | |
| Sandhamn | | |
| Landsort | | |
| Gotska Sandön | | |
| Visby | | |
| Härvik | | |
| Spårö | | |
| Ölands norra udde | | |
| „ södra „ | | |
| Utlängan | | |
| Simrishamn | | |
| Sandhammaren | | |
| Östratorp | | |
| Skanör | | |
| Malmö | | |
| Hälsingborg | | |
| Torekov | | |
| Morups Tånge | | |
| Vinga | | |
| Klädesholmen | | |
| Smögen | | |

## FARTYGSIAKTTAGELSER

| Fartygets namn | Tid | Lat. Nord | Long. Greenw. | Luft-tryck | Vind Beaufort | Väder-lek | Moln nedre | Moln övre | Luft-temp. | Vatten-temp. | Nederbörds början | Nederbörds slut | Sista 6 tim:a väderlek |
|---|---|---|---|---|---|---|---|---|---|---|---|---|---|
| | 02 | 42°9 | 37°3 V | 751 | VSV 7 | D | C 6 | | +12°7 | +13° | | | B |
| | 08 | 48°5 | 21°8 V | 49.3 | NNO 7 | R | N | | +10°3 | +11°7 | | | B |
| | 08 | 50°7 | 16°3 V | 53.1 | NNV 4 | NK | C | | +8°3 | +11°1 | | | M |
| | 08 | 50°4 | 17°2 V | 54.7 | NV 4 | NK | C | | +12°7 | +11°7 | | | KM |
| | 08 | 49°3 | 33°3 V | 42.7 | SSO 4 | NM | C | | +10°3 | +11°7 | | | M |
| | 02 | 59°3 | 4°3 V | 65.1 | S 3 | NK | C 2 | | +5°3 | +7°3 | | | K |
| | 02 | 41°8 | 48°3 V | 03.6 | SO 2 | NM | Sc 3 | As 6 | +12°8 | +11°5 | | | KM |
| | 08 | 54°9 | 24°6 V | 55.3 | O 4 | NM | CN | | +7.8 | +8.9 | | | KM |
| | 08 | 50°3 | 15°2 V | 56.1 | VNV 5 | KM | SC | | +9°5 | +10°6 | | | M |

| Station: | Tid | Marina | 200 ö. hav. | 500 ö. hav. | 1000 ö. hav. | 1500 ö. hav. | 2000 ö. hav. | 3000 ö. hav. | 4000 ö. hav. | 5000 ö. hav. | Anmärkningar |
|---|---|---|---|---|---|---|---|---|---|---|---|
| | | m. sek. | m. sek. | m. sek. | m. sek. | m. sek. | m. sek. | m. sek. | m. sek. | m. sek. | |
| Abisko 400 m ö. h. kl. | 08 | | | | VSV 6 | | V 5 | VSV 4 | SV 6 | | |
| Östersund 323 „ „ | 08 | | | | VNV 3 | | VNV 15 | NV 21 | | | |
| Stockholm 62 „ „ | | | | | | | | | | | |
| Malmslätt 115 „ „ | | | | | | | | | | | |
| Göteborg 10 „ „ | 07 | S 2 | | | NNO 1 | | V 3 | V 3 | V 9 | V 20 | |
| Malmö 6 „ „ | 07 | ONO 3 | | | SO 4 | | O 5 | O 5 | | | |

| Station: | Tid | Marina | 200 ö. hav. | 500 ö. hav. | 1000 ö. hav. | 1500 ö. hav. | 2000 ö. hav. | 3000 ö. hav. | 4000 ö. hav. | 5000 ö. hav. |
|---|---|---|---|---|---|---|---|---|---|---|
| | | rel. fukt % / temp. | rel. fukt % / temp. | rel. fukt % / temp. | rel. fukt % / temp. | rel. fukt % / temp. | rel. fukt % / temp. | rel. fukt % / temp. | rel. fukt % / temp. | rel. fukt % / temp. |
| Malmslätt 115 „ | | | | | | | | | | |

**FÖRKLARING TILL TABELLERNA:** *Lufttrycket* reducerat till havsytan, angives i mm kvicksilverpelare vid 0° och normaltyngd. *Tendens* = lufttrycksändring i mm under närmast förflutna tre timmar. Ökning betecknas med +, minskning med —. *Vindstyrkan* angives i Beauforts skala, där 0 betyder lugnt och

| Beaufort | m/sek. | | m/sek. | | m/sek. | | m/sek. | |
|---|---|---|---|---|---|---|---|---|
| 1 svag vind | 1—2 | 5 styv bris | 8—10 | 8 hård kuling | 14—17 | kuling | 10 storm | 20—24 |
| 2 lätt bris | 2—4 | 6 frisk kuling | 10—12 | 9 halv storm | 17—20 | | 11 svår storm | 24—30 |
| 3 god bris | 4—6 | | | | | | 12 orkan | över 30 |

storm

*Väderleken* betecknas med bokstäver sålunda:

| | | |
|---|---|---|
| K = klart | M = mulet | D = disa el. solrök |
| NK = nästan klart | R = regn | T = tjocka |
| KM = halvklart | S = snö | Å = åska |
| NM = nästan mulet | H = hagel | B = byar / skurar |

Molnformer: C = Cumulus, N = Nimbus, St = Stratus, Ci = Cirrus, F = Fracto, A = Alto

Fördubbling anger, att fenomenet är starkt.

Eftermiddagstimmarna anges genom tillägg av 12.

FÖRKLARING TILL KARTAN: Vid kustorterna lämnas vattenståndsuppgifter. Vindriktningen anges med pilar, vindstyrkan i Beaufortskalan, ett kort *en* grad. ○ = klart, ◔ = nästan klart, ◑ = halvklart, ◕ = nästan mulet, ● = mulet, ⋮ = regn, ✳ = snö, ▲ = hagel, ≡ = dimma, ∞ = solsken, ⚡ = åska. *Temperaturen* angives i hela grader Celsius.

SAMMANFATTNING Från dagen den 2 maj 1926, kl. 8 f. m.: En anticyklon över södra Skandinavien förskjutes mot öster under tilltagande styrka. Ett maximicentrum vid Irlands västkust rör sig i nordlig riktning mot norra Norge. Lufttrycket faller över Storbritannien men ligger fortfarande över Skandinavien.

UTSIKTER Från DAG MIDDAG TILL Till DAG MIDDAG

I Södra Götaland. Sydostlig frisk till hård vind, tidtals med kraftigare byar. Mulet med enstaka regnskurar. Något stigande temperatur.

II Västkust och Vänerlandskapen. Sydlig frisk till hård vind, tidtals med kraftigare byar. Mulet med regn eller regnskurar. Något stigande temperatur.

III Östra Svealand, nordöstra Götaland och Gotland,

IV Dalarne och Bergslagen,

V Södra Norrlands kustland,

Måttlig vind mellan sydlig och västlig, tidtals kraftigare byar. Mulet med regnskurar. Något stigande temperatur.

VI Norra Norrlands kustland. Måttlig till tidtals kraftig sydlig vind. Mulet med regnskurar och något stigande temperatur.

VII Jämtland och Härjedalen,

VIII Norra Norrlands inland,

Måttlig vind av växlande riktning. Mestadels uppehållsväder. Mulet med regnskurar. Något stigande temperatur.

STORMVARNING kl. 11 f. m., gällande 3 maj: Sydlig till sydvästlig vind kraftig till hård under natten till den 4:e. Signal: Två klot.

Norrlandskusten: Sydostlig vind kraftig till hård under natten till den 4:e. Signal: Två klot.

STATENS REPRODUKTIONSANSTALT

# VÄDERLEKSRAPPORT UTGIVEN AV STATENS METEOROLOGISK-HYDROGRAFISKA ANSTALT, STOCKHOL

*lakttagelser gjorda kl. 8 f. m. medeleuropeisk tid, därest ej annat särskilt angives.*

| Station | Luft-tryck mm | Tendens mm | Vind Beaufort | Väder-lek | Temperatur i dag | Temperatur normal | Temperatur lägsta sista natten | Rel. fukt. % | Moln nedre | Moln övre | Väderl. sedan kl. 19 | Nederbördens början | Nederbördens slut | Nederbördens mängd i mm kl. 8—8 |
|---|---|---|---|---|---|---|---|---|---|---|---|---|---|---|
| Haparanda | 767.8 | | SV 2 | NK | - 1 | -1.0 | -10 | 83 | | ci 8 | KK | | | 0 |
| Abisko | 65.9 | 0 | 0 | NK | +2 | | -3 | 65 | Sc5 | ci 4 | K | <22 | | mgt |
| Pajala | 67.5 | +0.1 | SV 3 | NK | -2 | | -5 | 75 | | Ast9 | KM | | | 0 |
| Sodankylä | 66.6 | 0 | SO 4 | KK | 0 | | -3 | 75 | | ci 6 | S | <22 | 22 | mgt |
| Kvikkjokk | 67.8 | 0 | S 1 | K | +2 | +0.4 | -3 | 92 | | cist10 | S | <22 | | mgt |
| Arvidsjaur | 67.0 | | SO 6 | NK | +1 | +0.6 | -3 | 92 | N8 | | M | | | 0 |
| Haparanda | 71.6 | +1.5 | SSV 4 | NK | 0 | +1.2 | -2 | 92 | | ci 2 | K | | | 0 |
| Pajala | | | SO 1 | NK | +4 | | -1 | | | cist8 | KM | | | 0 |
| Sveg | 69.6 | -0.5 | VSV 2 | NK | +2 | +2.3 | -8 | 65 | St3 | cist5 | KM | | | 0 |
| Arvidsjaur | 67.3 | | S 3 | NK | +3 | +2.1 | -8 | 97 | C6 | ci 3 | KM | | | 0 |
| Bjuröklubb | 72.3 | 0 | S 4 | NK | +2 | | | | | Ast9 | KM | | | 0 |
| Holmögadd | 73.7 | | SV 4 | K | +2.2 | | | | | Ast10 | KM | | | 0 |
| Storlien | 69.4 | -1.0 | S 2 | K | 0 | +1.2 | -4 | 85 | | As10 | KM | | | 0 |
| Östersund | 70.3 | 0 | SO 2 | K | +4 | +3.0 | -1 | 45 | St6 | As4 | K | | | 0 |
| Härnösand | 72.8 | 0 | S 2 | NK | +4 | +3.5 | | 92 | C6 | | KM | | | 0 |
| Bremö | 73.4 | 0 | S 3 | NK | +3 | | | | | Ast9 | KM | | | 0 |
| Sveg | 69.2 | | S 6 | K | +4 | +4.4 | -5 | 45 | | Ast10 | K | | | 0 |
| Bjuröklubb | 72.6 | | SO 5 | NK | +6 | | -3 | 45 | | Ast9 | KM | | | 0 |
| Gäddede | 68.8 | 0 | S 3 | K | +2 | +2.9 | -4 | 65 | N10 | | K | | | 0 |
| Falun | 73.4 | 0 | SO 2 | NK | +6 | +5.4 | +1 | 55 | | Ast9 | KM | | | 0 |
| Knock | 71.0 | | SO 5 | NK | +7 | | -2 | 45 | | cist9 | KM | | | 0 |
| Uppsala | 74.3 | -0.4 | SSO 3 | NK | +8 | +6.4 | -1 | 45 | | AC7 | KM | | | 0 |
| Karlstad | 70.5 | -1.0 | SO 4 | NK | +6 | +6.0 | +3 | 65 | Sc8 | | M | | | 0 |
| Stockholm | 74.4 | | S 1 | K | +4.0 | +5.0 | | | | | | | | |
| Stockholm | 74.3 | 0 | SSO 3 | NK | +9 | +6.5 | +1 | 55 | | Cu Cu | K | | | 0 |
| Landsort | 73.6 | -0.1 | SSO 7 | NK | +5.0 | | | | FC6 | ci 1 | KM | | | 0 |
| Västerås | 73.7 | | S 5 | NK | +8 | | +2 | 55 | | cist3 | K | | | 0 |
| Örebro | 71.9 | | SSO 4 | KM | +9 | | +2 | 55 | | AC4 | K | | | 0 |
| Linköping | 72.6 | -0.5 | OSO 5 | KM | +7 | | +1 | 55 | | Cu Cu3 | K | | | 0 |
| Skara | 69.5 | | SSO 6 | KM | +8 | | +2 | 55 | | cist6 | KM | | | 0 |
| Vänersborg | 68.6 | | SO 4 | NK | +9 | | +3 | 45 | FC3 | cist4 | KM | | | 0 |
| Jönköping | 70.4 | 0 | SO 4 | KM | +9 | +5.8 | +3 | 45 | | AST6 | KM | | | 0 |
| Västervik | 72.7 | | SO 5 | NK | +8 | | +2 | 55 | | ci 2 | K | | | 0 |
| Göteborg | 67.1 | | SSO 5 | KM | +10 | +7.7 | +5 | 45 | | ci 5 | KM | | | 0 |
| Borås | | -0.3 | SSO 3 | KM | | +7.6 | | | | cuc5 | KM | | | 0 |
| S. Sandön | 74.7 | -0.2 | SO 5 | NK | +8.2 | | | | | cist3 | KM | | | 0 |
| Visby | 73.4 | 0 | SSV 5 | NK | +10 | +6.3 | | 35 | | ci 3 | K | | | 0 |
| Höborg | 72.7 | | SO 5 | NK | +6.4 | | | | | ci 2 | K | | | 0 |
| Ölands n. u. | 71.5 | -0.5 | SSO 4 | KM | +7 | | | | | Ast5 | KM | | | 0 |
| Växjö | 70.1 | | SO 5 | NK | +9 | | +3 | 45 | | ci 2 | K | | | 0 |
| Hallstad | 68.1 | | SSO 4 | K | +9 | +8.1 | +2 | 55 | | | K | | | 0 |
| Kalmar | 71.9 | 0 | OSO 5 | NK | +7 | | | 65 | C1 | cist2 | KM | | | 0 |
| Karlshamn | 71.1 | 0 | SO 4 | K | +7 | +7.9 | | 75 | | | K | | | 0 |
| Malmö | 68.5 | -0.5 | SSO 5 | NK | +10 | | +3 | 55 | | ci 1 | K | | | 0 |
| Ystad | 68.4 | -1.0 | OSO 6 | NK | +8.4 | +8.0 | | 65 | | ci 1 | K | | | 0 |

## FARTYGSIAKTTAGELSER

| Fartygets namn | Tid | Lat. Nord | Long. Ost | Lufttryck | Vind Beaufort | Väder-lek | Moln nedre | Moln övre | Luft-temp. | Vatten-temp. | Nederbörds början | Nederbörds slut | Sista 6 timm. väderlek |
|---|---|---|---|---|---|---|---|---|---|---|---|---|---|
| | 02 | 47°7 | 30°4 | 756 | NNO 5 | R | CN 7 | AC 1 | +11° | +13° | | | K |
| | 02 | 45°4 | 34°3 | 65 | NV 8 | R | NS 8 | 1 | +11° | +13° | | | K |
| | 02 | 48°6 | 58°2 | 62.1 | OSO 3 | M | | Ast10 | +11°4 | +10.5 | | | M |
| | 02 | 51°3 | 32°6 | 61.3 | NNO 5 | NK | Sc 2 | | +8°3 | +9°8 | | | KM |
| | 08 | 50°2 | 25°0 | 56.1 | NO 5 | NK | C | | +9.3 | +10.6 | | | K |
| | 08 | 49°4 | 24°2 | 59.1 | NO 5 | R | | | +10.3 | +12.8 | | | M |
| | 08 | 60°1 | 28°4 | 53.1 | NO 7 | NK | C | | +8°9 | +11.1 | | | KM |
| | 08 | 49°0 | 26°2 | 58.8 | NNO 7 | RS | CN | | +10°6 | +10°6 | | | M |

| Station: | Vind Beaufort | Väder-lek | Tempe-ratur | Moln nedre | Moln övre | Väderl. sedan kl. 19 | Nederbördens början | Nederbördens slut | Nederbördens mängd i mm kl. |
|---|---|---|---|---|---|---|---|---|---|
| Rönnskär | S 2 | M | +3.0 | | Cu 0 | KM | | | |
| Sandarne | SSV 4 | NK | +7.0 | | ci 2 | K | | | |
| Utvalnäs | S 4 | KM | +8.0 | | ci 5 | KM | | | |
| Örskär | SSO 2 | KM | +6.2 | | AC4 | K | | | |
| Söderarm | SSO 4 | KM | +4.6 | | cist4 | K | | | |
| Sandhamn | SO 7 | KM | +7.0 | | AC4 | KM | | | |
| Övr. Gränsö | SO 6 | NK | +7 | | cist7 | K | | | |
| Fårö | O 4 | KM | +5.8 | C2 | ci 2 | K | | | |
| Härvik | OSO 4 | NK | +6.0 | | ci 1 | K | | | |
| Kapelludd. | SO 4 | KM | +6.6 | | cist4 | KM | | | |
| Ölands s. u. | SO 6 | NK | +5.8 | | ci 1 | K | | | |
| Utlängan | SO 4 | K | +6.4 | | | K | | | |
| Simrishamn | SSO 5 | NK | +9.2 | | cist1 | K | | | |
| Östratorp | SO 5 | NK | +7.0 | | ci 1 | K | | | |
| Skanör | SO 5 | NK | +8.3 | | ci 1 | KM | | | |
| Hälsingborg | O 3 | NK | +11.0 | | cist1 | K | | | |
| Kullen | SO 3 | KM | +9.3 | | cist4 | K | | | |
| Varberg | SSO 5 | NK | +10.0 | | ci 3 | K | | | |
| Vinga | SSO 7 | NK | +8.0 | St3 | ci 5 | KM | | | |
| Klädesholm. | SSO 5 | KM | +7.6 | | cic6 | K | | | |
| Smögen | OSO 4 | KM | +8.5 | | cist5 | K | | | |
| Tärnaby | | | | | | | | | |
| Junsele | SSO 4 | NK | +7 | | cist9 | KM | | | |
| Kasa | S 3 | KM | +4 | | cist4 | KM | | | |
| Mora | SO 2 | NK | +5 | N4 | cist5 | KM | | | |
| Malung | S 2 | NK | +4 | SC7 | | KM | | | |
| Skillingmark | SO 4 | KM | +5 | | Ast9 | KM | | | |
| Lilla Edet | S 3 | NK | +9 | | AC7 | K | | | |

**Station:** Hård vind och storm mellan 9 f. i går och 9 f. i dag, m per sek. eller Beaufort (Bf).

Seskarö
Rönnskär
Bjuröklubb
Holmögadd
Ulvöhamn
Bremö
Lilljungfrun
Marö
Sandhamn
Landsort
Gotska Sandön
Visby
Härvik
Spårö
Ölands norra udde
„ södra „
Utlängan
Simrishamn
Sandhammaren
Östratorp
Skanör
Malmö
Hälsingborg
Torekov
Morups Tånge
Vinga Terian 2 fm. byg SO-SSO 6-7 Bf.
Klädesholmen
Smögen

| Station | Tid | Marken m/sek. | 200 ö. hav. m/sek. | 500 ö. hav. m/sek. | 1000 ö. hav. m/sek. | 1500 ö. hav. m/sek. | 2000 ö. hav. m/sek. | 3000 ö. hav. m/sek. | 4000 ö. hav. m/sek. | 5000 ö. hav. m/sek. | Anmärkningar |
|---|---|---|---|---|---|---|---|---|---|---|---|
| Abisko 400 m ö. h. kl. | 08 | | | | SV 6 | | SV 18 | SV 12 | | | |
| Östersund 323 „ „ | 08 | | | | SSV 18 | | SV 16 | SV 18 | | | |
| Stockholm 62 „ „ | | | | | | | | | | | |
| Malmslätt 115 „ „ | | | | | | | | | | | |
| Göteborg 10 „ „ | 07 | 0 | 8 | | SSO 17 | S 15 | | S 13 | SSV 14 | | |
| Malmö 6 „ „ | | | | | | | | | | | |
| | | rel. fukt. temp. % | rel. fukt. temp. % | rel. fukt. temp. % | rel. fukt. temp. % | rel. fukt. temp. % | rel. fukt. temp. % | rel. fukt. temp. % | rel. fukt. temp. % | rel. fukt. temp. % | |
| Malmslätt 115 „ „ | | | | | | | | | | | |

FÖRKLARING TILL TABELLERNA: *Lufttrycket* reduceradt till havsytan angives i mm kvicksilverpelare vid 0° och normaltyngd. *Tendens* = lufttrycksändring i mm under närmast förflutna tre timmar. Ökning betecknas med +, minskning med —. *Vindstyrkan* angives i Beauforts skala, där 0 betyder lugnt och

| | m/sek. | | m/sek. | | m/sek. | | m/sek. | |
|---|---|---|---|---|---|---|---|---|
| 1 mkt svag vind | 1—2 | 4 frisk bris | 6—8 | 7 styv kuling | 12—14 | 10 storm | 20—24 |
| 2 lätt bris | 2—4 | 5 styv bris | 8—10 | 8 hård kuling | 14—17 | 11 svår storm | 24—30 |
| 3 god bris | 4—6 | 6 frisk kuling | 10—12 | 9 halv storm | 17—20 | 12 orkan | över 30 |

*Väderleken* betecknas med bokstäver sålunda:

| | | |
|---|---|---|
| K = klart | M = mulet | D = disa el. solrök |
| NK = nästan klart | R = regn | T = tjocka |
| KM = halvklart | S = snö | Å = åska |
| NM = nästan mulet | H = hagel | B = byar / skurar |

Moln-former: C = Cumulus, N = Nimbus, St = Stratus, Ci = Cirrus, F = Fracto, A = Alto. Fördubbling anger, att fenomenet är starkt. Eftermiddagsmarna anges tillägg av !



1926:12 — 14,000

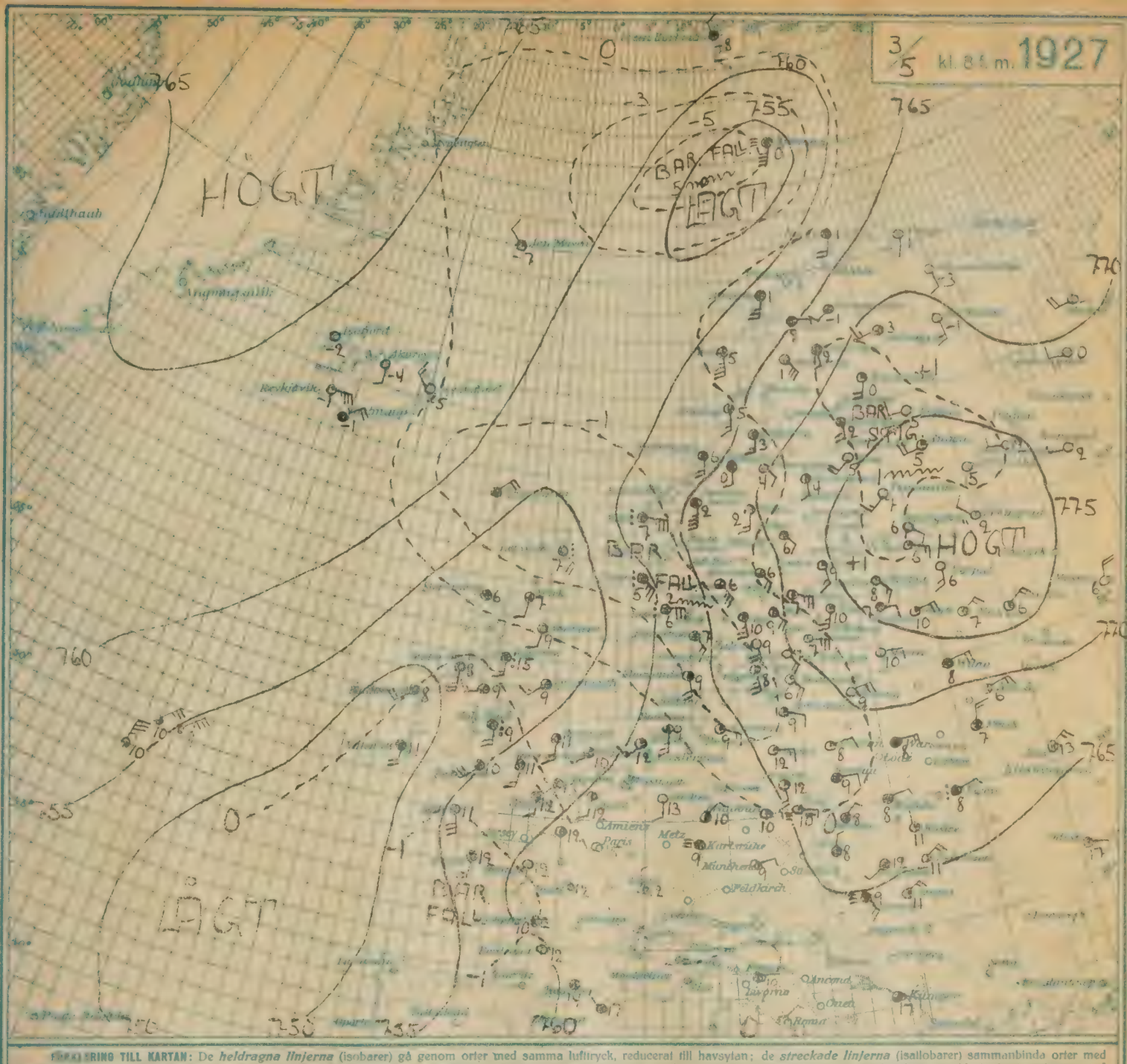


FÖRKLARING TILL KARTAN: De *heldragna linjerna* (isobarer) gå genom orter med samma lufttryck, reducerat till havsytan; de *streckade linjerna* (isallobarer) sammanbinda orter med samma lufttrycksändring sedan kl. 5 fm. + ökning, − minskning. *Pilarne* tänkas flyga med vinden; antalet tvärstreck betecknar vindstyrkan, varvid ett långt motsvarar *två* grader i Beaufortskalan, ett kort *en* grad. ○ = klart, ◔ = nästan klart, ◑ = halvklart, ◕ = nästan mulet, ● = mulet, ⋮ = regn, ✳ = snö, ▲ = hagel, ≡ = dimma, ∞ = solrök eller diso, ⚡ = åska. *Temperaturen* angives i hela grader Celsius.

SAMMANFATTNING Tis dagen den 3 maj 1927, kl. 8 f. m.: En anticyklon över södra Finland och Österjöprovinserna förskjutes ytterligare mot öster, varför det att ett cyklonsystem ligger i Nordnorska stationärt vid Island. Sekundära lågtryck komma sannolikt att nära sig från sydväst mot Skandinavien och underhålla friska sydliga till sydostliga vindar i våra farvatten.

UTSIKTER Tis DAG MIDDAG TILL Ons DAG MIDDAG

I Södra Götaland, II Västkust- och Vänerlandskapen: Sydlig till sydostlig frisk vind, även tidvis hård, mulet eller mulnande men ingen eller blott obetydlig nederbörd. Oförändrad eller obetydligt stigande temperatur

III Östra Svealand, nordöstra Götaland och [illegible]: Sydlig till sydlig frisk till hård vind. Allmänt mulnande men sannolikt uppehållsväder. Temperatur oförändrad.

IV Dalarne och Bergslagen: Sydlig frisk vind, mulnande och sannolikt flerstädes regn. Oförändrad eller något stigande temperatur

V Södra Norrlands kustland: Samma utsikter som dock III.

VI Norra Norrlands kustland: Frisk till hård vind mellan sydväst och syd, mulet eller mulnande men ingen eller blott obetydlig nederbörd. Något stigande temperatur.

VII Jämtland och Härjedalen: Samma utsikter som dock II.

VIII Norra Norrlands inland: Frisk till hård vind mellan sydväst och syd i västliga med enstaka regnskurar. Oförändrad eller något stigande temperatur.

STORMVARNING kl. 10 30 f. m. för Skagerack, Kattegatt, Södra Östersjön, Skärgårdshavet: Sydlig till sydvästlig kuling.

# VÄDERLEKSRAPPORT UTGIVEN AV STATENS METEOROLOGISK-HYDROGRAFISKA ANSTALT, STOCKHOLM

*Iakttagelser gjorda kl. 8 f. m. medeleuropeisk tid, därest ej annat särskilt angives.*

| Station. | Luft-tryck mm | Tendens mm | Vind Beaufort | Väder-lek | Temperatur i dag | Temperatur normal | Temperatur lägsta sista natten | Rel. fukt. % | Moln nedre | Moln övre | Väderl. sedan kl. 19 | Nederbördens varaktighet: borjan | Nederbördens varaktighet: slut | Nederbördens mängd i mm kl. 8—8 |
|---|---|---|---|---|---|---|---|---|---|---|---|---|---|---|
| Haparanda | 56.5 | | SSV 8 | M | +2 | -0.8 | +1 | 85 | SC 5 | AC 3 | M | | | 0 |
| Abisko | 54.8 | -1.5 | O 2 | R | +3 | | 0 | 85 | N 10 | | M | x | | regl |
| Kuuma | 50.3 | -0.8 | SV 5 | NM | +2 | | 0 | 85 | St 9 | | M | | | 0 |
| Luleå | 55.5 | -2.0 | SO 3 | M | +4 | | +1 | 55 | N 2 | ASt 8 | NM | | | regl |
| Ostvaara | 57.6 | -0.5 | ONO 2 | M | +4 | +0.6 | +1 | 92 | N 6 | Gist 4 | S | x | | regl |
| Kvikkjokk | 57.1 | | SSO 7 | M | +5 | +0.2 | -3 | 65 | N 10 | | M | | | |
| Haparanda | 63.6 | -1.5 | S 5 | M | +2 | +1.4 | -1 | 75 | NC | | M | | | 0 |
| Boden | | | S 2 | M | +5 | | +2 | | | ASt 10 | M | | | 0 |
| Sunsele | 60.6 | -1.0 | S 4 | M | +3 | +2.4 | +2 | 85 | St 9 | Gist 1 | M | | | 0 |
| Bådåsele | 59.4 | | SO 2 | NM | +6 | +2.3 | +4 | 85 | C 6 | Cu 3 | NM | | | 0 |
| Bjuröklubb | 64.0 | -1.0 | S 5 | NK | +2 | | | | N 5 | ASt 3 | M | | | 0 |
| Holmögadd | 66.1 | | S 8 | M | +3.0 | | | | | ASt 10 | M | | | 0 |
| Storlien | 61.6 | -0.5 | SO 4 | RS | +3 | +1.3 | +1 | 97 | N 10 | | R | C 6 | | 6 |
| Östersund | 62.7 | -0.5 | SO 2 | NM | +5 | +3.1 | +3 | 65 | SC 4 | ASt 4 | M | | | 0 |
| Härnösand | 64.9 | -0.5 | S 4 | M | +4 | +3.6 | | 75 | N 10 | | NM | | | 0 |
| Bremö | 65.5 | -1.0 | S 3 | M | +3 | | | | SC 2 | ASt 8 | M | | | 0 |
| Sveg | 62.0 | | SO 1 | M | +7 | +4.6 | +4 | 55 | SC 10 | | R | x | x | 0.1 |
| Bjuråker | 65.1 | | O 1 | M | +7 | | +2 | 65 | | ASt 10 | NM | | | 0 |
| Sorsele | 62.8 | 0 | S 4 | M | +4 | +3.1 | +2 | 75 | N 10 | | M | | | 0 |
| Falun | 67.3 | 0 | SSV 2 | M | +7 | +5.6 | +3 | 55 | | ASt 10 | NM | | | 0 |
| Kilafors | 66.3 | | S 3 | NM | +7 | | +2 | 65 | FSt 1 | Cu 8 | NM | | | 0 |
| Uppsala | 68.7 | -0.4 | S 2 | NM | +11 | +6.6 | +4 | 55 | | Gist 6 | NM | | | 0 |
| Karlstad | 66.4 | 0 | SO 3 | NM | +8 | +5.2 | +5 | 65 | | ASt 5 | NM | | | 0 |
| Visingsö | 70.1 | | SSO 1 | NK | +5.6 | +5.2 | | | | | | | | |
| Stockholm | 68.4 | -1.5 | S 7 | NK | +10 | +6.7 | +7 | 55 | | Cu 1 | K | | | 0 |
| Landsort | 69.6 | -0.3 | S 3 | NK | +6.9 | | | | | Cu 2 | NM | | | 0 |
| Västerås | 68.0 | | SSO 5 | NK | +9 | | +3 | 65 | | Gist 3 | K | | | 0 |
| Örebro | 67.1 | | S 2 | K | +11 | | +2 | 65 | | | K | | | 0 |
| Lundsberg | 67.1 | -0.5 | S 5 | NK | +10 | | +1 | 65 | | Cu 3 | K | | | 0 |
| Skara | 65.8 | | SSO 3 | NK | +11 | | +3 | 65 | | Cu 3 | NM | | | 0 |
| Vänersborg | 65.2 | | - 0 | NK | +12 | | +6 | 55 | | Gist 4 | NK | | | 0 |
| Jönköping | 67.0 | 0 | SV 3 | NK | +11 | +6.0 | +4 | 65 | | Cu 1 | K | | | 0 |
| Västervik | 68.5 | | SO 3 | NK | +10 | | +2 | 55 | | Cu 1 | K | | | 0 |
| Göteborg | 65.2 | | SO 1 | NK | +12 | +7.9 | +7 | 65 | | Cu 1 | K | | | 0 |
| Borås | | 0 | S 3 | NM | | +7.8 | | | | Cu 4 | NM | | | |
| G. Sandön | 69.8 | -0.5 | S 4 | NK | +8.5 | | | | | Gist 2 | NM | | | 0 |
| Visby | 68.8 | -0.5 | S 2 | NK | +11 | +6.4 | | 55 | | Cu 1 | K | | | 0 |
| Hoburg | 68.6 | | SO 3 | NK | +7.4 | | | | | Cu 2 | K | | | 0 |
| Ölands n. u. | 68.2 | -0.5 | SO 3 | NK | +8 | | | | | ASt 1 | K | | | 0 |
| Växjö | 67.3 | | SO 4 | K | +8 | | +4 | 75 | | | K | | | 0 |
| Halmstad | 65.9 | | SSO 1 | NK | +10 | +8.3 | +5 | 75 | | Cu 1 | K | | | 0 |
| Kalmar | 68.2 | 0 | OSO 1 | NK | +9 | | | 65 | | | K | | | |
| Karlshamn | 67.6 | 0 | OSO 3 | NK | +8 | +8.1 | | 85 | | N 6 | K | | | |
| Malmö | 66.5 | 0 | OSO 3 | K | +8 | | +3 | 65 | | | K | | | 0 |
| Ystad | 66.7 | -0.1 | OSO 4 | NK | +9.2 | +8.1 | | 75 | | FC 1 | K | | | 0 |

## FARTYGSIAKTTAGELSER

| Fartygets namn | Tid | Lat. Nord | Long. Greenw. | Lufttryck | Vind Beaufort | Väderlek | Moln nedre | Moln övre | Lufttemp. | Vattentemp. | Nederbörds borjan | Nederbörds slut | Sista 6 timm. väderlek |
|---|---|---|---|---|---|---|---|---|---|---|---|---|---|
| | 02 | 55°4 | 25°6 V | 762.1 | N 2 | NK | NC 2 | | +8.3 | +9°5 | 23 | 02 | R |
| | 02 | 47°5 | 26°7 V | 66 | SO 1 | NK | C 2 | | +10° | +12° | | | K |
| | 02 | 45°7 | 37°2 V | 57 | SV 4 | NM | N 9 | | +15° | +14° | | | R |
| | 18 | 50°2 | 15°1 V | 57.6 | N 5 | NM | C | | +11°9 | +12°2 | | | M |

| Station: | Vind Beaufort | Väderlek | Temperatur | Moln nedre | Moln övre | Väderl. sedan kl. 19 | Nederbördens varaktighet: borjan | Nederbördens varaktighet: slut | Nederbördens mängd i mm kl. 8—8 |
|---|---|---|---|---|---|---|---|---|---|
| Rönnskär | SSV 4 | K | +2.0 | SC | | R | 17 | 08 | 0 |
| Sandarne | SSO 2 | NK | +7.0 | | Gist 4 | NM | | | |
| Utvalnäs | SSV 4 | M | +8.8 | C 0 | | NM | | | 0 |
| Örskär | SSO 3 | NM | +7.6 | | Gist 4 | NM | | | 0 |
| Söderarm | S 5 | NM | +5.4 | | Gist 6 | NM | | | 0 |
| Sandhamn | S 3 | NK | +7.8 | | Cu 3 | NM | | | |
| Övr. Gränsö | SSO 3 | NK | +10 | | Cu 3 | K | | | 0 |
| Fårö | SO 4 | NK | +6.2 | C 1 | Cu 1 | K | | | |
| Härvik | SO 2 | NK | +6.6 | | Cu 1 | K | | | |
| Kapelludd. | OSO 2 | NK | +7.3 | C 1 | Gist 1 | NM | | | |
| Ölands s. u. | OSO 3 | NM | +7.2 | C 1 | Alt 8 | K | | | 0 |
| Utlängan | O 3 | NM | +6.2 | St 9 | | NM | | | 0 |
| Simrishamn | SO 1 | NK | +9.6 | | Gist 2 | K | | | 0 |
| Östratorp | O 3 | K | +10.2 | | | K | | | 0 |
| Skanör | SO 4 | K | +8.8 | | | NM | | | |
| Hälsingborg | OSO 2 | K | +12.6 | | | K | | | 0 |
| Kullen | SO 4 | NK | +10.0 | | Cu 2 | K | | | 0 |
| Varberg | SSO 4 | K | +10.8 | | | K | | | |
| Vinga | S 4 | NK | +7.6 | | Gist 9 | NM | | | 0 |
| Klädesholm | S 4 | NK | +8.2 | | Gist 1 | K | | | 0 |
| Smögen | SSO 3 | NK | +8.0 | CN 2 | Gist 1 | NM | | | 0 |
| Tärnaby | SSV 5 | M | +8 | N 10 | | M | x | x | 3 |
| Junsele | SSV 2 | NM | +4 | SC 5 | Gist 4 | R | 05 | 07 | 1 |
| Kasa | S 4 | M | +3 | St 4 | ASt 6 | M | | | 3 |
| Mora | SO 1 | NK | +6 | N 2 | Gist 5 | NM | | | 0 |
| Malung | S 4 | NM | +4 | SC 6 | ASt 2 | M | | | 0 |
| Skillingmark | SO 4 | K | +8 | | AC 5 | NM | | | 0 |
| Lilla Edet | S 1 | K | +6 | | | K | | | 0 |

| Station: | Hård vind och storm mellan 9 f. i går och 9 f. i dag, m per sek. eller Beaufort (B) | Kl. | Tiden neng. v. och |
|---|---|---|---|
| Seskarö | | | |
| Rönnskär | | | |
| Bjuröklubb | | | |
| Holmögadd | 8.45 e.- 9 f. S 7-8 B | | |
| Ulvöhamn | " | | |
| Bremö | | | |
| Lilljungfrun | | | |
| Marö | | | |
| Sandhamn | | | |
| Landsort | [illegible] SSO-S 7 B | 16 | 23 |
| Gotska Sandön | | | |
| Visby | | | |
| Härvik | | | |
| Spårö | | | |
| Ölands norra udde | | | |
| " södra " | | | |
| Utlängan | | | |
| Simrishamn | | | |
| Sandhammaren | | | |
| Östratorp | | | |
| Skanör | 9 f.-11 e. SO 7 B | 14 | 2 |
| Malmö | | | |
| Hälsingborg | | | |
| Torekov | | | |
| Morups Tånge | | | |
| Vinga | Till 2 e. SSO-S 7 B. Vpg | 3 | 10 |
| Klädesholmen | | | |
| Smögen | | | |

| Station: | Tid | Marken m. sek. | 200 m. hav m. sek. | 500 m. hav m. sek. | 1000 m. hav m. sek. | 1500 m. hav m. sek. | 2000 m. hav m. sek. | 3000 m. hav m. sek. | 4000 m. hav m. sek. | 5000 m. hav m. sek. |
|---|---|---|---|---|---|---|---|---|---|---|
| Abisko 400 m ö. h. kl. | | | | | | | | | | |
| Östersund 323 " | " 08 | | | | VSV 6 | | VSV 5 | | | |
| Stockholm 62 " | " 08 | S 4 | S 4 | S [illegible] | S [illegible] | SSV 5 | SSV 5 | SSV [illegible] | S [illegible] | SSV [illegible] |
| Malmslätt 115 " | " | | | | | | | | | |
| Göteborg 10 " | " 07 | SSO 4 | | | S 8 | | SSV 6 | SSV 4 | | |
| Malmö 6 " | " 07 | SO 4 | SO 6 | SO 6 | OSO 9 | S 6 | | | | |

| Station: | Tid | Marken rel. fukt. temp. % | 200 m. hav rel. fukt. temp. % | 500 m. hav rel. fukt. temp. % | 1000 m. hav rel. fukt. temp. % | 1500 m. hav rel. fukt. temp. % | 2000 m. hav rel. fukt. temp. % | 3000 m. hav rel. fukt. temp. % | 4000 m. hav rel. fukt. temp. % | 5000 m. hav rel. fukt. temp. % |
|---|---|---|---|---|---|---|---|---|---|---|
| Malmslätt 115 " | " | | | | | | | | | |

## Anmärkningar

**FÖRKLARING TILL TABELLERNA:** *Lufttrycket* reducerat till havsytan, angives i mm kvicksilverpelare vid 0° och normaltyngd. *Tendens* = lufttrycksändring i mm under närmast förflutna tre timmar. Ökning betecknas med +, minskning med —. *Vindstyrkan* angives i Beauforts skala, där 0 betyder lugnt och

| Beaufort | m/sek. | | m/sek. | | m/sek. | | m/sek. | |
|---|---|---|---|---|---|---|---|---|
| 1 mkt svag vind | 1—2 | 4 frisk bris | 6—8 | 7 styv kuling | 12—14 | 10 storm | 20—24 | storm |
| 2 lätt " | 2—4 | 5 styv bris | 8—10 | 8 hård kuling | 14—17 | 11 svår storm | 24—30 | |
| 3 god " | 4—6 | 6 frisk kuling | 10—12 | 9 halv storm | 17—20 | 12 orkan | över 30 | |

*Väderleken* betecknas med bokstäver sålunda:

| | | |
|---|---|---|
| K = klart | M = mulet | D = disa el. solrök |
| NK = nästan klart | R = regn | T = tocka |
| KM = halvklart | S = snö | Å = åska |
| NM = nästan mulet | H = hagel | B = ihver stormar |

Molnformer: C = Cumulus, Cl = Cirrus, N = Nimbus, F = Fracto St = Stratus, A = Alto

Fördubbling anger, att fenomenet är starkt.

Eftermiddagstimmarna anges genom tillägg av 12.

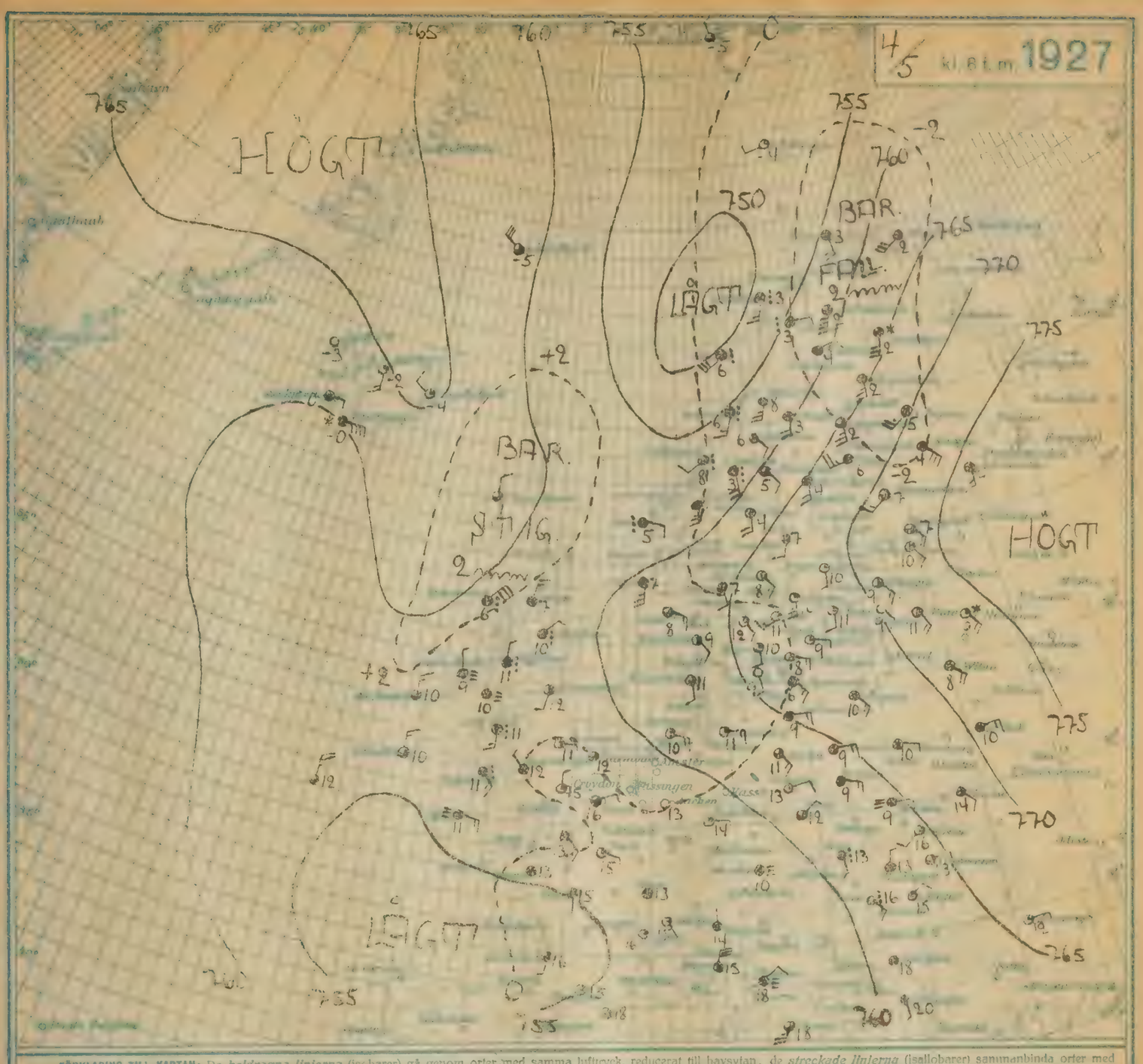


**FÖRKLARING TILL KARTAN:** De ***heldragna linjerna*** (isobarer) gå genom orter med samma lufttryck, reducerat till havsytan, de ***streckade linjerna*** (isallobarer) sammanbinda orter med samma lufttryckändring sedan kl. 5 fm. + betyder ökning, — minskning. *Pilarne* tänkas flyga med vinden; antalet tvärstreck betecknar vindstyrkan, varvid ett långt motsvarar *två* [illegible] — hagel — dimma — solsken, disa, = åska. ***Temperaturen*** angives i hela grader Celsius.

SAMMANFATTNING

UTSIKTER DAG MIDDAG TILL DAG MIDDAG

I Södra Gotland, Sydostlig måttligt till hård vind, mulet med nederbörd, sannolikt uppehållsväder och ytterligare något stigande temperatur

II Västra [illegible], Sydlig måttlig vind, mulet med nederbörd, ytterligare något stigande temperatur

III Östra Svealand, nordöstra Småland och Gotland, Sydlig måttlig vind, uppehållsväder och ytterligare något stigande temperatur

IV Dalarne och Bergslagen,

V Södra Norrlands kustland,

VI Norra Norrlands kustland, Sydostlig måttlig till hård vind, nederbörd mulet och [illegible] nederbörd. Något stigande temperatur

VII Härjedalen och Härjeångarna, Sydlig måttlig till hård vind, mulet med nederbörd. Något stigande temperatur

VIII Norra Norrlands inland, Sydlig frisk vind, förkylda med obetydliga regnskurar. Oförändrad temperatur

STORMVARNING

J. Bergholm 4/5

# VÄDERLEKSRAPPORT UTGIVEN AV STATENS METEOROLOGISK-HYDROGRAFISKA ANSTALT, STOCKHO

*Iakttagelser gjorda kl. 8 f. m. **medeleuropeisk tid, därest ej** annat särskilt angives.*

| Station | Lufttr. kl. 8 | Tendens | Vind Beaufort | Väderlek | Temperatur dag | Temperatur normal | Högsta sista natten | Rel. fukt. % | Moln nedre | Moln övre | Väderl. sedan kl. 19 | Nederbördens början | Nederbördens slut | Nederbördens mängd i mm kl. 8–8 |
|---|---|---|---|---|---|---|---|---|---|---|---|---|---|---|
| Karesuando | 765.0 | | VNV 6 | KM | 0 | +0.6 | + 5 | 63 | $S_2$ | $Ac_4$ | KM | | | 0 |
| Abisko | 659 | +1.5 | VNV 5 | KM | 0 | | + 2 | 55 | $N_1$ | $Ic$ | KM | +22 | | mngt. |
| Haparanda | 662 | +2.4 | NV 2 | NM | 0 | | + 8 | 85 | | $Cs_7$ | K | | | 8 |
| Luleå | 661 | +2.5 | NV 5 | NM | + 1 | | + 3 | 90 | $2\,Fc_2$ | $Ic_5$ | S | +22 | 03 | mngt. |
| Gällivare | 661 | +1.0 | VNV 2 | KM | + 1 | +0.7 | + 7 | 97 | | $Ic_5$ | KM | | | 8 |
| Kvikkjokk | | | | | | +1.0 | | | | | | | | |
| Haparanda | 671 | +1.0 | S 0 | KM | + 4 | +1.6 | 0 | 45 | | $As_6$ | R | +22 | | 2 |
| Boden | | | S 1 | NM | + 4 | | 0 | | | $As_8$ | KM | | | 0 |
| Stensele | 683 | +0.5 | VNV 1 | M | + 1 | +2.6 | + 4 | 92 | $5_6$ | $Cs_4$ | KM | | | 0 |
| Gäddede | 671 | | S 02 | NM | + 2 | +2.4 | + 3 | 91 | $2_6$ | $Ic_3$ | KM | | | 0 |
| Björklubb | 669 | +0.5 | N 2 | M | + 2 | | | | $N_5$ | $As_5$ | M | | | 0 |
| Holmögadd | 665 | | N 3 | M | +2.4 | | | | $N_{10}$ | | M | | | 0 |
| Sundsvall | 677 | +1.0 | ONO 3 | S | + 2 | +1.5 | + 4 | 97 | $N_{10}$ | | S | +22 | | 4 |
| Östersund | 671 | 0 | O 2 | M | + 1 | +3.3 | + 1 | 85 | $5_6 N_4$ | | M | | | 0 |
| Härnösand | 658 | +0.5 | NO 4 | M | +4 | +3.8 | | 55 | $N_{10}$ | | KM | | | 0 |
| Bremö | 657 | +0.5 | NO 4 | M | + 3 | | | | $5_6$ | $As_5$ | KM | | | 0 |
| Sveg | 643 | | O 0 | M | + 2 | +4.7 | + 1 | 85 | $5_{10}$ | | R | x | x | 1 |
| Hudiksvall | 655 | | O 3 | NM | + 6 | | + 3 | 65 | $5_4$ | $Ac_4$ | KM | | | 0 |
| Särna | 626 | 0 | SO 3 | R | + 4 | +3.3 | + 2 | 85 | $N_{10}$ | | M | 06 | | mngt. |
| Falun | 641 | 0 | SO 1 | K | + 9 | +6.8 | + 6 | 75 | | | K | | | 8 |
| Gävle | 634 | | NNO 1 | NK | +10 | | + 3 | 75 | $F_1$ | $Ac_2$ | KM | | | 0 |
| Uppsala | 646 | +0.4 | SO 2 | R | + 7 | +6.8 | x | 92 | $N_{10}$ | | R | 06 | >08 | mngt. |
| Karlstad | 641 | 0 | SO 1 | NM | + 9 | +6.4 | + 6 | 75 | $5_4$ | $Ac_3$ | KM | | | 8 |
| Torsby | 667 | | S 1 | K | +6.0 | +5.3 | | | | | | | | |
| Stockholm | 653 | +0.5 | - 0 | M | + 6 | +6.9 | + 6 | 92 | $N_5$ | $As_5$ | KM | | | 0 |
| Landsort | 649 | +2.2 | OSO 1 | T | +5.0 | | | | $N_{10}$ | | S | x | >08 | 1 |
| Västerås | 645 | | OSO 3 | M | + 8 | | + 4 | 85 | $5_{10}$ | | KM | | | 0 |
| Örebro | 641 | | O 2 | NM | + 9 | | + 4 | 88 | $5_7$ | | R | | | 0 |
| Linköping | 632 | +1.0 | O 2 | R | + 8 | | + 5 | 85 | $N_{10}$ | | KM | 07 | | mngt. |
| Skara | 631 | | SSO 2 | M | + 8 | | + 4 | 85 | $5_{10}$ | | KM | | | 8 |
| Vänersborg | 631 | | - 0 | M | + 8 | | + 4 | 85 | | $As_{10}$ | KM | | | 0 |
| Jönköping | 637 | 0 | NNO 1 | M | + 5 | +6.1 | + 5 | 92 | $5_{10}$ | | KM | | | 0 |
| Västervik | 632 | | OSO 2 | T | + 7 | | + 6 | 97 | $N_{10}$ | | R | 22 | 05 | 1 |
| Göteborg | 626 | | O 1 | M | +10 | +8.1 | + 6 | 65 | $5_{10}$ | | KM | | | 0 |
| Borås | | -0.2 | SO 2 | NM | | +8.1 | | | $5_9$ | | KM | | | |
| G. Sandön | 643 | -0.3 | SO 1 | R | | | | | $5_{10}$ | | M | 05 | >08 | 4 |
| Visby | 631 | +1.0 | SSO 3 | T | +9 | +6.6 | | 92 | $5_{10}$ | | R | 09 | | 0.4 |
| Hoburg | 623 | | SO 4 | T | +7.4 | | | | $F_5 10$ | | T | 22 | 02 | 1 |
| Ölands n. u. | 635 | +1.0 | SO 1 | T | + 6 | | | | $5_{10}$ | | T | | | 0 |
| Växjö | 624 | | NO 4 | M | + 9 | | + 7 | 75 | | $As_{10}$ | M | | | 0 |
| Kalmar | 618 | | NO 1 | NM | +10 | +8.5 | + 8 | 75 | $N_9$ | | KM | | | 8 |
| Kalmar | 624 | +0.5 | NO 2 | T | + 8 | | | 92 | $5_{10}$ | | T | | | 8 |
| Karlshamn | 616 | +1.5 | ONO 3 | M | +10 | +8.3 | | 85 | $N_{10}$ | | KM | | | 0 |
| Malmö | 620 | 0 | ONO 2 | M | + 9 | | + 6 | 92 | $5_{10}$ | | M | | | 0 |
| Ystad | 610 | +0.4 | ONO 3 | M | +7.8 | +8.3 | | 92 | $5_{10}$ | | M | | | 0 |

## FARTYGSIAKTTAGELSER

| Fartygets namn | Tid | Lat. Nord. | Long. Greenw. | Lufttryck | Vind Beaufort | Väderlek | Moln nedre | Moln övre | Lufttemp. | Vattentemp. | Nederbörds början | Nederbörds slut | Sista 6 tim:s väderlek |
|---|---|---|---|---|---|---|---|---|---|---|---|---|---|
| | 02 | 49°0 | 17°0W | 767 | SO 2 | NV | x | | +12 | +11 | | | K |
| | 02 | 44°0 | 40°3W | 54 | SSV 5 | NM | 9 | x | +15 | +18 | | | KM |
| | 02 | 43°5 | 43°5W | 55 | VSV 3 | R | 9 | | +13 | +14 | | | R |
| | 02 | 52°3 | 28°7W | 523 | V 3 | R | $6_6$ | $Cs_4$ | +9.8 | +9.5 | 01 | >02 | R |
| | 02 | 50°2 | 37°3W | 523 | V 2 | NM | $N_9$ | | +9.5 | +9.0 | | | KM |
| | 02 | 57°9 | 13°5W | 643 | SO 4 | M | x | x | +8.0 | +7.5 | | | KM |
| | 02 | 55°1 | 15°4W | 636 | SO 3 | NM | | $Ac_9$ | +8.9 | +9.5 | | | KM |
| | 08 | 47°8 | 23°0W | 576 | SV 6 | R | $5_{10}$ | | +13.4 | +13.9 | | | T |
| | 08 | 53°6 | 23°8W | 546 | SSO 6 | M | $5_{10}$ | | +9.5 | +9.5 | | | M |
| | 08 | 58°1 | 10°5W | 643 | OSO 4 | NM | $N_4$ | $5_5$ | +8.0 | +9.0 | 06 | 08 | KM |
| | 08 | 49°6 | 39°5W | 501 | O 3 | NM | $N_9$ | | +10.5 | +12.0 | | | M |
| | 08 | 53°4 | 26°7W | 531 | S 1 | T | $S_2 N_3$ | | +9.5 | +10.6 | 02 | >08 | R |

| Station | Vind Beaufort | Väderlek | Temperatur | Moln nedre | Moln övre | Väderl. sedan kl. 19 | Nederbörden Början | Nederbörden Slut |
|---|---|---|---|---|---|---|---|---|
| Rönnskär | N 1 | KM | + 3.0 | | $As_6$ | K | | |
| Sandarne | N 3 | KM | + 6.0 | | $Cs_4$ | KM | | |
| Utvalnäs | S 1 | M | + 8.0 | 10 | | KM | | |
| Örskär | - 0 | KM | + 6.8 | | $As_6$ | KM | | |
| Söderarm | SSO 1 | NM | + 6.4 | $Sc_9$ | | M | x | x |
| Sandhamn | SO 2 | NM | + 6.0 | $5_7$ | $As_2$ | M | x | x |
| Övr. Gränsö | SSV 2 | T | + 8.2 | x | x | M | x | x |
| Färö | OSO 1 | M | + 5.2 | x | x | T | | |
| Härvik | O 2 | T | + 6.5 | x | x | R | 24 | 07 |
| Kapelludd. | NO 2 | T | + 5.8 | x | x | T | | |
| Öl. s. u. | NO 3 | T | + 6.1 | x | x | M | | |
| Utlängan | ONO 4 | T | + 6.3 | $Fs_{10}$ | | T | | |
| Simrishamn | NO 1 | T | + 5.8 | x | x | T | | |
| Östratorp | ONO 2 | M | + 8.0 | $Sc_{10}$ | | M | | |
| Skanör | ONO 2 | M | + 9.2 | $Sc_{10}$ | | M | | |
| Hälsingborg | O 2 | NM | + 9.2 | $Fs_1$ | $As_1$ | M | | |
| Kullen | NO 2 | M | + 8.0 | $N_{10}$ | | K | | |
| Varberg | NO 3 | NM | +11.0 | $Sc_8$ | | KM | | |
| Vinga | SO 1 | NK | + 7.0 | $C_3$ | | KM | | |
| Klädesholm. | N 2 | M | + 8.2 | $Fc_3$ | $As_4$ | KM | | |
| Smögen | V 1 | NM | + 7.0 | $Fc_3$ | $As_4$ | KM | | |
| Tärnaby | - 0 | M | 0 | $N_{10}$ | | M | | |
| Junsele | NO 2 | H | 0 | $N_{10}$ | | H | 06 | >08 |
| Kasa | NO 5 | M | + 3 | $Sc_{10}$ | | M | | |
| Mora | - 0 | NM | + 6 | $Sc_8$ | | KM | | |
| Malung | O 1 | KM | + 8 | $Sc_5$ | | KM | | |
| Skillingmark | SO 1 | KM | + 6 | $Sc_6$ | | KM | | |
| Lilla Edet | ONO 2 | NM | + 8 | $Sc_9$ | | KM | | |

| Station: | Hård vind och storm mellan 9 f. i går och 9. f. i dag, m per sek. eller Beaufort (B) | Max m/sek | Max B |
|---|---|---|---|
| Seskarö | | | |
| Rönnskär | | | |
| Bjuröklubb | | | |
| Holmögadd | Vind 5e. SSV-SV 7 B 9 | | T4 |
| Ulvöhamn | | | |
| Bremö | | | |
| Lilljungfrun | | | |
| Marö | | | |
| Sandhamn | | | |
| Landsort | | | |
| Gotska Sandön | | | |
| Visby | | | |
| Härvik | | | |
| Spårö | | | |
| Ölands norra udde | | | |
| „ södra „ | | | |
| Utlängan | | | |
| Simrishamn | | | |
| Sandhammaren | | | |
| Östratorp | | | |
| Skanör | | | |
| Malmö | | | |
| Hälsingborg | | | |
| Torekov | | | |
| Morups Tånge | | | |
| Vinga | | | |
| Klädesholmen | | | |
| Smögen | | | |

| Station. | Tid | Marken | 200 ö. hav | 500 ö. hav | 1000 ö. hav | 1500 ö. hav | 2000 ö. hav | 3000 ö. hav | 4000 ö. hav | 5000 ö. hav | Anmärkningar |
|---|---|---|---|---|---|---|---|---|---|---|---|
| Abisko 400 m ö. h. kl. | 09 | | | | 0507 | | | | | | |
| Östersund 323 „ | 08 | 0 2 | 5 0 | 4 | 5 0 | 9 | | | | | |
| Stockholm 62 „ | „ | | | | | | | | | | |
| Malmslätt 115 „ | 08 | N 4 | | | 6 | 5 | | | | | |
| Gothenburg 10 „ | | | | | | | | | | | |
| Malmö 6 „ | | | | | | | | | | | |
| | | | | | | | | | | | |
| | | | | | | | | | | | |
| | | | | | | | | | | | |
| Malmslätt 115 „ | | | | | | | | | | | |

**FÖRKLARING TILL TABELLERNA:** *Lufttrycket* reducerat till havsytan, angives i mm kvicksilverpelare vid 0° och normaltyngd. *Tendens* = lufttrycksändring i mm under närmast förflutna tre timmar. Ökning betecknas med +, minskning med –. *Vindstyrkan* angives i Beauforts skala, där 0 betyder lugnt och

| Beaufort | m/sek. | | m/sek. | | m/sek. | |
|---|---|---|---|---|---|---|
| 1 svag bris | 1–2 | 4 frisk bris | 6–8 | 7 styv kuling | 12–14 | 10 storm 20–24 |
| 2 lind bris | 2–4 | 5 styv bris | 8–10 | 8 hård kuling | 14–17 | 11 svår storm 24–30 |
| 3 god bris | 4–6 | 6 frisk kuling | 10–12 | 9 halv storm | 17–20 | 12 orkan över 30 |

*Väderleken* betecknas med bokstäver sålunda:

| | | |
|---|---|---|
| K = klart | M = mulet | D = disa el. sotr |
| NK = nästan klart | R = regn | T = frecka |
| KM = halvklart | S = snö | Å = åska |
| NM = nästan mulet | H = hagel | B = [illegible] |

Molnformer: C = Cumulus, Cl = Cirrus, N = Nimbus, F = Fracto, St = Stratus, A = Alto

Fördubbling anger, att fenomenet är starkt. Efterställda bokstäver anger tillägg.

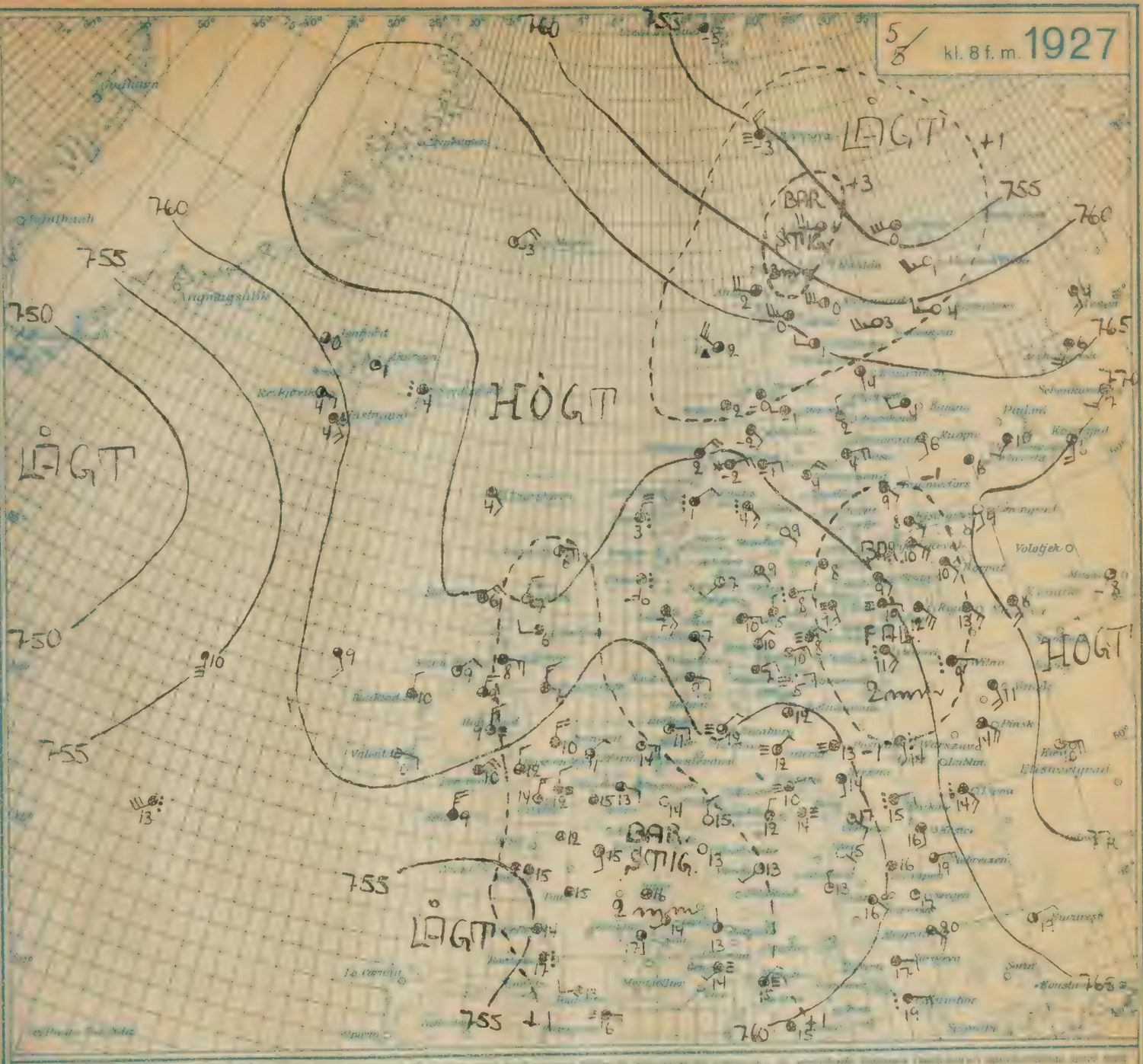


FÖRKLARING TILL KARTAN

SAMMANFATTNING Tors. dagen den 5 maj 1927, kl. 8 f. m.: En anticyklon är under dagen framskriden över norra Skandinavien i nära norra Ishavet. Lätt sekundärt lågtryck över Östersjön fördjupas något och rör sig långsamt i riktning mot inre Finland. Vädersituationen är oförändrad.

UTSIKTER Tors. DAG MIDDAG TILL Fre. DAG MIDDAG:
I Södra Sverige. Måttlig nordostlig till nordlig vind, mulet, men i huvudsak uppehållsväder. Något fallande temperatur.
II Västra Sverige och Vänerlandskapen. Nordlig måttlig vind, ingen eller blott obetydlig nederbörd. Något fallande temperatur.
III Östra Sverige och Vätterlandskapen. Östlig till nordostlig måttlig vind, mestadels mulet med dimma eller betydligt dugg, på sina håll regn. Fallande temperatur.
IV Uppland och Bergslagen. Måttlig vind, mestadels mellan nordost och nordost, enstaka obetydliga skurar på spridda ställen. Ingen större temperaturändring.
V Södra Norrlands kustland. Nordostlig måttlig till frisk byig vind, mestadels mulet och oftast till stor del obetydlig nederbörd. Ytterligare något fallande temperatur.
VI Norra Norrlands kustland. Svag till måttlig vind mellan nordväst och nordost växlande molnighet ingen eller blott obetydlig nederbörd. Något fallande temperatur.
VII Norra Norrlands inland. Måttlig vind, mestadels mellan nordost och nordost enstaka obetydliga skurar på spridda ställen. Ingen större temperaturändring.
VIII Norra Norrlands fjälltrakter. Nordvästlig avtagande vind, uppehållsväder och i huvudsak oförändrad temperatur.

STORMVARNING kl. 1047 e. m. gällande 3 s. m. Södra kusten Landsort-Ölands norra udd
vind tilltar efterhand till hultje. Signal: två koner

E. Wijkström

# VÄDERLEKSRAPPORT UTGIVEN AV STATENS METEOROLOGISK-HYDROGRAFISKA ANSTALT, STOCKHOLM

*Iakttagelser gjorda kl. 8 f. m. medeleuropeisk tid, därest ej annat särskilt angives.*

| Station | Luftryck mm | Tendens mm | Vind Beaufort | Väder lek | Temperatur i dag | Temperatur normal | Temperatur dygnets högsta | Rel. fukt % | Moln nedre | Moln övre | Väderl. sedan kl. 19 | Nederbördens början | Nederbördens slut | Nederbördens mängd i mm kl. 8—8 |
|---|---|---|---|---|---|---|---|---|---|---|---|---|---|---|
| Karesuando | 769.8 | | V 2 | | -1 | -0.4 | | 85 | | | | | | 0 |
| Abisko | 704 | +0.5 | VSV 2 | NK | -2 | | -- | 95 | Sc 2 | Ci | | | | 0 spår |
| Kiruna | 70.2 | +0.6 | V 2 | NK | -2 | | -9 | 85 | Sc | | NM | | | 0 |
| [illegible] | 70.7 | +0.8 | [illegible] | | -- | | -5 | 95 | Fc 2 | | S | -22 | 22 | 0 spår |
| Gällivare | 699 | +0.5 | NNW 2 | K | -- | +0.9 | -4 | 95 | | | NM | | | 0 |
| Kvikkjokk | 699 | | NW 2 | K | -- | +1.- | -- | 95 | Ci | | K | | | 0 |
| Haparanda | 67.5 | +1.0 | N 4 | K | +3 | +1.8 | -- | 85 | | | NM | -22 | | 1.4 |
| Boden | | | N 2 | K | +3 | | -2 | | | | K | -22 | 24 | 3 |
| Stensele | 71.9 | +1.5 | VNW 2 | K | -2 | +2.8 | -0 | 95 | | | K | | | 5 |
| Gäddede | 699 | | [illegible] | K | -5 | +2.6 | -14 | 85 | | | S | -22 | 22 | 8 |
| Bjuröklubb | 67.5 | +2.6 | [illegible] | NK | +1 | | | | | | NM | -22 | | 6 |
| Holmögadd | [illegible] | | [illegible] 4 | NK | +2.8 | | | | N 2 | Ci 1 | K | | | 0 |
| Storlien | 74.2 | +1.0 | V 1 | K | -3 | +1.- | -6 | 85 | | | NM | | | 0 |
| Östersund | 72.8 | +.5 | NW 1 | K | 0 | +3.5 | -5 | 95 | | | M | -22 | | 1 |
| Härnösand | 69.6 | +1.0 | NNW 2 | NK | +5 | +4.0 | | 55 | C | | NM | -22 | | 2 |
| Bremö | 69.3 | +2.0 | N 5 | NK | +3 | | | | C 2 | Sc 1 | S | -22 | | 1 |
| Sveg | 70.6 | | N 3 | NK | +1 | +4.9 | 0 | 65 | Fc | | S | -22 | x | 2 |
| Bjuråker | 69.8 | | N 3 | NK | +4 | | 0 | 65 | Fc | | NM | -22 | 07 | 2 |
| Särna | 69.7 | +1.5 | NW 5 | NK | +1 | +3.5 | -1 | 75 | Cu | Ci 2 | M | -22 | | 0.5 |
| Falun | 69.8 | +2.5 | NNO 3 | M | +2 | +6.0 | + | 55 | Sc 0 | | R | -22 | | 4 |
| Knon | 70.4 | | NNO 2 | M | +2 | | +1 | 65 | Fs 5 | As 5 | R | -22 | 05 | 4 |
| Uppsala | 69.7 | +1.5 | NW 3 | RS | +2 | +7.1 | + | 92 | N 0 | | S | 04 | >08 | 1 |
| Kalmar | 69.0 | +2.3 | SO 3 | M | +3 | +6.6 | +2 | 85 | N 0 | | R | | | 1 |
| STHLM kl. 21 igår | 666 | | — 0 | M | +0.8 | +5.5 | | | | | | | | |
| Stockholm | 66.8 | +1.5 | NNO 4 | M | +2 | +7.1 | +2 | 85 | N 0 | | M | | | 1.2 |
| Landsort | 67.8 | +2.2 | VNO 3 | NM | -3.4 | | | | Cs | Ci 4 | M | | | 0 |
| Västerås | 68.4 | | NO 6 | S | +2 | | +1 | 85 | N 0 | | S | | >08 | 1 |
| Örebro | 68.7 | | N 3 | K | +3 | | -2 | 85 | N 0 | | S | 02 | 08 | 3 |
| Linköping | 67.6 | -2.5 | VNO 5 | M | +4 | | +3 | 85 | St 5 | | M | | | 0.1 |
| Skara | 67.5 | | NO 5 | K | +3 | | +3 | 92 | N 0 | | M | 07 | >08 | 0.1 |
| Vänersborg | 68.5 | | ONO 4 | M | +4 | | -2 | 85 | N 0 | | M | | | 0 |
| Jönköping | 66.8 | +.3 | NW 4 | M | +3 | +6.3 | +5 | 85 | St 0 | | M | | | 0 |
| Västervik | 65.9 | | NO 5 | M | +7 | | +7 | 92 | N 0 | | NM | | | 0 |
| Göteborg | 67.0 | | NO 5 | M | +7 | -8.9 | +7 | 85 | Sc 0 | | NM | | | 0 |
| Borås | | +1.0 | N 3 | M | | -8.3 | | | St 0 | | NM | | | |
| V. Sandön | 65.5 | +2.1 | N 4 | M | +4.0 | | | | St 0 | | M | | | 0.1 |
| Visby | 65.0 | +.3 | NW 4 | M | +6 | -6.7 | | 92 | St 2 | Ac 5 | M | | | 0 |
| Hinnerup | 65.[illegible] | | N 4 | M | +7 | -2 | | | Fs 3 | As 5 | M | | | 0 |
| Ölands n. u. | 64.8 | +.4 | W 4 | NK | +10 | | | | C 1 | As 1 | M | | | 0 |
| Visby | 65.8 | | W 5 | M | +2 | | +9 | 95 | Sc 10 | | M | | | 0 |
| Halmstad | 66.3 | | NW 4 | M | +9 | +8.7 | +5 | 85 | N 0 | | M | | | 0 |
| Kalmar | 65.[illegible] | +.3 | — 0 | NM | +0 | | | 85 | Sc 6 | Ac 2 | NM | | | 0 |
| Karlshamn | 66.0 | +.3 | — 0 | K | -3 | +8.4 | | 85 | | | K | | | 0.1 |
| Malmö | 65.[illegible] | -.3 | [illegible] | K | +1 | | -5 | 85 | Sc 0 | | K | | | 0 |
| Ystad | 66.2 | -.3 | SW 2 | NM | +7.8 | +8.- | | 92 | Sc 9 | | NM | | | 0 |

## FARTYGSIAKTTAGELSER

| Fartygets namn | Tid | Lat. Nord. | Long. Greenw. | Lufttryck | Vind Beaufort | Väderlek | Moln nedre | Moln övre | Lufttemp. | Vattentemp. | Nederbörds början | Nederbörds slut | Sista 6 timis väderlek |
|---|---|---|---|---|---|---|---|---|---|---|---|---|---|
| | 02 | 46.6 | 32.7 W | 750 | V 4 | NK | x | | +4 | +15 | | | K |
| | 02 | 58.3 | 1.4 W | 68.8 | O 2 | M | x 0 | | +5.3 | +6.6 | | | NM |
| | 02 | 46.0 | 44.7 W | 48.6 | NNW 9 | M | N 0 | | +8.3 | +12.2 | | | M |
| | 02 | 48.1 | 40.7 W | 43.3 | SSV 1 | NM | C 3 | Ac 1 | +11.3 | +12.0 | | | K |
| | 08 | 58.3 | 1.7 O | 68.1 | NO 3 | M | C 7 | | +6.8 | +6.5 | | | NM |
| | 08 | 56.4 | 18.3 W | 61.3 | S 3 | NM | Sc 4 | As 3 | +9.5 | +9.5 | | | NM |
| | 08 | 45.2 | 46.1 W | 66.1 | NNW 9 | M | N 0 | | +3.0 | +6.0 | | | M |
| | 08 | 47.0 | 41.5 W | 42.6 | SO 3 | NM | C 3 | Ci 1 | +10.6 | +13.2 | | | NM |
| | 08 | 48.3 | 22.9 W | 57.6 | VSV 3 | NM | Sc | | +12.2 | +12.2 | | | S |
| | 08 | 49.4 | 11.4 W | 63.6 | OSO 2 | NM | Sc | | +10.6 | +11.7 | | | M |
| | 08 | 47.2 | 3.4 W | 50.6 | SV 5 | NK | | Ci | +12.8 | +12.8 | | | K |
| | 08 | 48.0 | 28.7 W | 52.3 | S 2 | NK | St | | +13.4 | +13.4 | | | K |

| Station | Vind Beaufort | Väderlek | Temperatur | Moln nedre | Moln övre | Väderl. sedan kl. 19 | Nederbördens början | Nederbördens slut | Nederbördens mängd i mm kl. 8— |
|---|---|---|---|---|---|---|---|---|---|
| Rönnskär | N 3 | K | +1.0 | | | NM | x | >08 | 3 |
| Sandarne | N 5 | NM | +3.0 | N 8 | | S | x | x | mg |
| Utvalnäs | N 6 | M | +3.0 | Fs 10 | | S | 02 | 07 | 2 |
| Örskär | N 8 | NM | +1.0 | CN 8 | | S | 04 | 06 | 0.3 |
| Söderarm | N 7 | R | +1.8 | Fst 9 | As 1 | NM | | | mg |
| Sandhamn | N 6 | M | +4.0 | St 8 | As 2 | M | | | |
| Övr. Gränsö | N 4 | M | +4 | St 10 | | ? | 22 | 03 | mg |
| Färö | NO 3 | NM | +3.2 | N 8 | | M | 05 | 07 | 0.3 |
| Härvik | NW 1 | M | +8.0 | St 10 | | M | | | mg |
| Kapelludd | VNW 1 | NM | +9.5 | Fst 4 | Ac 2 | NM | | | 0.6 |
| Ölands s. u. | SW 2 | M | +7.2 | Sc 10 | | M | | | 0 |
| Utlängan | W 2 | NM | +7.1 | St 8 | | M | | | 0 |
| Simrishamn | W 1 | NM | +10.3 | Sc 9 | | M | | | 0 |
| Östratorp | WSW 1 | NM | +6.2 | Sc 9 | | M | | | 0 |
| Skanör | — 0 | M | +10.3 | Sc 10 | | NM | | | |
| Hälsingborg | NO 1 | NM | +11.0 | | Ac 5 | NM | | | 0 |
| Kullen | NNO 2 | NM | +7.3 | | As 8 | K | | | 0 |
| Varberg | NW 1 | M | +9.5 | Sc 10 | | NM | | | 0 |
| Vinga | N 1 | M | +8.0 | C 10 | | NM | | | 0 |
| Klädesholm. | ONO 3 | M | +6.0 | N 10 | | NM | 07 | 08 | mg |
| Smögen | NO 4 | R | +5.5 | N 9 | x 1 | NK | 06 | >08 | mg |
| Tärnaby | — 0 | K | -3 | | | K | | | 0 |
| Junsele | N 1 | K | +2 | | | NM | | | 5 |
| Kasa | NW 3 | K | +5 | | | NK | <22 | 24 | 1 |
| Mora | NO 2 | M | +1 | N 10 | | S | <22 | 24 | 5 |
| Malung | N 4 | M | 0 | Sc 8 | As 2 | S | 22 | x | 2 |
| Skillingmark | NW 1 | NK | +3 | N 8 | | R | <22 | < | 2 |
| Lilla Edet | ONO 4 | R | +4 | N 10 | | NM | 07 | >08 | mg |

| Station: | Hård vind och storm mellan 9 f. i går och 9. f. i dag, m per sek. eller Beaufort (Bf). | Max m/sek. | Med. m/sek. | Vindriktning |
|---|---|---|---|---|
| Seskarö | | | | |
| Rönnskär | Sedan 6 f. N 7 Bf. | 13 | 6 | |
| Bjuröklubb | | | | |
| Holmögadd | | | | |
| Ulvöhamn | | | | |
| Bremö | | | | |
| Lilljungfrun | 9.30 e - 3.30 f. NO 7 Bf. | 15 | 10 | |
| Marö | | | | |
| Sandhamn | | | | |
| Landsort | | | | |
| Gotska Sandön | | | | |
| Visby | | | | |
| Härvik | | | | |
| Spårö | | | | |
| Ölands norra udde | | | | |
| „ södra „ | | | | |
| Utlängan | | | | |
| Simrishamn | | | | |
| Sandhammaren | | | | |
| Östratorp | | | | |
| Skanör | | | | |
| Malmö | | | | |
| Hälsingborg | | | | |
| Torekov | | | | |
| Morups Tånge | | | | |
| Vinga | | | | |
| Klädesholmen | | | | |
| Smögen | | | | |

| Stormar | Tid | Marken | 200 m. ö. h. | 500 m. ö. h. | 1000 m. ö. hav | 1500 m. ö. hav | 3000 m. ö. hav | 4000 m. ö. hav | 5000 m. ö. hav |
|---|---|---|---|---|---|---|---|---|---|
| | | m/sek. | m/sek. | m/sek. | m/sek. | m/sek. | m/sek. | m/sek. | m/sek. |
| Abisko 400 m. ö. h. kl. | C8 | | | | | | | | |
| Östersund 328 „ „ | | | | | | | | | |
| Stockholm 60 „ „ | C8 | V | | | | | | | |
| Malmslätt 115 „ „ | | | | | | | | | |
| Göteborg 10 „ „ | C7 | SSV 8 | | | | | | | |
| Malmö 5 „ „ | | C SO | VNV | NW 2 | VNV | | | | |
| | | rel. fukt. % temp. | rel. fukt. % temp. | rel. fukt. % temp. | rel. fukt. % temp. | rel. fukt. % temp. | rel. fukt. % temp. | rel. fukt. % temp. | rel. fukt. % temp. |
| Malmslätt 115 „ „ | | | | | | | | | |

Anmärkningar

**FÖRKLARING TILL TABELLERNA:** *Lufttrycket* reducerat till havsytan, ängives i mm kvicksilverpelare vid 0° och normaltyngd. *Tendens* = lufttrycksändring i mm under närmast förflutna tre timmar. Ökning betecknas med +, minskning med —. *Vindstyrkan* angives i Beauforts skala, där 0 betyder lugnt och

| Beaufort | m/sek. | | m/sek. | | m/sek. | | m/sek. | |
|---|---|---|---|---|---|---|---|---|
| 1 mkt svag vind | 1—2 | 4 frisk bris | 6—8 | 7 styv kulije | 12—14 | 10 storm | 20—24 | storm |
| 2 lätt bris | 2—4 | 5 styv bris | 8—10 | 8 hård kulije | 14—17 kuling | 11 svår storm | 24—30 | |
| 3 god bris | 4—6 | 6 frisk kulije | 10—12 | 9 halv storm | 17—20 | 12 orkan | över 30 | |

*Väderleken* betecknas med bokstäver sålunda:

| | | | |
|---|---|---|---|
| K = klart | M = mulet | D = dise el. solrök | |
| NK = nästan klart | R = regn | T = åska | |
| KM = halvklart | S = snö | Å = åska | |
| NM = nästan mulet | H = hagel | B = byar | |

Moln-former: C = Cumulus, Cl = Cirrus, N = Nimbus, F = Fracto, St = Stratus, A = Alto

Fördubbling anger, att fenomenet är starkt.

Eftermiddagstiderne anges genom tillägg av 12.

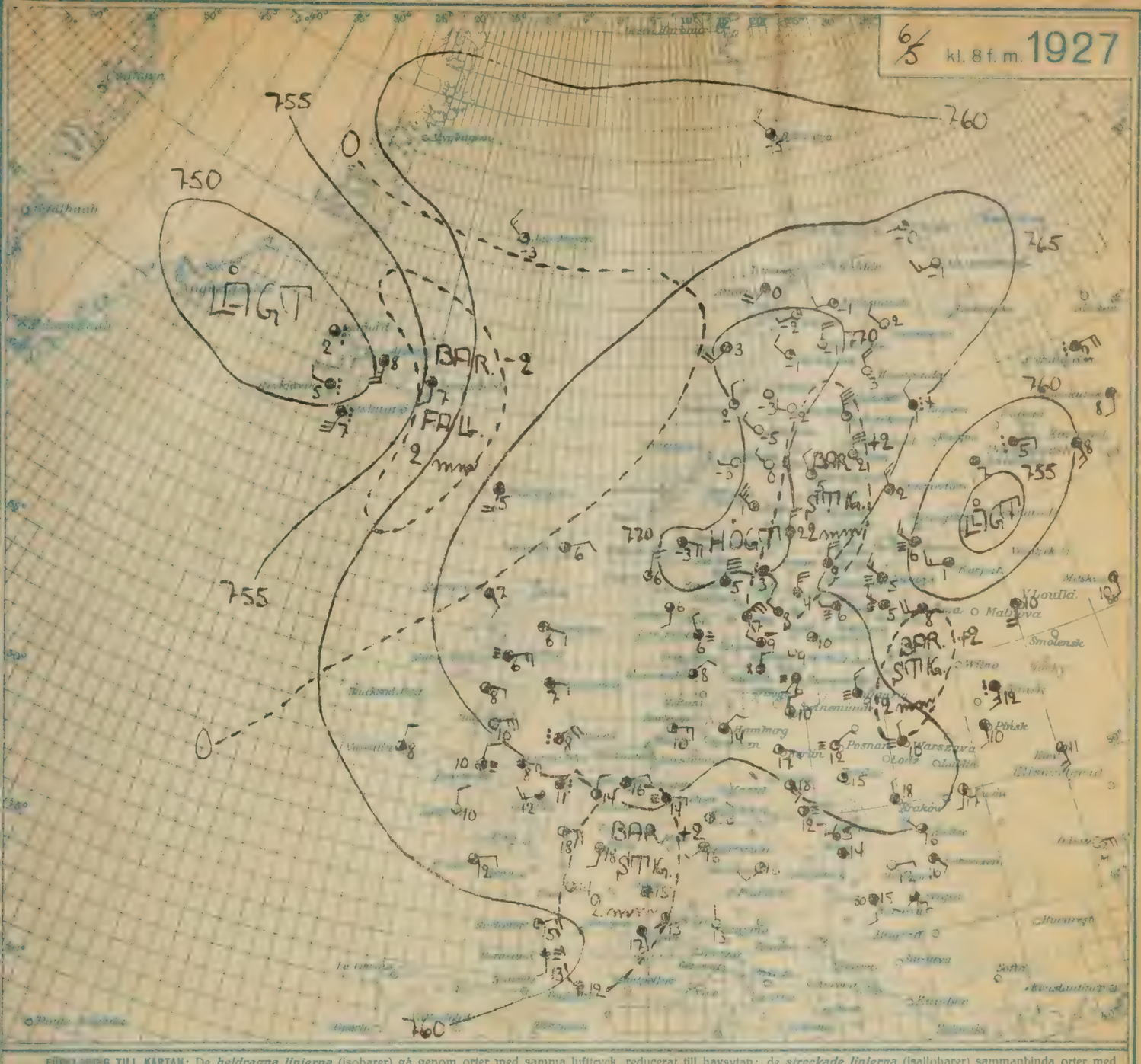


FÖRKLARING TILL KARTAN: De *heldragna linjerna* (isobarer) gå genom orter med samma lufttryck, reducerat till havsytan; de *streckade linjerna* (isallobarer) sammanbinda orter med

SAMMANFATTNING Från dagen förr till dag middag den 6 maj till kl. 8 f. m. den 7 maj. En anticyklon över Skandinavien förflyttades långsamt mot sydost och ett vädercentrum med stark sydlig vind låg samma tid i en bana norr om Skandinavien.

UTSIKTER Från dag middag till dag middag.

I Södra Götaland och Gotland: Nordliga till nordostliga måttliga vindar. Övervägande mulet och tidtals obetydliga skurar. Fallande temperatur.

II Västkust- och Vänerlandskusten: Nordliga till nordostliga måttliga vindar, efterhand växlande. Uppklarnande och sannolikt uppehållsväder. Först fallande temperatur och sannolikt i nattfrost; under morgondagen åter stigande temperatur.

III Östra Svealand, nordöstra Götaland och Gotland
IV Dalarna och Bergslagen
V Södra Norrlands kustland

} Nordostliga måttliga till friska vindar. Uppklarnande och sannolikt uppehållsväder. Temperaturen först fallande och sannolikt nattfrost; under morgondagen åter stigande temperatur.

VI Norra Norrlands kustland
VII Jämtland och Härjedalen
VIII Norra Norrlands inland

} Svaga vindar, uppehållsväder och mestadels klart. Efterhand nagot stigande temperatur.

STORMVARNINGAR Inga stormvarningar utfärdade.



# VÄDERLEKSRAPPORT UTGIVEN AV STATENS METEOROLOGISK-HYDROGRAFISKA ANSTALT, STOCKHOLM

*Iakttagelser gjorda kl. 8 f. m. medeleuropeisk tid, därest ej annat särskilt angives.*

| Station | Luftt. mm | Tendens mm | Vind Beaufort | Väderlek | Temperatur i dag | Temperatur normal | Temperatur skill. natten | Rel. fukt. % | Moln nedre | Moln övre | Vattenf. senaste kl. 19 | Nederbördens berjan | Nederbördens slut | Nederbördens mängd i mm kl. 8–8 |
|---|---|---|---|---|---|---|---|---|---|---|---|---|---|---|
| [illegible] | 767.3 | — | V 1 | NM | +2 | +0.2 | −2 | 65 | St 9 | | KM | | | 0 |
| Abisko | 670 | −1.0 | NNO 1 | NM | +1 | | 0 | 75 | | As 9 Ci 2 | NK | | | 0 spgt |
| Kiruna | 670 | −1.0 | SV 5 | NM | +2 | | +1 | 65 | | ASt 9 | M | | | 0 |
| Åkarrora | 677 | −1.5 | — 0 | KM | +2 | | 0 | 65 | | AC 6 | KM | | | 0 spgt |
| Gällivare | 676 | −1.0 | SSV 1 | NM | +4 | +1.1 | 0 | 85 | | Cist 4 | KM | | | 0 |
| Kvikkjokk | 680 | | NV 2 | NM | +3 | +1.3 | −2 | 92 | St 8 | Ci | M | | | 0 |
| Haparanda | 703 | 0 | SSV 1 | NK | +5 | +2.0 | +1 | 55 | — | Ci | K | | | 0 |
| [illegible] | | | S 1 | NK | +6 | | −2 | | | Cist 1 | KM | | | 0 |
| Stensele | 703 | −1.5 | — 0 | NK | +4 | +3.0 | −5 | 85 | | AC 1 | KM | | | 0 |
| Gäddede | 717 | | V 1 | NM | −2 | +2.7 | −6 | 92 | FC 2 | AL 2 | KM | | | 0 |
| Bjuröklubb | 708 | −1.0 | SV 1 | NK | +6 | | | | | Ci | KM | | | 0 |
| Holmögadd | 724 | | VSV 1 | NM | +2.4 | | | | | AStr 9 | KM | | | 0 |
| Storlien | 736 | 0 | SSO 2 | K | +4 | +1.8 | −1 | 97 | | | K | | | 0 |
| Östersund | 737 | 0 | V 1 | NK | +6 | +3.6 | −1 | 45 | | Cist 1 | KM | | | 0 |
| Härnösand | 719 | −1.0 | S 1 | NM | +8 | +4.1 | | 55 | C 2 | Ci 3 | KM | | | 0 |
| [illegible] | 731 | −0.5 | SSV 2 | NM | +6 | | | | | AStr Cu 2 | KM | | | 0 |
| Sveg | 710 | | SV 4 | K | +7 | +5.1 | −3 | 25 | | | K | | | 0 |
| [illegible] | 727 | | O 1 | NK | +5 | | −2 | 65 | | AL 1 | KM | | | 0 |
| [illegible] | 719 | −0.5 | SV 3 | K | +5 | +3.7 | −4 | 45 | | | K | | | 0 |
| [illegible] | 760 | −0.5 | — 0 | M | +5 | | −1 | 75 | | AStr 10 | KM | | | 0 |
| [illegible] | 760 | | VSV 4 | NM | +7 | +6.2 | −2 | 65 | | Ci 6 | KM | | | 0 |
| [illegible] | 762 | −0.3 | SSV 1 | NM | +6 | +7.3 | −4 | 55 | | Cist 9 | KM | | | 0 spgt |
| [illegible] | 766 | −0.5 | NO 1 | NK | +6 | +6.8 | +1 | 75 | C 2 | SC 1 | K | | | 0 |
| STHLM kl. 21 i går | 738 | | N 1 | K | +3.4 | +5.7 | | | | | | | | |
| Stockholm | 765 | −0.5 | NV 1 | NM | +6 | +7.4 | 0 | 55 | | AStr 3 | K | | | 0.2 |
| Landsort | 770 | −0.5 | NNV 2 | NM | +5.1 | | | | | AStr 9 | NM | | | 0.3 |
| Västerås | 760 | | NNV 1 | M | +5 | | −2 | 65 | St 0 | | KM | | | 0 |
| Örebro | 760 | | SO 2 | M | +7 | | 0 | 55 | Fr 0 | | KM | | | 0 |
| Linköping | 767 | −1.0 | — 0 | NM | +5 | | −3 | 65 | | [illegible] | K | | | 0.3 |
| Skara | 768 | | SO 1 | NM | +5 | | −3 | 65 | | Cist 9 | KM | | | 0.2 |
| Vänersborg | 768 | | — 0 | NK | +5 | | +1 | 75 | | Cist 8 | KM | | | 0 |
| Jönköping | 774 | −0.5 | — 0 | M | +3 | +6.5 | −2 | 75 | St 0 | | KM | | | 0 |
| Västervik | 769 | | NNO 2 | KM | +7 | | 0 | 45 | | Cist 5 | K | | | 0.6 |
| Göteborg | 762 | | OSO 1 | NM | +7 | +8.4 | +4 | 55 | St 9 | | M | | | 0 |
| Borås | | −0.6 | — 0 | NM | | +8.5 | | | | Ci 8 | | | | |
| G. Sandön | 762 | −0.2 | N 3 | NM | +6.0 | | | | | Cist 8 | KM | | | 0 |
| Visby | 763 | −0.5 | NNO 3 | NM | +7 | +0.7 | | 85 | | Ci 8 | KM | | | 0.5 |
| Hoburg | 754 | | N 3 | NK | +6.2 | | | | | Ci 4 | KM | | | 1 |
| Ölands n. u. | 754 | −1.5 | NO 4 | NM | +5 | | | | | AStr 8 | KM | | | 1.6 |
| Varberg | 768 | | VNO 4 | NM | +6 | | −2 | 45 | C 2 | Cic 6 | K | | | 0 |
| Hemsjö | 767 | | O 2 | M | +6 | +8.3 | +2 | 55 | | Ci 10 | M | | | 0 |
| Kalmar | 767 | −1.5 | NO 4 | NM | +6 | | | 55 | | Mcic | KM | | | 1.2 |
| Karlshamn | 761 | −3.5 | NNO 2 | NK | +7 | +8.0 | | 75 | | Ci 3 | K | | | 0 |
| Malmö | 759 | −0.5 | O 3 | KM | +7 | | 0 | 55 | | Kcic 3 | KM | | | 0 |
| Ystad | 758 | −0.3 | OSO 5 | NK | +7.1 | +8.6 | | | | Ci 2 | KM | | | 0 |

| Station | Vind Beaufort | Väderlek | Temperatur | Moln nedre | Moln övre | Väderl. sedan kl. 18 | Nederbörd berjan | Nederbörd slut | Nederbörd mängd i mm |
|---|---|---|---|---|---|---|---|---|---|
| Rönnskär | SV 2 | NK | +3.0 | | Cist 2 | K | | | 0 |
| [illegible] | | | | | | | | | |
| Sandarne | V 2 | NK | +11.0 | | Ci 2 | K | | | 0 |
| Utvalnäs | SV 3 | M | +5.6 | | Cist 10 | K | | | 0 |
| Örskär | SV 1 | KM | +2.2 | | AC 4 | K | | | 0 |
| Söderarm | VNV 2 | NM | +4.0 | | Cist 8 | KM | | | 0 |
| Sandhamn | V 2 | M | +6.0 | | Cist 10 | KM | | | 0 |
| Övr. Gränsö | NV 2 | NM | +7 | | Cist 8 | K | | | 0 |
| Fårö | N 4 | KM | +3.4 | | Ci 5 | KM | | | 0 |
| Härvik | NO 4 | NM | +4.8 | | Cist 7 | K | | | 0 |
| Kapelludd. | NO 3 | NM | +5.6 | | Cist 9 | KM | | | 0 |
| Ölands s. u. | NO 5 | NK | +5.4 | | Ci 3 | KM | | | 0 |
| Utlängan | ONO 4 | NK | +6.3 | | Ci 3 | KM | | | 0 |
| Simrishamn | O 3 | NK | +9.1 | | AC 3 | KM | | | 0 |
| Ostratorp | O 3 | KM | +6.0 | | AC 4 | KM | | | 0 |
| Skanör | O 4 | KM | +7.2 | | Cist 4 | KM | | | 0 |
| Hälsingborg | ONO 2 | NK | +8.0 | | Cist 1 | K | | | 0 |
| Kullen | O 1 | NK | +6.1 | | Cist 2 | K | | | 0 |
| Varberg | SSO 2 | NM | +6.2 | St 4 | Cist 4 | M | | | 0 |
| Vinga | SSO 3 | NM | +6.6 | SC 8 | Ci 1 | KM | | | 0 |
| Klädesholm. | SSO 3 | NM | +6.6 | SC 8 | Ci 1 | KM | | | 0 |
| Smögen | S 3 | NM | +5.5 | SC 4 | Cist 1 | KM | | | 0 |
| Tärnaby | — 0 | NM | 0 | NG | | M | | | |
| Junsele | SV 1 | NK | +5 | | AC 3 | KM | | | |
| Kasa | SV 2 | KM | +8 | | Cist 4 | KM | | | |
| Mora | — 0 | NK | +4 | | Ci 2 | K | | | |
| Malung | SSV 5 | KM | +6 | | AC 4 | K | | | |
| Skillingmark | SV 5 | NK | +6 | | Cist 3 | KM | | | |
| Lilla Edet | OSO 1 | NK | +3 | SC 3 | AStr 3 | KM | | | |

| Station: | Härd vind och storm mellan 9 f. i går och 9 f. i dag, m per sek. eller Beaufort (Bf) | Max. m/sek. |
|---|---|---|
| Seskarö | | |
| Rönnskär | | |
| Bjuröklubb | | |
| Holmögadd | | |
| Ulvöhamn | | |
| Bremö | | |
| Lilljungfrun | | |
| Marö | 9 f.–6 e. N 7 Bf. byar | 15 |
| Sandhamn | 8.30 f.–7.30 e. NE 7–8 Bf | |
| Landsort | | |
| Gotska Sandön | | |
| Visby | | |
| Härvik | | |
| Spårö | | |
| Olands norra udde | | |
| „ södra | „ 2.45 e.–8.15 e. NO 7–8 Bf | |
| Utlängan | 3 e.–9.30 e. ONO 7 Bf | 15 |
| Simrishamn | | |
| Sandhammaren | | |
| Östratorp | | |
| Skanör | | |
| Malmö | | |
| Hälsingborg | | |
| Torekov | | |
| Morups Tånge | | |
| Vinga | | |
| Klädesholmen | | |
| Smögen | | |

## FARTYGSIAKTTAGELSER

| Fartygets namn | Tid | Bredd | Längd | Lufttr. i mm | Vind Beaufort | Väder | Moln nedre | Moln övre | Lufttemp. | Vattentemp. | Nederbörd berjan | Nederbörd slut | Sista 6 timm. väderlek |
|---|---|---|---|---|---|---|---|---|---|---|---|---|---|
| | 02 | 49°6 | 10°9 V | 754.3 | NNO 4 | NK | | Cist 3 | +14.5 | +11.7 | | | K |
| | 08 | 45°9 | 35°6 V | 733 | VSV 5 | M | CN | | +11.1 | +15.6 | | | B |
| | 20 | 49°4 | 22°7 V | 54.6 | SO 7 | R | N | | +12.2 | +11.7 | | | R |

| Station | Höjden över havet | 500 fot | 1000 fot | 1500 fot | 2000 fot | 3000 fot | 4000 fot | 5000 fot | Anmärkningar |
|---|---|---|---|---|---|---|---|---|---|
| | | m/sek. | m/sek. | m/sek. | m/sek. | m/sek. | m/sek. | m/sek. | |
| Abisko | 400 m ö. h. kl. | | | | | | | | |
| Östersund | 323 „ | „ | | | | | | | |
| Stockholm | 62 „ | „ | | | | | | | |
| Malmslätt | 115 „ | „ | | | | | | | |
| Göteborg | 10 „ | „ | | | | | | | |
| Malmö | 6 „ | „ | | | | | | | |
| | | rel. fukt. temp. ° | rel. fukt. temp. ° | rel. fukt. temp. ° | rel. fukt. temp. ° | rel. fukt. temp. ° | rel. fukt. temp. ° | rel. fukt. temp. ° | |
| Malmslätt | 115 „ | „ | | | | | | | |

**FÖRKLARING TILL TABELLERNA:** *Lufttrycket* reducerat till havsytan, ångives i mm kvicksilverpelare vid 0° och normaltyngd. *Tendens* = lufttrycksändring i mm under närmast förflutna tre timmar. Ökning betecknas med +, minskning med −. *Vindstyrkan* angives i Beauforts skala, där 0 betyder lugnt och

| Beaufort | m/sek. | | m/sek. | | m/sek. | | m/sek. | |
|---|---|---|---|---|---|---|---|---|
| 1 mkt svag vind | 1–2 | 4 frisk bris | 6–8 | 7 styv kuling | 12–14 } kuling | 10 storm | 20–24 } storm |
| 2 lätt bris | 2–4 | 5 styv bris | 8–10 | 8 hård kuling | 14–17 } kuling | 11 svår storm | 24–30 } storm |
| 3 god bris | 4–6 | 6 frisk kuling | 10–12 | 9 halv storm | 17–20 } kuling | 12 orkan | över 30 } storm |

*Väderleken* betecknas med bokstäver sålunda:

| | | | |
|---|---|---|---|
| K = klart | M = mulet | D = disa el. solrök | |
| NK = nästan klart | R = regn | T = flocka | |
| KM = halvmulet | S = snö | Å = åska | |
| NM = nästan mulet | H = hagel | B = byar / skurar | |

Molnformer: C = Cumulus, N = Nimbus, St = Stratus, Cl = Cirrus, F = Fractо, A = Alto. Fördubbling anger, att fenomenet är starkt. Efterniddagsobs. inom ringen. Tillägg av ⊙.



1926:12 — 14,000

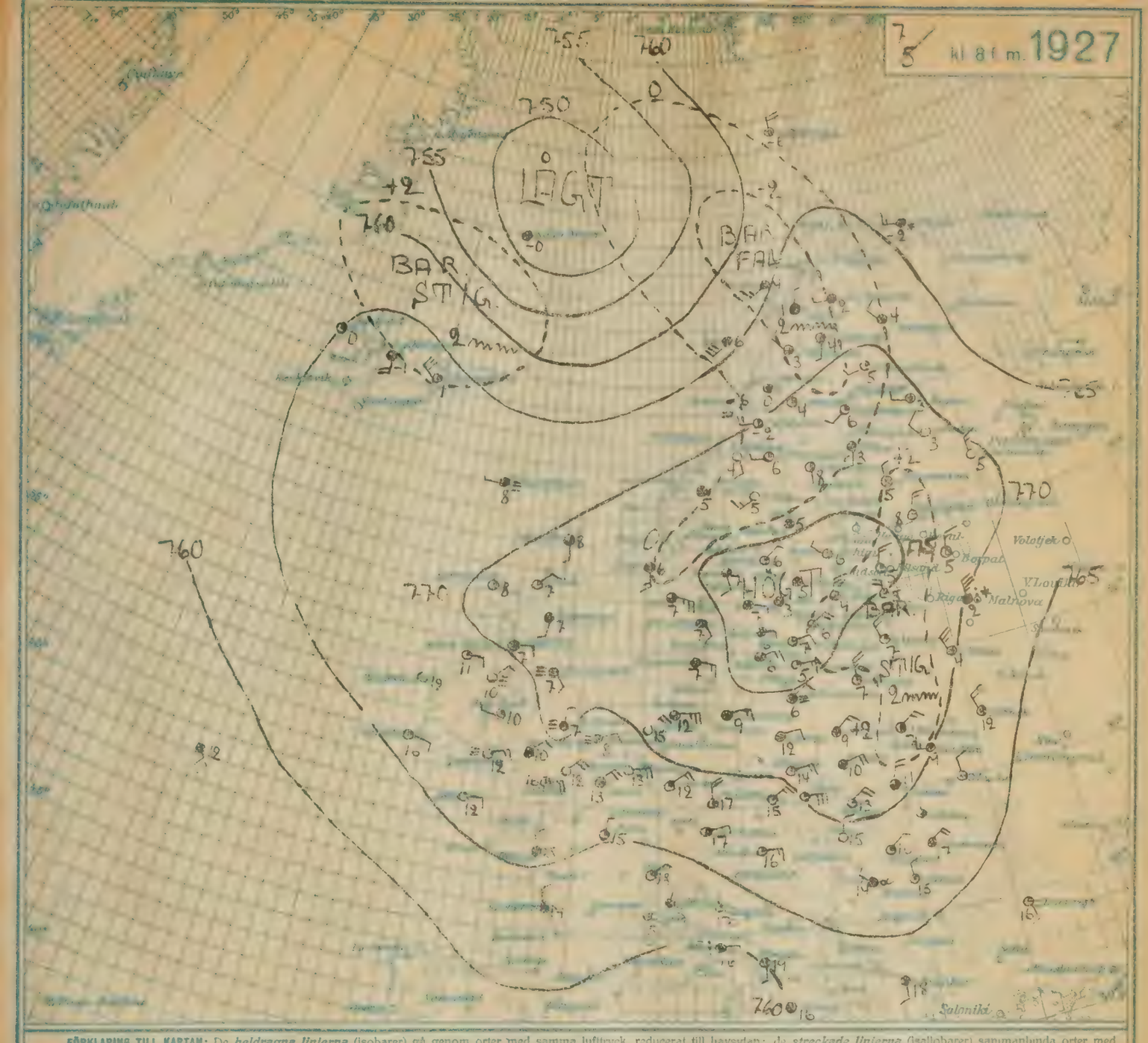


**FÖRKLARING TILL KARTAN:** De ***heldragna linjerna*** (isobarer) gå genom orter med samma lufttryck, reducerat till havsytan; de ***streckade linjerna*** (isallobarer) sammanbinda orter med [illegible]. I Beaufortskalan, ett kort *en* grad. ○ = klart, ◔ = nästan klart, ◑ = halvklart, ◕ = nästan mulet, ● = mulet, ⋮ = regn, ✳ = snö, ▲ = hagel, ≡ = dimma, ∞ = solrök eller disa, ⚡ = åska. ***Temperaturen*** angives i hela grader Celsius.

SAMMANFATTNING Lör. den 7 maj [illegible] En anticyklon över södra Sverige, [illegible] Längsmed åt sydväst sträcker sig en [illegible] som [illegible] att vara sig från Åsfoten mot norra Finska viken

UTSIKTER Lör. DAG MIDDAG TILL Sön. DAG MIDDAG:

I Södra Götaland. Sydlig, senare sydvästlig måttlig till frisk vind, samvädret mulnande, men mest nämnvärd nederbörd [illegible] något svalare temperaturer

II Västerhavet och Vänerarnakanten. Sydlig-sydvästlig måttlig men tilltagande vind. Uppehällsväder men disigt. Stigande temperaturer.

III Östra Svealand, nordöstra Götaland och Östergötland,

IV Dalarne och Bergslagen,

V Södra Norrlands kustland,

} Västlig senare nordvästlig frisk efterhand tilltagande vind. Uppehällsväder med vällande molnighet och stigande temperatur.

VI Norra Norrlands kustland. Västlig senare nordvästlig frisk tilltagande byig vind, delvis mulnande och måttligt för obefästade segelbåtar. Något stigande temperatur

VII Jämtlands och Västerbottens [illegible] Tilltagande till västlig senare nordvästlig byig vind, hårdare mulnande men ingen eller blott obetydlig nederbörd och något stigande temperatur.

VIII Norra Norrlands inland. Samma utsikter som dels. VI.

STORMVARNING kl. 10 f.m. [illegible] Kustbefolkningen: Tilltagande västlig frisk med tilltagande hårdare vindar natten till söndag. Stormsignal: Två klotar.

# VÄDERLEKSRAPPORT UTGIVEN AV STATENS METEOROLOGISK-HYDROGRAFISKA ANSTALT, STOCKHOLM

*Iakttagelser gjorda kl. 8 f. m. medeleuropeisk tid, därest ej annat särskilt angives.*

| Station: | Luft-tryck mm | Tendens mm | Vind Beaufort | Väder-lek | Temperatur i dag | Temperatur normal | Temperatur lägsta sista natten | Rel. fukt. % | Moln nedre | Moln övre | Väderl. sedan kl. 19 | Nederbördens början | Nederbördens slut | Nederbördens mängd i mm kl. 8—8 |
|---|---|---|---|---|---|---|---|---|---|---|---|---|---|---|
| Karesuando | 750.4 | | SV 1 | M | +2 | +0.0 | 0 | 65 | N10 | | KM | <22 | 22 | regt |
| Abiske | 50.5 | -1.5 | NO 2 | S | 0 | | -1 | 92 | N7 | | M | | | regt |
| Kiruna | | | | | | | | | | | | | | |
| Luossa | 50.4 | +1.0 | NV 4 | S | 0 | | 0 | 92 | × | × | B | <22 | >08 | 0.2 |
| Gällivare | 50.4 | -2.0 | V 5 | M | +2 | +1.3 | 0 | 75 | N2 | SC8 | KM | | | 0 |
| Arvidsjaur | 51.5 | | NV 4 | KM | +2 | +1.5 | 0 | 65 | St4 | ci2 | KM | | | 0.2 |
| Haparanda | 51.2 | -2.5 | NV 4 | NK | +7 | +2.2 | +1 | 45 | C1 | | K | | | 0 |
| Snasa | | | VNV 5 | KM | +6 | | +1 | | C4 | | KM | | | 0 |
| Sveg | 55.1 | -2.0 | V 7 | NM | +3 | +3.2 | +2 | 55 | C9 | | KM | | | 0.1 |
| Svanstein | 59.2 | | VNV 2 | SB | +2 | +2.8 | +1 | 75 | N6 | ci3 | R | 03 | >08 | orbd |
| Bjuröklubb | 54.9 | -1.5 | VNV 7 | NK | +7 | | | | C2 | | KM | | | 0 |
| Holmögadd | 57.7 | | SV 4 | NM | +4.2 | | | | FC5 | AC2 | KM | | | 0 |
| Storlien | 64.8 | -1.0 | V 4 | RS | -1 | +2.0 | -2 | 92 | N10 | | S | 05 | | 6 |
| Hernösand | 62.0 | +0.5 | NV 4 | M | +2 | +3.6 | +2 | 75 | SC8 | AST2 | KM | | | 0 |
| Östersund | 59.6 | -2.0 | VSV 2 | NM | +8 | +4.3 | | 55 | C5 | ci2 | KM | | | 0 |
| Strömsund | 60.6 | -1.0 | V 3 | NM | +9 | | | | C2 | AST6 | KM | | | 0 |
| Sveg | 60.4 | | VSV 4 | NK | +8 | +5.3 | +4 | 55 | FC1 | cist2 | KM | | | 0 |
| Mora | 61.3 | | SV 3 | NM | +8 | | +4 | 65 | SC8 | | K | | | 0 |
| Falun | 61.6 | -1.5 | NO 2 | NK | +5 | +3.9 | -1 | 65 | C1 | ci2 | K | | | 0 |
| Falun | 54.0 | -2.0 | NV 1 | NK | +8 | +6.4 | +3 | 75 | | cist3 | K | | | 0 |
| Knon | 65.3 | | VSV 5 | NK | +9 | | +1 | 65 | | ci2 | KM | | | 0 |
| Uppsala | 64.4 | -2.1 | VSV 3 | NM | +8 | +7.5 | +3 | 55 | | ci7 | KM | | | 0 |
| Stockholm | 65.9 | -1.5 | V 3 | NK | +9 | +7.0 | +4 | 65 | C2 | | K | | | 0 |
| Visby flygfält | 72.4 | | S 1 | NK | +5.4 | +5.9 | | | | | | | | |
| Torshamn | 64.9 | -2.0 | SV 3 | NM | +9 | +7.5 | +3 | 55 | St4 | AST6 | K | | | 0 |
| Landsort | 67.5 | -2.0 | VSV 7 | NM | +5.0 | | | | | AST9 | KM | | | 0 |
| Västerås | 66.3 | | V 7 | NK | +8 | | +5 | 65 | | ci2 | K | | | 0 |
| Örebro | 66.1 | | V 4 | NM | +9 | | +4 | 55 | FC7 | | KM | | | 0 |
| Karlskoga | 67.1 | -1.5 | SV 5 | NM | +9 | | +3 | 55 | SC3 | AC5 | KM | | | 0 |
| Skara | 66.9 | | SSV 7 | NK | +9 | | +3 | 65 | | ci2 | KM | | | 0 |
| Vänersborg | 67.1 | | VSV 5 | NK | +11 | | +3 | 65 | FC3 | | KM | | | 0 |
| Jönköping | 69.3 | -1.0 | SV 3 | M | +7 | +6.6 | +3 | 55 | St10 | | KM | | | 0 |
| Västervik | 68.6 | | VSV 3 | NM | +9 | | +3 | 55 | SC3 | AC5 | KM | | | 0 |
| Göteborg | 69.2 | | VSV 3 | M | +9 | +8.6 | +6 | 75 | SC10 | | KM | | | 0 |
| Borås | | -0.7 | SSV 3 | NM | | +8.7 | | | × 7 | | KM | | | |
| Halmstad | 67.2 | -1.8 | SV 5 | NM | +6.0 | | | | St8 | | KM | | | 0 |
| Visby | 70.3 | -1.5 | SV 3 | NM | +7 | +7.0 | | 65 | | AST8 | KM | | | 0 |
| Hoburg | 70.0 | | SV 3 | KM | +5.4 | | | | | ci4 | K | | | 0 |
| Ölands södra udde | 68.6 | -1.5 | VSV 7 | NM | +7 | | | | | AST3 | KM | | | 0 |
| Växjö | 70.0 | | SV 4 | NK | +8 | | +1 | 35 | | ci1 | K | | | 0 |
| Halmstad | 70.9 | | SV 1 | NK | +6 | +9.0 | +2 | 75 | | AC3 | KM | | | 0 |
| Kalmar | 70.7 | -1.0 | SV 3 | NK | +6 | | | 75 | | ci3 | K | | | 0 |
| Karlshamn | 71.5 | -1.5 | S 1 | K | +5 | +8.8 | | 75 | | | K | | | 0 |
| Malmö | 72.3 | -0.5 | S 1 | K | +8 | | | 65 | | | K | | | 0 |
| Ystad | 71.6 | -2.0 | NO 1 | NK | +7.8 | +8.8 | | 75 | | ci2 | K | | | 0 |

| Station: | Vind Beaufort | Väder-lek | Tempe-ratur | Moln nedre | Moln övre | Väderl. sedan kl. 19 | Nederbörden början | Nederbörden slut | Nederbörden mängd i mm kl. 8 |
|---|---|---|---|---|---|---|---|---|---|
| Rönnskär | NV 4 | K | +7.0 | | | K | | | 0 |
| Sandarne | V 2 | KM | +9.0 | | cist5 | KM | | | |
| Ulvsinas | SV 3 | KM | +12.0 | | ci5 | K | | | 0 |
| Örskär | SV 2 | KM | +6.2 | | ciac6 | K | | | 0 |
| Söderarm | SV 4 | NM | +6.4 | | AC8 | KM | | | 0 |
| Sandhamn | VSV 5 | NM | +7.0 | | cist8 | KM | | | |
| Övr. Gränsö | VNV 5 | NM | +10 | SC8 | | K | | | 0 |
| Färo | SV 4 | NM | +9.6 | | AST9 | KM | | | 0 |
| Härvik | VSV 3 | NM | +8.1 | | cist7 | K | | | |
| Kapelludd. | SV 3 | KM | +7.8 | | cist5 | KM | | | 0 |
| Ölands s. u. | SV 3 | KM | +5.3 | | ci4 | KM | | | 0 |
| Utlängan | SSV 2 | NK | +6.2 | | ci2 | K | | | 0 |
| Simrishamn | SO 1 | NK | +12.8 | | cist2 | K | | | 0 |
| Östratorp | O 3 | NK | +6.5 | | ci1 | K | | | 0 |
| Skanör | SSO 2 | NK | +8.4 | | ci1 | KM | | | |
| Hälsingborg | S 1 | K | +12.0 | | | K | | | 0 |
| Kullen | S 1 | KM | +5.2 | C5 | | K | | | 0 |
| Varberg | SV 3 | NM | +8.0 | SC8 | | KM | | | |
| Vinga | SV 5 | NM | +8.4 | N6 | cist2 | KM | | | 0 |
| Klädesholm. | VSV 5 | NK | +9.2 | | cist3 | K | | | 0 |
| Smögen | VSV 4 | NM | +9.0 | SC5 | cist3 | KM | | | 0 |
| Tärnaby | SV 4 | S | +1 | N10 | | S | <22 | >08 | 3 |
| Junsele | VSV 4 | NM | +5 | SC9 | | M | | | 0 |
| Kasa | V 6 | KM | +10 | FC3 | AL1 | KM | | | 0 |
| Mora | VSV 1 | KM | +9 | SC1 | cist5 | KM | | | 0 |
| Malung | | | | | | | | | |
| Skällingsmalm | SV 5 | NK | +8 | | cist2 | KM | | | 0 |
| Lilla Edet | S 4 | NM | +8 | SC7 | | KM | | | 0 |

## FARTYGSIAKTTAGELSER

| Station: | Hård vind och storm mellan 9 f. i går och 9 f. i dag, m per sek. eller Beaufort (Bf). | Max m/sek | Datum |
|---|---|---|---|
| Seskarö | | | |
| Rönnskär | | | |
| Bjuröklubb | | | |
| Holmögadd | | | |
| Ulvöhamn | | | |
| Bremö | | | |
| Lilljungfrun | | | |
| Marö | | | |
| Sandhamn | | | |
| Landsort | sedan 6.30 f. VSV 7 Bf. | 13 | 7.5 |
| Gotska Sandön | | | |
| Visby | | | |
| Härvik | | | |
| Spårö | | | |
| Ölands norra udde | | | |
| „ södra „ | | | |
| Utlängan | | | |
| Simrishamn | | | |
| Sandhammaren | | | |
| Östratorp | | | |
| Skanör | | | |
| Malmö | | | |
| Hälsingborg | | | |
| Torekov | | | |
| Morups Tånge | | | |
| Vinga | | | |
| Klädesholmen | | | |
| Smögen | | | |

| Station: | Nord. | Greenw. | tryck | Beaufort | Väder-lek | Moln nedre | Moln övre | Luft-temp. | Vatten-temp. | Nederbörden början | Nederbörden slut | Sista 6 tim.s väderlek |
|---|---|---|---|---|---|---|---|---|---|---|---|---|
| | 02 | 59°9 | 0°0 | 771.3 | SSV 2 | M | | AST10 | +6.0 | +7.8 | | | |
| | 02 | 58°2 | 0°2.0 | 71.1 | SSO 2 | | St10 | | +6.5 | +7.5 | | | |
| | 08 | 58°2 | 3°0.0 | 71.1 | — | 6 M | St10 | | +3.9 | +7.5 | | | |
| | 08 | 56°7 | 0°0 | 69.6 | SSO 2 | NK | | AST1 | +7.6 | × | | | |
| | 08 | 59°7 | 1°5 V | 68.8 | S | 2 M | | AST10 | +6.4 | +8.3 | | | |

| Station: | Vind | Max m/sek | Datum | 500 å hav | 1000 å hav | 1500 å hav | 2000 å hav | 4000 å hav | 4000 å hav | 5000 å hav | Anmärkningar |
|---|---|---|---|---|---|---|---|---|---|---|---|
| Ablesø 400 m ö. h. | | | | | | | | | | | |
| Östersund 325 „ | 08 | | | | VNV 12 | | | | | | |
| Storåhulm 92 „ | | | | | | | | | | | |
| Malmslätt 115 „ | | | | | | | | | | | |
| Göteborg 10 „ | | | | | | | | | | | |
| Malmö 11 „ | | | | | | | | | | | |
| Malmslätt 115 „ | | | | | | | | | | | |

minskning med —. *Vindstyrkan* angives i Beauforts skala, där 0 betyder lugnt och

| Beaufort | m/sek. | | m/sek. | | m/sek. | |
|---|---|---|---|---|---|---|
| 1 mkt svag vind | 1—2 | 4 frisk bris | 6—8 | 7 styv kuling | 12—14 | kuling |
| 2 lätt bris | 2—4 | 5 styv bris | 8—10 | 8 hård kuling | 14—17 | kuling |
| 3 god bris | 4—6 | 6 frisk kuling | 10—12 | 9 halv storm | 17—20 | kuling |
| | | | | 10 storm | 20—24 | storm |
| | | | | 11 svår storm | 24—30 | storm |
| | | | | 12 orkan | över 30 | storm |

*Väderleken* betecknas med bokstäver sålunda:

K = klart
NK = nästan klart
KM = halvklart
NM = nästan mulet
M = mulet
R = regn
S = snö
H = hagel
D = dis el. solrök
T = tiocka
Å = åska
B = {svar / snar}

Molnformer: C = Cumulus, Cl = Cirrus, N = Nimbus, F = Fracto, St = Stratus, A = Alto

Fördubbling anger, att fenomenet är starkt.

Medelmiddagstemperaturen anges genom tillägg av 12.

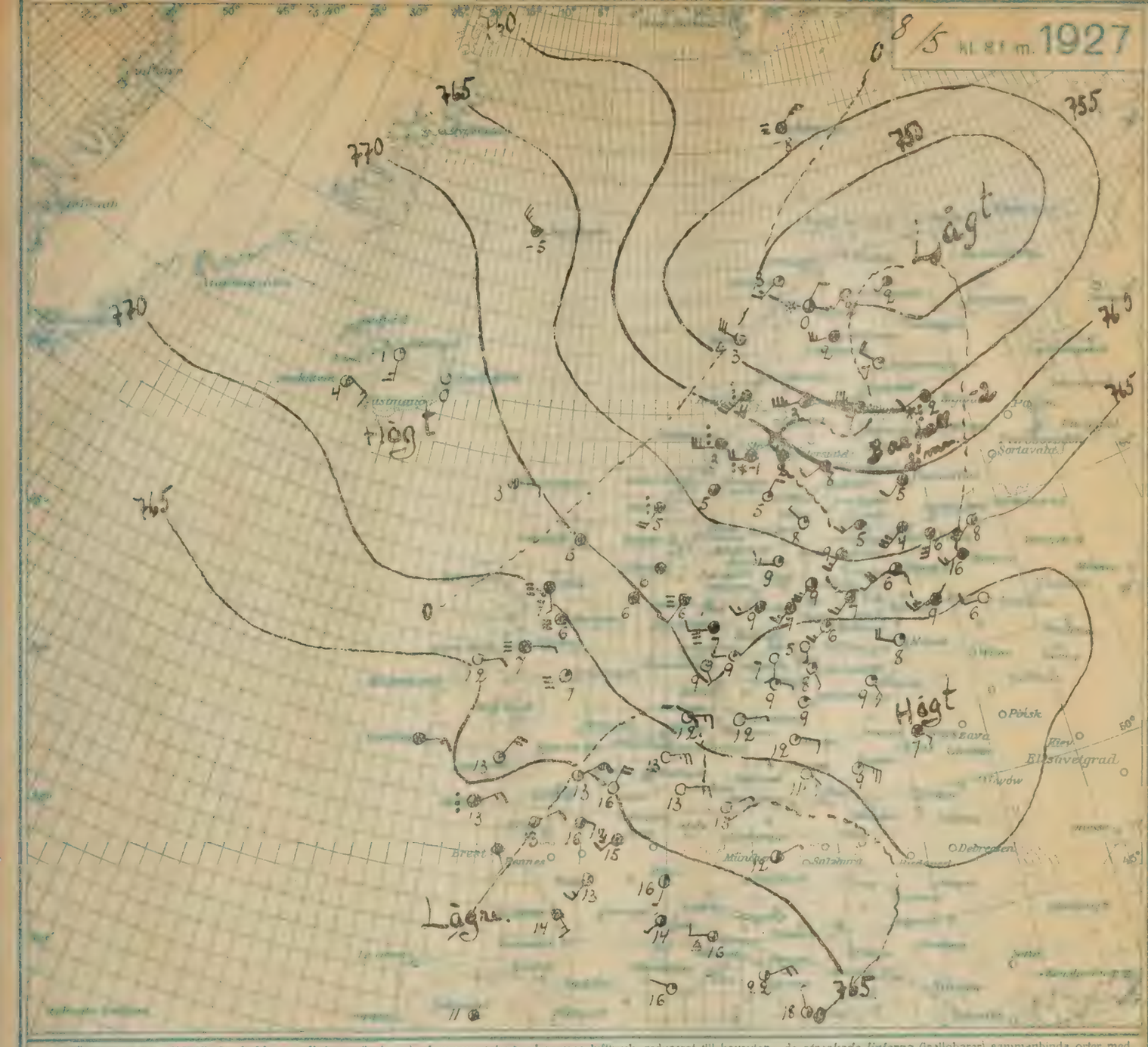


**FÖRKLARING TILL KARTAN:** De *heldragna linjerna* (isobarer) gå genom orter med samma lufttryck, reducerat till havsytan; de *streckade linjerna* (isallobarer) sammanbinda orter med samma lufttrycksändring sedan kl. 5 fm. + betyder ökning, − minskning. *Pilarne* tänkas flyga med vinden; antalet tvärstreck betecknar vindstyrkan, varvid ett långt motsvarar *två* grader i Beaufortskalan, ett kort *en* grad. ○ = klart, ◔ = nästan klart, ◑ = halvklart, ◕ = nästan mulet, ● = mulet, ⋮ = regn, ✳ = snö, ▲ = hagel, ≡ = dimma, ∞ = solrök eller disa, ⚡ = åska. *Temperaturen* angives i hela grader Celsius.

**SAMMANFATTNING** Tor 8 maj 7 f.f. Vädersenkum i kratern av Nordkap, som sig mot sydost mot de östra delarna av Finland, under det att en antikyklon över södra Ryssland och Polen vilken genom en rygg av högt lufttryck är förbunden med ett annat högtryck vid Island, alltmer försvagas. Lufttrycket är fallande över Skandinavien, Finland och Östersjöprovinserna, men obetydligt stigande vid Island

**UTSIKTER** Tor DAG MIDDAG TILL Mån DAG MIDDAG:

I Södra Mellanland,
II Västkust och Vänerlandskapen,
} Västlig sedan nordvästlig måttlig till frisk vind, växlande molnighet, uppehållsväder och obetydligt fallande temperatur.

III Östra Svealand, norra östra Götaland och Gotland,
IV Dalarne och Bergslagen,
V Södra Norrlands kustland,
} Västlig till nordvästlig frisk byig vind växlande molnighet, sannolikt uppehållsväder och något fallande temperatur.

VI Norra Norrlands kustland, Nordvästlig frisk byig vind mulnande men sannolikt ingen eller blott obetydlig nederbörd. Fallande temperatur.

VII Jämtland och Härjedalen,
VIII Norra Norrlands inland,
} Nordvästlig frisk byig vind, flerstädes med forkalla snöbyar i fjällraktarna. Fallande temperatur.

**STORMVARNING** kl. 10 40 f. Göteborg-Karlskrona-Borgholm-Oskarshamn-Gävle, Nordmaling-Skellefteå: Västlig högre hastighet tidvis till kl. 7 f.m. Mon.

# VÄDERLEKSRAPPORT UTGIVEN AV STATENS METEOROLOGISK-HYDROGRAFISKA ANSTALT, STOCKHOLM

*Iakttagelser gjorda kl. 8 f. m. medeleuropeisk tid, därest ej annat särskilt angives.*

| Station | Luft-tryck mm | Tendens mm | Vind Beaufort | Väder-lek | Temperatur i dag | Temperatur normal | Temperatur lägsta natten | Rel. fukt. % | Moln nedre | Moln övre | Väderl. sedan kl. 19 | Nederbördens början | Nederbördens slut | Nederbördens mängd i mm kl. 8—8 |
|---|---|---|---|---|---|---|---|---|---|---|---|---|---|---|
| Haparanda | 539 | +1.0 | N 5 | M | 0 | +2.4 | +1 | 91 | 9,0 | | M | | | 0 |
| Boden | | | N 4 | M | +2 | | 0 | | Fr2 | | M | | | 0 |
| Stensele | 56.8 | 0 | V 5 | RS | +1 | +3.4 | +3 | 88 | N10 | | M | 06 | | 0.1 |
| Gäddede | 59.1 | | NV 3 | NM | -1 | +3.0 | -1 | 85 | 5 | | R | 22 | 04 | 0.4 |
| Bjuröklubb | 555 | +1.0 | N 3 | M | +3 | | | | | | M | | | 0 |
| Holmögadd | 560 | | N 2 | M | +6.0 | | | | | | M | 22 | 22 | mgl |
| Storlien | 65.1 | 0 | V 4 | S | -3 | +2.2 | -3 | 97 | N10 | | S | 22 | | 0.8 |
| Östersund | 62.1 | +0.5 | VNV 5 | NK | +2 | +4.0 | 0 | 65 | | | M | | | 0 |
| Härnösand | 57.6 | 0 | V 5 | NM | +6 | +4.5 | | 55 | | | M | | | 0 |
| Bremö | 58.3 | 0 | NV 6 | M | +5 | | | | | | M | | | 0 |
| Sveg | 61.2 | | NNV 8 | NK | +3 | +5.4 | +1 | 55 | | | M | | | 0 |
| Bjuråker | 60.5 | | V 8 | NK | +7 | | +3 | 45 | | | M | | | 0 |
| Falun | 62.6 | 0 | NV 6 | NK | +7 | +6.2 | +4 | 35 | | | K | | | 0 |
| Knon | 64.6 | | NNV 7 | NM | +8 | | +1 | 45 | | | K | | | 0 |
| Uppsala | 607 | +0.1 | NNV 4 | NK | +9 | +7.7 | +4 | 45 | | | R | 22 | 22 | 0.1 |
| Karlstad | 648 | +0.5 | N 3 | NK | +7 | +7.2 | +3 | 45 | | | M | | | 0 |
| Visby | 591 | | N 1 | R | +2.0 | +6.0 | | | | | | | | |
| Stockholm | 608 | +0.5 | N 3 | M | +7 | +7.7 | +3 | 55 | | | M | 22 | | 1 |
| Landsort | 626 | +1.1 | NNV 5 | K | +6.4 | | | | | | R | 22 | 02 | 5 |
| Västerås | 622 | | N 7 | K | +8 | | +4 | 35 | | | R | 22 | 22 | 1.4 |
| Örebro | 630 | | NV 5 | K | +8 | | +4 | 47 | | | M | | | 0 |
| Linköping | 633 | +0.5 | NNV 4 | K | +7 | | +4 | 47 | | | M | | | 0 |
| Skara | 658 | | NNO 3 | K | +7 | | +2 | 47 | | | M | | | 0 |
| Vänersborg | 655 | | - 0 | NK | +10 | | +3 | 47 | | | K | | | 0 |
| Jönköping | 663 | +0.5 | NNO 2 | K | +6 | +6.8 | +4 | 45 | | | K | | | 0 |
| Västervik | 633 | | N 5 | K | +8 | | +5 | 45 | | | M | | | 0 |
| Göteborg | 650 | | OSO 4 | K | +9 | +8.8 | +5 | 25 | | | K | | | 0 |
| Borås | | +0.6 | NNO 4 | NK | | +8.9 | | | | | M | | | |
| Gotska Sandön | 619 | -0.1 | NV 3 | K | +7.5 | | | | | | M | 22 | 02 | 2 |
| Visby | 620 | +0.5 | N 4 | K | +6 | +7.2 | | 75 | | | K | | | 0 |
| Hoburg | 621 | | N 3 | K | +6.4 | | | | | | K | | | 0 |
| Ölands n. u. | 628 | 0 | NV 4 | K | +8 | | | | | | M | | | 0 |
| Växjö | 643 | | NV 4 | K | +7 | | +5 | 45 | | | K | | | 0 |
| Halmstad | 645 | | NO 2 | NK | +8 | +9.2 | +5 | 50 | | | M | | | 0 |
| Kalmar | 635 | +1.5 | NO 3 | K | +9 | | | | | | K | | | 0 |
| Marishamn | 634 | +0.5 | NO 3 | K | +10 | +9.0 | | 47 | | | K | | | 0 |
| Malmö | 643 | +0.3 | NO 2 | K | +11 | | +7 | 65 | | | K | | | 0 |
| Ystad | 638 | +0.1 | ONO 2 | NK | +10.0 | +8.4 | | 77 | | | K | | | 0 |

| Station: | Vind Beaufort | Väder-lek | Tempe-ratur | Moln nedre | Moln övre | Väderl. sedan kl. 19 | Nederbördens början | Nederbördens slut | Nederbördens mängd i mm kl. 8—8 |
|---|---|---|---|---|---|---|---|---|---|
| Rönnskär | N 3 | M | +2.0 | | | M | | | |
| Sandarne | NV 8 | NK | +9.0 | | 2 | K | | | |
| Utvalnäs | NV 7 | K | +8.6 | | | K | | | |
| Örskär | NV 7 | K | +4.5 | | | M | | | |
| Söderarm | NNV 6 | NK | +4.0 | | | K | | | |
| Sandhamn | N 4 | M | +3.0 | | | M | | | |
| Övr. Gransö | NNV 5 | K | +4 | | | M | | | |
| Fårö | N 5 | K | +3.4 | | | M | | | |
| Härvik | NNV 3 | K | +6.8 | | | M | | | |
| Kapelludd. | N 4 | K | +5.8 | | | M | | | |
| Ölands s. u. | NV 3 | NK | +6.4 | | | K | | | |
| Utlängan | O 3 | K | +7.8 | | | K | | | |
| Simrishamn | N 1 | NK | +11.8 | | | K | | | |
| Östratorp | O 2 | K | +10.0 | | | K | | | |
| Skanör | NO 2 | K | +11.2 | | | K | | | |
| Hälsingborg | NNO 2 | K | +11.0 | | | K | | | |
| Kullen | NO 4 | M | +8.0 | | | K | | | |
| Varberg | NO 3 | K | +8.5 | | | K | | | |
| Vinga | NO 3 | K | +8.0 | | | K | | | |
| Klädesholm. | ONO 2 | K | +8.6 | | | K | | | |
| Smögen | NNO 1 | NK | +8.0 | | | K | | | |
| Tärnaby | SV 5 | NM | +2 | | | | | | |
| Junsele | V 3 | NM | +3 | | | M | | | |
| Kasa | VNV 4 | NM | +6 | | | M | | | |
| Mora | NV 3 | NK | +5 | | | K | | | |
| Malung | N 6 | M | +7 | | | M | | | |
| Skillingmark | NV 2 | NK | +7 | | | M | | | |
| Lilla Edet | N 3 | K | +8 | | | | | | |

**Station:** Hård vind och storm mellan 9 f. i går och 9. f. i dag, m per sek. eller Beaufort (Bf).

Seskarö
Rönnskär
Bjuröklubb
Holmögadd
Ulvöhamn
Bremö
Lilljungfrun
Marö
Sandhamn
Landsort
Gotska Sandön
Visby
Härvik
Spårö
Ölands norra udde
„ södra „
Utlängan
Simrishamn
Sandhammaren
Östratorp
Skanör
Malmö
Hälsingborg
Torekov
Morups Tånge
Vinga
Klädesholmen
Smögen

## FARTYGSIAKTTAGELSER

| Fartygets namn | Tid | Lat. Nord. | Long. Greenw. | Luft-tryck | Vind Beaufort | Väder-lek | Moln nedre | Moln övre | Luft-temp. | Vatten-temp. | Nederbörds början | Nederbörds slut | Sista 6 tim:s väderlek |
|---|---|---|---|---|---|---|---|---|---|---|---|---|---|
| | 02 | 48° | 20°W | 763 | SV 2 | K | | | +13.9 | +12.8 | | | K |
| | 02 | 46° | 49°W | 55 | NO 2 | K | | | +8 | +1.6 | | | |
| | 02 | 39° | 10°W | 66 | NNV 2 | NM | 1 | | +1.6 | +1.6 | | | |
| | 02 | 48° | 29°W | 60 | SSV 4 | M | S,0 | | +1.3 | +1.1 | | | |
| | 08 | 50° | 17°W | 604 | V 3 | NM | Sc8 | | +12.2 | +11.. | | | |
| | 08 | 49° | 18°W | 636 | SV 1 | NK | 1 | | +12.8 | +12.2 | | | |
| | 08 | 48° | 21°W | 628 | S 1 | NK | Sc2 | | +10.4 | +13.9 | | | |
| | 08 | 50° | 17°W | 621 | V 3 | NM | Sc7 | | +12.2 | +11.7 | | | |
| | 08 | 50° | 20°W | 628 | V 4 | NM | Sc | | +12.8 | +11.7 | | | |

| Station: | Tid | Marken | 200 ö. hav. | 500 ö. hav. | 1000 ö. hav. | 1500 ö. hav. | 2000 ö. hav. | 3000 ö. hav. | 4000 ö. hav. | 5000 ö. hav. | Anmärkningar |
|---|---|---|---|---|---|---|---|---|---|---|---|
| | | m sek. | m sek. | m sek. | m sek. | m sek. | m sek. | m sek. | m sek. | m sek. | |
| Abisko 400 m ö. h. | kl. 09 | | | NNV 5 | | | | | | | |
| Östersund 323 „ | „ 08 | | | | NV 2 | | | | | | |
| Stockholm 62 „ | „ 08 | NNV 8 | NNV 8 | NNV 10 | NNV 11 | NNV 11 | N | | | | |
| Malmslätt 115 „ | „ — | | | | | | | | | | |
| Göteborg 10 „ | „ 08 | VNV 4 | | | NO 7 | | NNV 9 | | | | |
| Malmö 6 „ | „ 07 | O 5 | ONO 6 | ONO 8 | NNO 8 | NNV 8 | NNV 11 | | | | |
| Malmslätt 115 „ | „ | | | | | | | | | | |

| | rel. fukt. | rel. fukt. | rel. fukt. | rel. fukt. | rel. fukt. | rel. fukt. | rel. fukt. | rel. fukt. | rel. fukt. |
|---|---|---|---|---|---|---|---|---|---|
| | temp. ° | temp. ° | temp. ° | temp. ° | temp. ° | temp. ° | temp. ° | temp. ° | temp. ° |

**FÖRKLARING TILL TABELLERNA:** *Lufttrycket* reducerat till havsytan, ängives i mm kvicksilverpelare vid 0° och normaltyngd. *Tendens* = lufttrycksändring i mm under närmast förflutna tre timmar. Ökning betecknas med +, minskning med —. *Vindstyrkan* angives i Beauforts skala, där 0 betyder lugnt och

| Beaufort | m/sek. | | m/sek. | | m/sek. | | m/sek. | |
|---|---|---|---|---|---|---|---|---|
| 1 mkt svag vind | 1—2 | 4 frisk bris | 6—8 | 7 styv kuling | 12—14 | 10 storm | 20—24 | |
| 2 lätt bris | 2—4 | 5 styv bris | 8—10 | 8 hård kuling | 14—17 | 11 svår storm | 24—30 | storm |
| 3 god bris | 4—6 | 6 frisk kuling | 10—12 | 9 halv storm | 17—20 | 12 orkan | över 30 | |

*Väderleken* betecknas med bokstäver sålunda:

K = klart — M = mulet — D = disa el. solrök
NK = nästan klart — R = regn — T = tocka
KM = halvklart — S = snö — Å = åska
NM = nästan mulet — H = hagel — B = {lovar / skurar}

Molnformer: C = Cumulus, Cl = Cirrus, N = Nimbus, F = Fracto, St = Stratus, A = Alto. Fördubbling anger, att fenomenet är starkt.

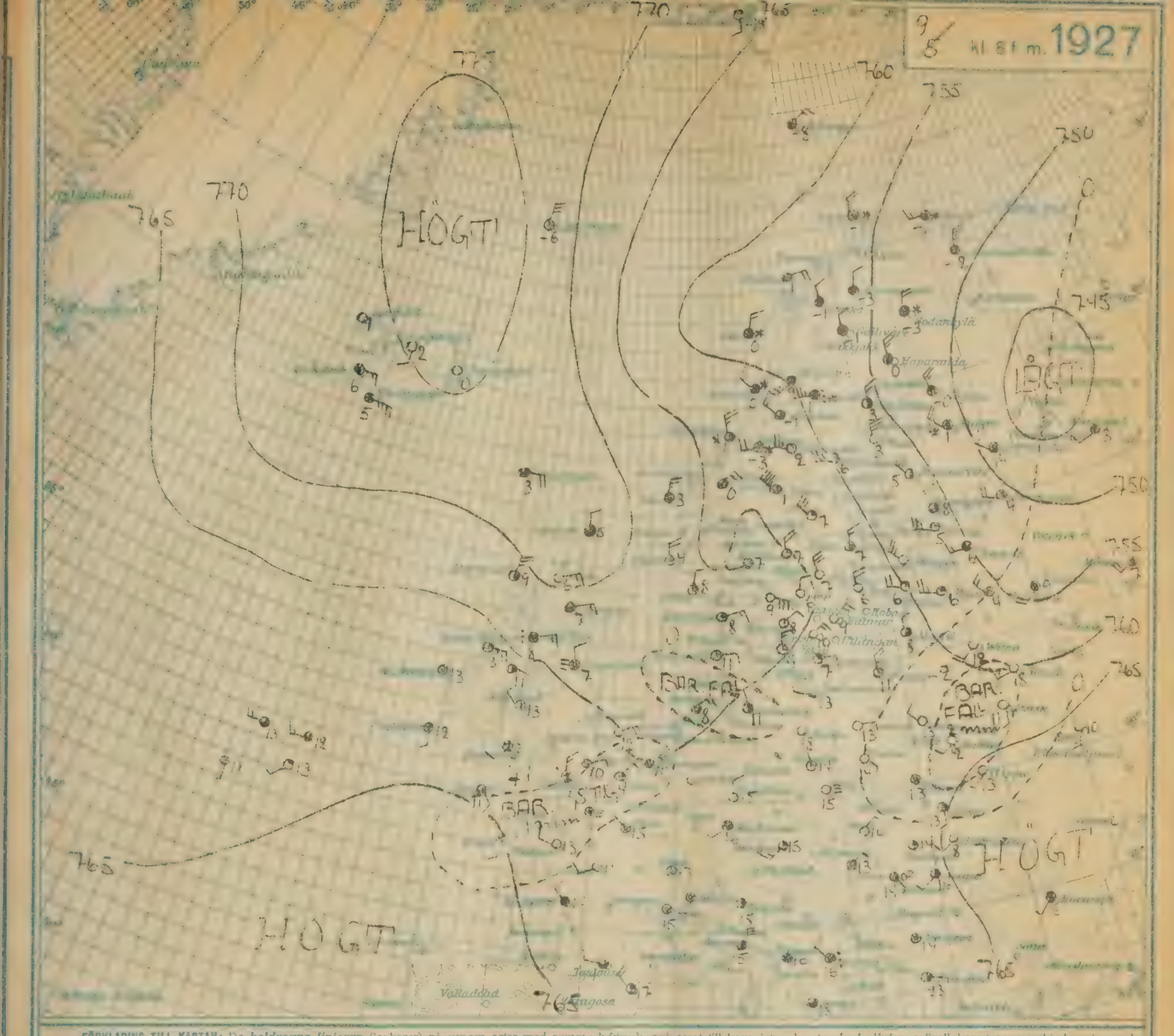


**FÖRKLARING TILL KARTAN:** De ***heldragna linjerna*** (isobarer) gå genom orter med samma lufttryck, reducerat till havsytan; de ***streckade linjerna*** (isallobarer) sammanbinda orter med samma lufttrycksändring sedan kl. 5 fm. + betyder ökning, − minskning. ***Pilarne*** tänkas flyga med vinden; antalet tvärstreck betecknar vindstyrkan, varvid ett långt motsvarar ***två*** grader i Beaufortskalan, ett kort ***en*** grad. ○ = klart, ◔ = nästan klart, ◑ = halvklart, ◕ = nästan mulet, ● = mulet, ⋮ = regn, ✳ = snö, ▲ = hagel, ≡ = dimma, ∞ = solrök eller disa, ⚡ = åska. ***Temperaturen*** angives i hela grader Celsius.

**SAMMANFATTNING** Man- dagen den 4 maj

**UTSIKTER** Man- DAG MIDDAG TILL DAG MIDDAG

I Södra Götaland,

II Västkusten och Vänerlandskapen,

III Östra Svealand med östra Götaland och Gotland,

IV Västra Svealand och Bergslagen,

V Södra Norrlands kustland,

VI Norra Norrlands kustland,

VII Jämtland och Härjedalen,

VIII Norra Norrlands inland,

**STORMVARNING** kl. 12.00 md gällande 3 e. m.—8 f. m.

# VÄDERLEKSRAPPORT UTGIVEN AV STATENS METEOROLOGISK-HYDROGRAFISKA ANSTALT, STOCKHOLM

*Iakttagelser gjorda kl. 8 f. m. medeleuropeisk tid, därest ej annat särskilt angives.*

| Station | Luftt. avvik. sedan kl. 8 f. m. | Temp. avvik. sedan kl. 8 f. m. | Vind Beaufort | Väderlek | Temperatur i dag | Temperatur normal | Temperatur högsta natten | Rel. fukt. % | Moln nedre | Moln övre | Väderl. sedan kl. 19 | Nederbördens början | Nederbördens slut | Nederbördens mängd i mm kl. 8—8 |
|---|---|---|---|---|---|---|---|---|---|---|---|---|---|---|
| Karesuando | 5·7 | | VNV1 | ÄM | −2 | +0.5 | −8 | 63 | Fl4 | Sc4 | ÄM | | | 0 |
| Abisko | 60.6 | +0.5 | NV5 | NM | −3 | | −6 | 53 | Sc8 | K. | ÄM | | | mgl. |
| Kiruna | 60.2 | +0.9 | NNV3 | NM | −4 | | −10 | 63 | Sc7 | | S | 22 | 02 | 0.4 |
| Haparanda | 60.1 | +0.5 | NV4 | ÄM | −4 | | −6 | 85 | Ss5 | Ast5 | ÄM | 22 | 22 | mgl. |
| Gällivare | 59.5 | +0.5 | N 3 | NM | −2 | +1.7 | −9 | 85 | Sc7 | | ÄM | | | 0 |
| Kvikkjokk | | | | | | +1.8 | | | | | | | | |
| Luparanda | 58.1 | +1.0 | N4 | NM | +1 | +2.6 | −2 | 97 | NsNs | | ÄM | | | 0 |
| Boden | | | N05 | ÄM | +1 | | −1 | | Fl4 | | ÄM | | | 0 |
| Stensele | 60.8 | +1.0 | NV2 | NM | −1 | +3.7 | −4 | 85 | Sc6 | Ast2 | ÄM | 22 | | 1 |
| Gäddede | 61.0 | | N 2 | NM | 0 | +3.1 | −4 | 92 | Ns5 | Ast3 | S | 03 | 07 | mbd. |
| Bjuröklubb | 58.3 | +0.5 | NN05 | M | +1 | | | | Sc3 | Ast3 | M | 22 | 02 | 0 |
| Holmögadd | 58.1 | | N4 | M | +0.2 | | | | Ns10 | | M | | | 0.2 |
| Storsjön | 64.9 | +3.5 | NNV3 | NM | −4 | +2.3 | −5 | 97 | Ns9 | | S | 22 | | 9 |
| Östersund | 61.3 | +1.5 | NV3 | S | −1 | +4.1 | −3 | 85 | Ns10 | | S | 22 | | 2 |
| Hernösand | 58.4 | +1.0 | N 2 | M | +1 | +4.7 | | 85 | Ns10 | | S | 02 | | 1 |
| Bremö | 58.2 | +1.5 | NN05 | SB | 0 | | | | Ns9 | | ÄM | 03 | | 0.3 |
| Sveg | 59.4 | | N05 | M | −1 | +5.6 | −2 | 75 | Sc10 | | S | x | x | 0.2 |
| Bjuråker | 59.0 | | NN03 | M | 0 | | −2 | 75 | Ns10 | | S | 05 | 07 | 0.2 |
| Särna | 58.5 | +1.0 | NNV8 | SB | 0 | +4.3 | −4 | 63 | Sc6 | | ÄM | 06 | | 0.1 |
| Falun | 57.5 | 0 | N05 | S | +2 | +6.9 | 0 | 65 | Ns10 | | S | x | | mgl. |
| Knon | 57.7 | | NNV5 | RS | +1 | | −3 | 75 | Ns10 | | R | 06 | 08 | 0.3 |
| Uppsala | 54.9 | −0.3 | N 3 | NM | +4 | +7.9 | −2 | 55 | Stc9 | | ÄM | | | 0 |
| Karlstad | 57.7 | −0.5 | NNV5 | NM | +4 | +7.4 | −1 | 45 | Stc8 | | M | | | mgl. |
| Örebro | 58.0 | | SSO2 | NM | +4.2 | +6.2 | | | | | | | | 0 |
| Stockholm | 54.1 | −1.0 | NNO1 | NK | +4 | +7.9 | +1 | 45 | Sc1 | Ci1 | ÄM | | | 0 |
| Landsort | 55.3 | −1.0 | N 4 | NK | +3.8 | | | | | Ci1 | ÄM | | | 0 |
| Visingsö | 55.3 | | ONO6 | NM | +2 | | −1 | 65 | Fl8 | Ci1 | ÄM | | | 0 |
| Örebro | 55.9 | | N 1 | M | +3 | | 0 | 55 | x | x | M | | | 0 |
| Linköping | 55.5 | −1.0 | N 6 | NK | +2 | | 0 | 86 | Cu2 | | S | 01 | | 2 |
| Skara | 58.0 | | SV5 | ÄM | +2 | | −1 | 85 | Fl5 | | R | x | x | 2 |
| Vänersborg | 59.1 | | NV4 | ÄM | +4 | | +1 | 75 | Fl4 | | R | x | x | 1 |
| Jönköping | 57.6 | −0.5 | NV4 | NK | +2 | +7.0 | | 65 | Cu1 | | S | x | | 2 |
| Västervik | 54.8 | | NNV4 | NK | +4 | | +1 | 65 | Fc1 | | S | 03 | 06 | 1 |
| Göteborg | 59.0 | | N 6 | NK | +5 | +8.9 | +1 | 55 | Cu3 | | K | | | 0 |
| Borås | | +0.1 | N 6 | NK | | +9.1 | | | Fc2 | | B | x | x | mgl. |
| G. Sandön | 53.6 | −1.0 | NO 2 | NM | +5.0 | | | | Ns9 | | ÄM | 03 | 05 | mgl. |
| Visby | 53.0 | 0 | N 4 | M | +3 | +7.4 | | 75 | Ns10 | | R | | | 0 |
| Hoburg | 54.0 | | N 6 | NM | +2.8 | | | | Ns8 | | ÄM | | | 2 |
| Ölands n. u. | 55.6 | −0.5 | N 6 | NM | +3 | | | | Ns3 | Ast4 | R | 04 | | 1 |
| Växjö | 56.7 | | N 5 | NK | +3 | | +1 | 55 | Fc3 | | B | 05 | 06 | 0.1 |
| Halmstad | 58.6 | | NV3 | NK | +5 | +9.4 | +3 | 55 | Fc1 | | ÄM | | | 0 |
| Kalmar | 54.5 | 0 | NN05 | NM | +4 | | | 65 | Cu5 Sc6 | | R | | | 0 |
| Karlshamn | 56.3 | 0 | N07 | ÄM | +4 | +9.1 | | 45 | Sc6 | | ÄM | | | 0 |
| Malmö | 55.7 | +1.0 | V 5 | ÄM | +6 | | +3 | 63 | Sc1 | | ÄM | | | 0 |
| Ystad | 55.2 | −0.5 | N 6 | ÄM | +5.3 | +9.1 | | 63 | - | | ÄM | | | 0 |

## FARTYGSIAKTTAGELSER

| Fartygets namn | Tid | Lat. Nord | Long. Greenw. | Luft-tryck | Vind Beaufort | Väderlek | Moln nedre | Moln övre | Luft-temp. | Vatten-temp. | Nederbörds början | Nederbörds slut | Sista 6 timm. väderlek |
|---|---|---|---|---|---|---|---|---|---|---|---|---|---|
| – | 02 | 54.9 | 42.4W | 747 | VNV4 | ÄM | Cu | | +1.2 | +1.5 | | | K |
| | 02 | 55.8 | 11.2W | 66 | N 7 | NK | x | | +1.6 | +1.5 | | | K |
| | 02 | 45.2 | 8.3W | 66 | NNV2 | NM | Sc9 | | +1.3 | +1.4 | | | K |
| | 02 | 44.9 | 3.8W | 55 | S 3 | ÄM | x | x | +1.2 | +1.6 | | | K |
| | 08 | 47.1 | 27.6W | 65 | SSO4 | NK | | Ci5 | +1.45 | +1.34 | | | T |
| | 08 | 50.3 | 27.9W | 61.3 | S 4 | M | Sc10 | | +1.28 | +1.2.2 | | | T |
| | 08 | 45.3 | 34.1W | 54.4 | SSV5 | M | Sc10 | | +1.50 | +1.5.0 | | | B |
| | 08 | 48.4 | 28.7W | 63.7 | SSO 5 | NM | Sc6 | | +1.34 | +11.1 | | | T |

| Station: | Tid | Marken | 200 m. hav | 500 m. hav | 1000 m. hav | 1500 m. hav | 2000 m. hav | 3000 m. hav | 4000 m. hav | 5000 m. hav | Anmärkningar |
|---|---|---|---|---|---|---|---|---|---|---|---|
| | | m/sek. | m/sek. | m/sek. | m/sek. | m/sek. | m/sek. | m/sek. | m/sek. | m/sek. | |
| Abisko 400 m ö. h. | kl. 09 | | | NNV 6 | NV 7 | | | | | | |
| Östersund 323 „ | „ 08 | | | N 4 | | | | | | | |
| Stockholm 62 „ | „ 08 | N 5 | N 5 | N 5 | N 3 | NNV 8 | | | | | |
| Malmslätt 115 „ | „ | | | | | | | | | | |
| Göteborg 10 „ | „ 07 | N 14 | | | N 6 | | N 15 | N 12 | NNV 19 | | |
| Malmö 6 „ | „ 07 | N 8 | N 9 | N 10 | | | | | | | |
| | | rel. fukt. temp. ° % | rel. fukt. temp. ° % | rel. fukt. temp. ° % | rel. fukt. temp. ° % | rel. fukt. temp. ° % | rel. fukt. temp. ° % | rel. fukt. temp. ° % | rel. fukt. temp. ° % | rel. fukt. temp. ° % | |
| Malmslätt 115 „ „ | | | | | | | | | | | |

| Station: | Vind Beaufort | Väderlek | Temperatur | Moln nedre | Moln övre | Väderl. sedan kl. 19 | Nederbörds början | Nederbörds slut | Nederbörds mängd i mm kl. 8—8 |
|---|---|---|---|---|---|---|---|---|---|
| Rönnskär | N 3 | ÄM | +1.0 | | Ci4 | ÄM | | | 0 |
| Sandarne | NO5 | RS | 0.0 | Ns9 | | S | x | 08 | mbd. |
| Utvalnäs | NO5 | M | +2.4 | Sc10 | | ÄM | | | 0 |
| Örskär | N 5 | ÄM | +1.5 | Ns4 | Ac2 | M | | | 0 |
| Söderarm | N 4 | NK | +2.6 | Cu3 | Ast2 | ÄM | | | 0 |
| Sandhamn | NO2 | NK | +5.0 | Cu1 | Cc1 | ÄM | | | mgl. |
| Övr. Gränsö | NV5 | NK | +5 | Cu2 | | R | 06 | 07 | 0.1 |
| Fårö | ONO4 | RS | +1.6 | Ns10 | | S | 02 | 08 | 6 |
| Härvik | NNO5 | R | +2.3 | Ns10 | | ÄM | 06 | 08 | mgl. |
| Kapelludd. | NNV5 | NM | +5.0 | Fc6 | Ast2 | ÄM | | | 0 |
| Ölands s. u. | N 7 | NM | +2.7 | Ns9 | | ÄM | | | 0 |
| Utlängan | N 5 | NM | +2.1 | Sc8 | | ÄM | | | 0 |
| Simrishamn | N 6 | ÄM | +5.6 | Cu6 | | ÄM | | | 0 |
| Östratorp | N 5 | ÄM | +6.0 | Fs5 | | K | | | 0 |
| Skanör | NNV7 | ÄM | +6.0 | Ns6 | | ÄM | | | 0 |
| Hälsingborg | NV3 | NK | +8.0 | | Ast2 | K | | | 0 |
| Kullen | NV6 | NK | +7.3 | Cu1 | | K | | | 0 |
| Varberg | N 6 | NK | +4.0 | Cu1 | | K | | | |
| Vinga | N 9 | NK | +5.4 | Cu3 | | K | | | 0 |
| Klädesholm. | N 7 | NK | +5.0 | Cu1 | Ast2 | ÄM | | | 0 |
| Smögen | N 7 | NK | +7.0 | | Ast2 | K | | | 0 |
| Tärnaby | NV4 | NK | +1 | Fst1 | | ÄM | 22 | x | 0.2 |
| Junsele | N 3 | NM | +1 | Fc2 | Ast3 | ÄM | | | mgl. |
| Kasa | N 3 | NM | +1 | Fc1 | Ac4 | M | 22 | 24 | 2 |
| Mora | NNV2 | S | +1 | Ns10 | | ÄM | | | x |
| Malung | N 8 | M | 0 | Ns10 | | S | x | 24 | 1 |
| Skillingmark | NNV7 | ÄM | +3 | Cu3 | Ast3 | ÄM | | | mgl. |
| Lilla Edet | NV4 | M | +4 | Cu3 | | K | x | x | mgl. |

| Station: | Hård vind och storm mellan 9 f. i går och 9 f. i dag, m per sek. eller Beaufort (Bf) | m/sek. | Tiden för vindens |
|---|---|---|---|
| Seskarö | | | |
| Rönnskär | | | |
| Bjuröklubb | | | |
| Holmögadd | | | |
| Ulvönamn | | | |
| Bremö | | | |
| Lilljungfrun | | | |
| Marö | | | |
| Sandhamn | | | |
| Landsort | | | |
| Gotska Sandön | | | |
| Visby | | | |
| Härvik | | | |
| Spärö | ledan 8.30 f. NNV 7 Bf. | 12 | 9 f. |
| Ölands norra udde | | | |
| „ södra „ | ledan 10 e. SV-N 7-8 Bf. tvng | 16 | 3 e. |
| Utlängan | | | |
| Simrishamn | | | |
| Sandhammaren | | | |
| Östratorp | | | |
| Skanör | e. m. N 7 Bf. | 14 | e. m. |
| Malmö | ledan 4½ f. NV-N 7-8 Bf. tvng | 15 | 9 f. |
| Hälsingborg | | | |
| Torekov | ledan 4 f. N 7 Bf. | 13 | 6 f. |
| Morups Tånge | | | |
| Vinga | ledan 2 f. NNO 7-9 Bf. | 18 | 8.30 f. |
| Klädesholmen | | | |
| Smögen | ledan 5 f. N 7 Bf. | 13 | 5 f. |

**FÖRKLARING TILL TABELLERNA:** *Lufttrycket* reducerat till havsytan, ängives i mm kvicksilverpelare vid 0° och [illegible] *Temperaturen* i [illegible] Celsius. Minus betecknas med −, minskning med —. *Vindstyrkan* angives i Beauforts skala, där 0 betyder lugnt och

| Beaufort | m/sek. | | m/sek. | | m/sek. | | m/sek. | |
|---|---|---|---|---|---|---|---|---|
| 1 mkt svag vind | 1—2 | 4 frisk bris | 6—8 | 7 styv kuling | 12—14 } kuling | 10 storm | 20—24 | storm |
| 2 lätt bris | 2—4 | 5 styv bris | 8—10 | 8 hård kuling | 14—17 | 11 svår storm | 24—30 | |
| 3 god bris | 4—6 | 6 frisk kuling | 10—12 | 9 halv storm | 17—20 | 12 orkan | över 30 | |

*Väderleken* betecknas med bokstäver sålunda:

| | | |
|---|---|---|
| K = klart | M = mulet | D = disa el. solrök |
| NK = nästan klart | R = regn | T = åska |
| KM = halvklart | S = snö | Å = åska |
| NM = nästan mulet | H = hagel | B = {dimma / töcken} |

Molnformer: C = Cumulus, Ci = Cirrus, N = Nimbus, F = Fractо, St = Stratus, A = Alto. Fördubbling anger, att fenomenet är starkt. Eftermiddagstimmarna anges genom tillägg av 12.

STATENS METEOROLOGISK-HYDROGRAFISKA ANSTALT, STOCKHOLM 8 1926. 12 14,000

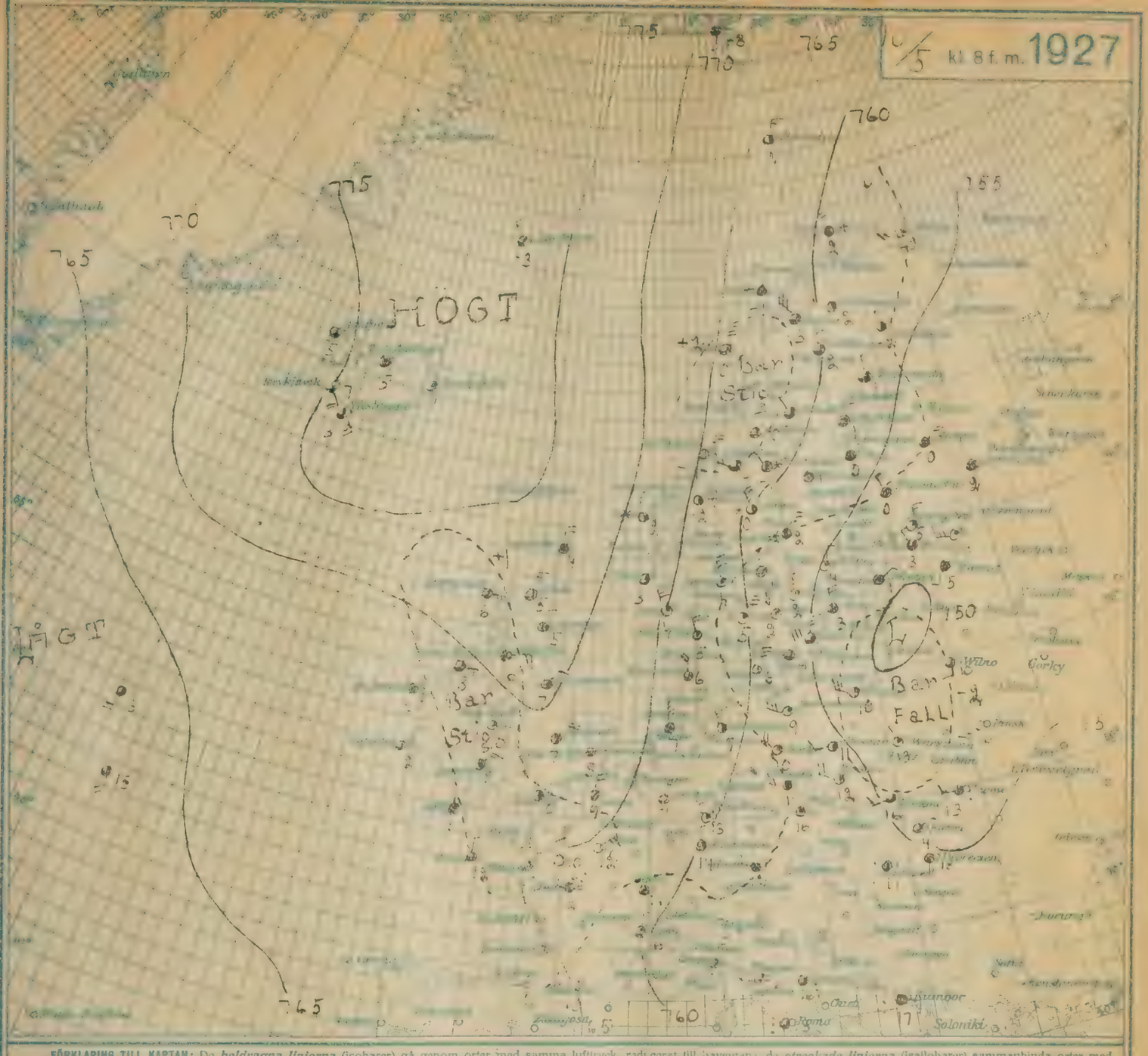


**FÖRKLARING TILL KARTAN:** De *heldragna linjerna* (isobarer) gå genom orter med samma lufttryck, reducerat till havsytan; de *streckade linjerna* (isallobarer) sammanbinda orter med samma lufttrycksändring sedan kl. 5 fm. + betyder ökning, — minskning. *Pilarne* tänkas flyga med vinden; antalet ivärstreck betecknar vindstyrkan, varvid ett långt motsvarar *två* grader i Beaufortskalan, ett kort *en* grad. ○ = klart, ◔ = nästan klart, ◑ = halvklart, ◕ = nästan mulet, ● = mulet, ⋮ = regn, ✳ = snö, ▲ = hagel, ≡ = dimma, ∞ = solrök eller disa, ≋ = åska. *Temperaturen* angives i hela grader Celsius.

SAMMANFATTNING Tis- dagen den [illegible] kl. 8 f. m. Ett mycket utbildat vadercentrum har passerat Götaland och befinner sig nu över Östersjöområdena. Det rör sig också om ett tillräckligt kraftigt högtryck, som [illegible] Skandinavien och i något mindre grad mot Nordostsjön, medan det andra högtrycket fortfarande ligger vid Island.

UTSIKTER Tis- DAG MIDDAG TILL Ons- DAG MIDDAG

I Södra Götaland, Byig fisk till hård vind mellan nordost och nordväst, tilltagande mulenhet och efterhand åskbyar i del av natten. Efterhand något fallande temperatur.

II Västkusten och Vänerlandskapen. Byig fisk till hård vind mellan nord och nordost, tilltagande mulenhet och efterhand åska uppkommande. Efterhand något fallande temperatur.

III Östra Svealand, nordöstra Götaland och Gotland. Nordlig byig vind med måttlig tämligen allmänt åtföljd i distriktets södra delar av regn eller snöbyar, efterhand tilltagande, efterhand något fallande temperatur.

IV Norra Svealand och Bergslagen. Nordlig byig vind med fortfarande en del snöbyar, mulet i stort sett tilltagande och efterhand något fallande temperatur.

V Södra Norrlands kustland, Samma som distrikt III.

VI Norra Norrlands kustland, Nordlig till nordvästlig byig vind ingen eller blott obetydlig nederbörd och fortfarande kallt för årstiden.

VII Jämtland och Härjedalen. Samma som distrikt IV.

VIII Norra Norrlands inland, " " " VI.

STORMVARNING kl. 1105 f. m., gällande 3 e. m.—8 [illegible] Kattegatt-Skagerack. Nordlig till nordvästlig byig vind. Inga [illegible] signal. Västkusten. Nordlig hård kuling till storm. Signal [illegible] Ostkusten. Nordvästlig hård kuling till storm. Signal [illegible]

# VÄDERLEKSRAPPORT UTGIVEN AV STATENS METEOROLOGISK-HYDROGRAFISKA ANSTALT, STOCKHOLM

*Iakttagelser gjorda kl. 8 f. m. medeleuropeisk tid, därest ej annat särskilt angives.*

| Station | Luftt. kl. 8 f. m. mm | Tendens mm | Vind Beaufort | Väderlek | Temperatur i dag | Temperatur normal | Temperatur högsta natten | Rel. fukt. % | Moln nedre | Moln övre | Väderl. sedan kl. 19 | Nederbördens början | Nederbördens slut | Nederbördens mängd i mm kl. 8—8 |
|---|---|---|---|---|---|---|---|---|---|---|---|---|---|---|
| Haparanda | 750 | | N 2 | NK | - 3 | +0.7 | - 7 | 65 | -1 | $C_1$ | KM | | | 0 |
| Abisko | 50 | 0 | VNV4 | M | - 3 | | - 5 | 75 | $St_5$ $N_5$ | | M | <22 | | mgl |
| Pajala | 50 | -0.3 | NNO3 | S | - 5 | | - 7 | 85 | $N_{10}$ | | S | 03 | >08 | 0 |
| Jukkasjärvi | 59 | -0.4 | NV4 | NM | - 4 | | - 5 | 92 | $FSt_4$ | $ase_5$ | KM | * | 08 | mgl |
| Gällivare | 59 | -0.5 | V 1 | S | - 4 | +1.8 | - 10 | 92 | $N_{10}$ | | S | <22 | | mgl |
| Arvidsjaur | 597 | | N 1 | KM | - 3 | +2.0 | - 8 | 80 | $FC_5$ | $C_1$ | KM | | | 0 |
| Vännäsby | 58 | 0 | N 2 | NK | 0 | +2.9 | - 4 | 88 | $C_1$ | | K | | | mgl |
| Luleå | | | N 3 | NM | - 1 | | - 3 | 85 | $FC_5$ | $StSt_4$ | H | 03 | 05 | 02 |
| Haparanda | 607 | 0 | VNV2 | NK | - 2 | +3.9 | - 6 | 86 | $C_3$ | | K | | | 0 |
| Gäddede | 615 | | NV2 | NM | - 1 | +3.3 | - 7 | 92 | $C_5$ | $Ci_3$ | KM | | | 0 |
| Hjuöklubb | 594 | 0 | NNO2 | S | - 1 | | | | $N_{10}$ | | KM | | | 0 |
| Holmögadd | 594 | | N 3 | NM | +1.4 | | | | $CN_4$ | $ac_3$ | KM | | | 0 |
| Skellefteå | 664 | -1.0 | V 3 | S | - 4 | +2.5 | - 5 | 92 | $N_9$ | | S | <22 | | 7 |
| Östersund | 637 | 0 | NV4 | KM | 0 | +4.3 | - 5 | 80 | $St_3$ | $Cist_2$ | KM | | | 0.1 |
| Härnösand | 603 | 0 | NV2 | KM | +3 | +4.9 | | 55 | $C_2$ | $Ci_2$ | KM | | | mgl |
| Bremö | 606 | 0 | NNV5 | NK | +1 | | | | $C_1$ | $Ci_1$ | KM | | | 0 |
| Sveg | 617 | | NV4 | KM | 0 | +5.8 | - | 80 | $FC_6$ | | KM | <22 | 22 | 1 |
| Bjuråker | 613 | | N 4 | NM | +3 | | - | 95 | | $Cist_3$ | KM | | | mgl |
| Särna | 622 | -0.5 | NV5 | NK | 0 | +4.5 | - | 65 | $C_3$ | | KM | <22 | | 02 |
| Falun | 629 | 0 | NV5 | KM | +2 | +7.1 | - | 71 | $C_4$ | | K | <22 | | 1 |
| Arvika | 641 | | NNO8 | KM | +3 | | - | 92 | $FC_4$ | | K | | | 1 |
| Uppsala | 610 | +0.2 | NNV3 | NK | +3 | +8.1 | - | 71 | $C_2$ | | K | | | 0.2 |
| Karlstad | 644 | 0 | NNV4 | NK | +3 | +7.6 | - | 75 | $C_2$ | | K | | | mgl |
| STHLM kl. 21 igår | 595 | | N 3 | NK | +2.2 | +6.4 | | | | | | | | |
| Stockholm | 604 | +0.5 | NNV3 | NK | +2 | +8.2 | - 2 | 65 | $C_3$ | | K | | | 1 |
| Landsort | 616 | +0.8 | NNV5 | NK | +2.4 | | | | $FC_2$ | $ac_1$ | K | | | 1 |
| Västerås | 619 | | NV8 | NK | +3 | | - 1 | 75 | $FC_1$ | | KM | | | 1 |
| Örebro | 629 | | NNV4 | NK | +3 | | - 1 | 65 | $FC_1$ | | K | | | 0.1 |
| Linköping | 626 | +1.0 | N 3 | NK | +2 | | - 2 | 56 | $C_2$ | | B | * | | 04 |
| Skara | 649 | | NNV3 | NK | +2 | | | 95 | $FC_3$ | | KM | | | 0.2 |
| Vänersborg | 657 | | N 2 | NK | +6 | | | 90 | $FC_1$ | | K | | | 1 |
| Jönköping | 644 | +1.0 | N 2 | KM | +2 | +7.2 | - 2 | 86 | $CN_2C_3$ | | KM | | | 2 |
| Västervik | 621 | | N 6 | NK | +4 | | | 80 | $C_1$ | | KM | | | 4 |
| Göteborg | 658 | | OSO4 | NK | +4 | +9.1 | + 1 | 55 | $FC_2$ | | KM | | | 1 |
| Lunde | | +0.7 | N 5 | KM | | +9.3 | | | $FC_1$ | $C_2$ | K | | | mgl |
| Oskarshamn | 602 | +0.6 | N 6 | KM | +4.2 | | | | $CN_5$ | | KM | | | mgl |
| Visby | 606 | +1.0 | N 6 | KM | +2 | +7.5 | | 65 | $C_4$ | | KM | | | 0.1 |
| Hoburg | 606 | | N 5 | KM | +3.0 | | | | $CN_6$ | | KM | | | 0 |
| Ölands n. u. | 616 | +1.0 | N 6 | NK | +3 | | | | $C_1$ | | KM | | | 0.2 |
| Växjö | 639 | | NV5 | NM | +2 | | - 1 | 76 | $FC_1$ | | B | * | * | 1 |
| Halmstad | 655 | | NNV2 | NK | +4 | +9.4 | 0 | 76 | $FC_1$ | | K | | | 1 |
| Kalmar | 627 | +1.0 | NNV4 | KM | +4 | | | 55 | $C_6$ | | S | <22 | | 1 |
| Karlshamn | 637 | +0.5 | N 03 | KI | +3 | +9.3 | | | | | K | | | |
| Malmö | 661 | +1.0 | N 3 | NK | +5 | | + 1 | 86 | $C_1$ | | K | | | mgl |
| Ystad | 648 | +0.4 | N 3 | NK | +5.0 | +9.2 | | 81 | $FC_1$ | | H | 22 | 22 | 02 |

## FARTYGSIAKTTAGELSER

| Fartygets namn | Kl. | Bar. mm | Lat. o. Long. | Luft-tryck | Vind Beaufort | Väderlek | Moln nedre | Moln övre | Luft-temp. | Vatten-temp. | Nederbörds början | Nederbörds slut | Sista 6 tim:s väderlek |
|---|---|---|---|---|---|---|---|---|---|---|---|---|---|
| | 08 | 75 | 4.0W | 775 | NNO4 | K | | | -7.2 | +1.9 | | | K |
| | 08 | 47 | 12.8W | 630 | SSO2 | R | $CN_{10}$ | | +14.5 | +15.0 | | | R |
| | 08 | 48 | 37.2W | 598 | SO5 | NM | $CN_5$ | | +14.3 | +16.7 | | | B |
| | 08 | 57 | 0.9O | 741 | NNV5 | NM | $C_5$ | $ac_1$ | +6.4 | x | | | VM |

| Station: | Vind Beaufort | Väderlek | Temperatur | Moln nedre | Moln övre | Väderl. sedan kl. 19 | Nederbörds början | Nederbörds slut | Nederbörds mängd i mm kl. 8—8 |
|---|---|---|---|---|---|---|---|---|---|
| Rönnskär | N 2 | NM | -0.0 | $As_5$ | $Cist_3$ | VM | | | |
| Sandarne | NNV4 | NK | +3.0 | | $Ci_3$ | K | | | |
| Utvalnäs | N 5 | KM | +3.2 | $C_4$ | | KM | | | |
| Örskär | N 7 | NK | +1.5 | | $ac_2$ | K | | | |
| Söderarm | NNV6 | KM | +1.4 | $CN_4$ | | KM | x | x | 0 |
| Sandhamn | NV7 | HB | +0.6 | $N_9$ | | B | x | >08 | 0 |
| Övr. Gränsö | NV5 | NK | +4 | $C_1$ | | KM | | | |
| Fårö | N 8 | KM | +2.2 | $C_5$ | $ac_1$ | B | 22 | 04 | |
| Härvik | N 7 | RB | +2.3 | $CN_6$ | | B | | | 0 |
| Kapelludd. | NNV5 | KM | +5.1 | $FC_4$ | | KM | <22 | 22 | 0 |
| Ölands s. u. | N 6 | NK | +2.9 | $C_2$ | | KM | <22 | 22 | 0 |
| Utlängan | N 5 | NK | +3.8 | $St_1$ | | K | | | 0 |
| Simrishamn | N 5 | NK | +6.4 | $FC_1$ | | K | | | 0 |
| Östratorp | N 3 | NK | +4.4 | $C_1$ | | K | | | |
| Skanör | N 4 | NK | +5.7 | $CN_1$ | | KM | | | 0 |
| Hälsingborg | NNV2 | NK | +7.0 | $FC_2$ | | K | | | |
| Kullen | N 4 | KM | +3.3 | | $Cist_2$ | K | | | 0 |
| Varberg | N 4 | K | +4.0 | | | K | | | 0 |
| Vinga | N 5 | NK | +4.0 | $C_1$ | | K | | | 0 |
| Klädesholm. | N 5 | NK | +4.6 | | $Cist_2$ | K | <22 | 22 | 0 |
| Smögen | N 5 | NK | +4.0 | | $Cist_3$ | KM | | | |
| Tärnaby | | | | | | | | | |
| Junsele | NV1 | KM | +1 | $FC_5$ | | KM | | | |
| Kasa | NV4 | KM | +2 | $C_2$ | $Cist_3$ | K | | | |
| Mora | N 3 | NK | +2 | $C_1$ | $Ci_2$ | KM | | | |
| Malung | N 8 | NK | 0 | $FC_2$ | | K | | | |
| Skillingmark | NV8 | NK | +3 | $FC_1$ | | K | | | 0 |
| Lilla Edet | NNO3 | NK | +4 | | $Cist_2$ | K | | | 0 |

| Station: | Hård vind och storm mellan 9 f. i går och 9. f. i dag, m per sek. eller Beaufort (Bf). | Max. m/sek | Tid i h. vm. |
|---|---|---|---|
| Seskarö | | | |
| Rönnskär | | | |
| Bjuröklubb | | | |
| Holmögadd | | | |
| Ulvöhamn | | | |
| Bremö | | | |
| Lilljungfrun | | | |
| Marö | 10½ - 9e. N 9-7 Bf. tvärs | | 18 |
| Sandhamn | 12½ e. - 8½ NO-VNV 7-9 Bf. tvärs | | 18 |
| Landsort | 2½ e. - 9 n. NO-NNV 7-9 Bf. tvärs | | 18 |
| Gotska Sandön | 3e. - 8½ NNO-N 8-7 Bf. tvärs | | 15 |
| Visby | 3e - 8½ N 7-8 Bf. tvärs | | 16 |
| Härvik | 6e. - 7½ N 7-8 Bf. tvärs | | 16 |
| Spårö | 9.15½ - 8e. NNV 7 Bf. tvärs | | 17 |
| Ölands norra udde | 2½ e. - e.m. N 8-7 Bf. tvärs | | 20 |
| „ södra „ | Till 6½ N 8-7 Bf. | | 16 |
| Utlängan | 11.15½ - 3e N 7 Bf. | | 15 |
| Simrishamn | | | |
| Sandhammaren | 11½ - 4.45e NV 7 Bf. tvärs | | 14 |
| Östratorp | 2.30½ - 6.30e NNV 7-8 Bf. tvärs | | 14 |
| Skanör | Till 9.30½ VNV 7 Bf. | | 13 |
| Malmö | Till 8.30e NNV 8-9 Bf. tvärs | | 17 |
| Hälsingborg | 11½ - 6e. NV 8-7 Bf. | | 17 |
| Torekov | Till 6.45e. NO-NNV 7-8 Bf. tvärs | | 15 |
| Vorups Tånge | 11.30½ - 5½ NNV 7-7 Bf. tvärs | | 15 |
| Vinga | Till 4½ N-NNO 9-7 Bf. tvärs | | 19 |
| Klädesholmen | Till 10e N 7-9 Bf. | | 18 |
| Smögen | | | |

| Station | Till | Marken | 200 m ö. h. | 500 ö. hav. | 1000 ö. hav. | 1500 ö. hav. | 2000 ö. hav. | 3000 ö. hav. | 4000 ö. hav | 5000 ö. hav. | Anmärkningar |
|---|---|---|---|---|---|---|---|---|---|---|---|
| | | m/sek. | m/sek. | m/sek. | m/sek. | m/sek. | m/sek. | m/sek. | m/sek. | m/sek. | |
| Abisko 400 m ö. h. kl. | | | | | | | | | | | |
| Östersund 323 | „ 08 | | | | NNV 9 | | NNV 11 | | | | |
| Stockholm 62 | „ 08 | NNV 9 | NNV 6 | NNV 10 | NNV 12 | NNV 10 | NNV 12 | N 11 | | | |
| Malmslätt 115 | „ | | | | | | | | | | |
| Göteborg 10 | „ 07 | N 8 | | | N 12 | | N 13 | NNV 17 | | | |
| Malmö 6 | „ 07 | N 5 | | | NNV 11 | | N 20 | | | | |
| | | | | | | | | | | | |
| Malmslätt 115 | „ | | | | | | | | | | |

**FÖRKLARING TILL TABELLERNA:** *Lufttrycket* reducerat till havsytan, ångives i mm kvicksilverpelare vid 0° och normaltyngd. *Tendens* = lufttrycksändring i mm under närmast förflutna tre timmar. Ökning betecknas med +, minskning med —. *Vindstyrkan* angives i Beauforts skala, där 0 betyder lugnt och

| Beaufort | m/sek. | | m/sek. | | m/sek. | | m/sek. | |
|---|---|---|---|---|---|---|---|---|
| 1 mkt svag vind | 1—2 | 4 frisk bris | 6—8 | 7 styv kuling | 12—14 } kuling | 10 storm | 20—24 } storm |
| 2 lätt bris | 2—4 | 5 styv bris | 8—10 | 8 hård kuling | 14—17 | 11 svår storm | 24—30 |
| 3 god bris | 4—6 | 6 frisk kuling | 10—12 | 9 halv storm | 17—20 | 12 orkan | över 30 |

*Väderleken* betecknas med bokstäver sålunda:

| | | | |
|---|---|---|---|
| K = klart | M = mulet | D = dise el. solrök | |
| NK = nästan klart | R = regn | T = tordön | |
| KM = halvklart | S = snö | Å = åska | |
| NM = nästan mulet | H = hagel | B = byar i skottar | |

Molnformer: C = Cumulus, Ci = Cirrus, N = Nimbus, F = Fracto, St = Stratus, A = Alto. Fördubbling anger, att fenomenet är starkt. Eftermiddagstiderna anges utlagg av 12.

STATENS METEOROLOGISK-HYDROGRAFISKA ANSTALT, STOCKHOLM 8 1926-12 14,000

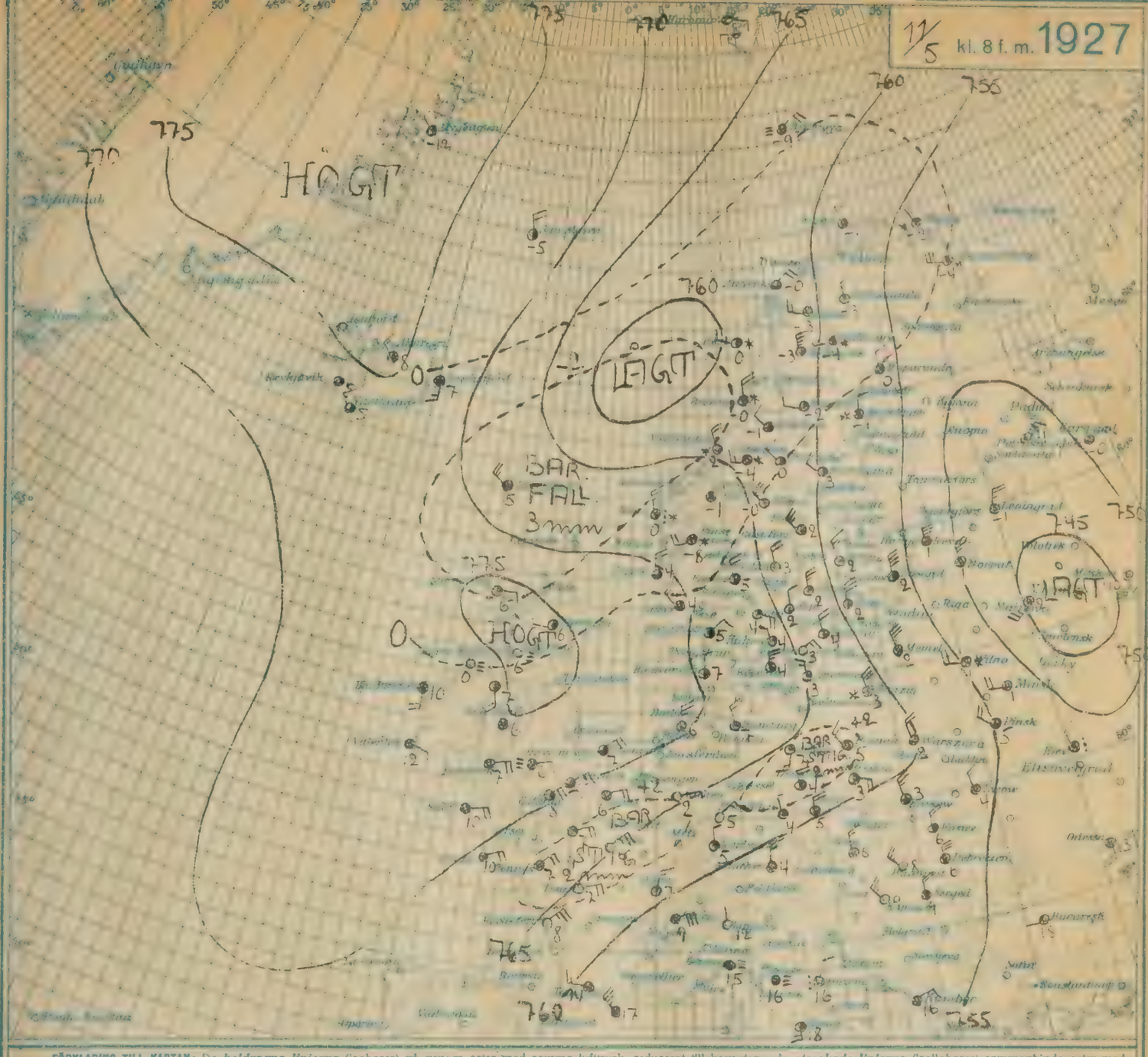


**FÖRKLARING TILL KARTAN:** De ***heldragna linjerna*** (isobarer) gå genom orter med samma lufttryck, reducerat till havsytan; de ***streckade linjerna*** (isallobarer) sammanbinda orter med samma lufttrycksändring sedan kl. 5 fm. + betyder ökning, — minskning. *Pilarne* tänkas flyga med vinden; antalet tvärstreck betecknar vindstyrkan, varvid ett långt motsvarar *två* grader i Beaufortskalan, ett kort *en* grad. ○ = klart, ◔ = nästan klart, ◑ = halvklart, ◕ = nästan mulet, ● = mulet, ⋮ = regn, ✳ = snö, ▲ = hagel, ≡ = dimma, ∞ = solrök eller disa, ⚡ = åska. *Temperaturen* angives i hela grader Celsius.

SAMMANFATTNING Om- dagen den ... Ett vädercentrum sydväst om Ge: ten kommer sannolikt att ... sydost, under det att en anticyklon ovan Skandinavien förstyrkes mot söder. Vädret ... att hålla sig tyhg med fallmänt mulnande himmel

UTSIKTER Om- DAG MIDDAG TILL Tors- DAG MIDDAG

I Södra Götaland, II Västkust och Vänerlandskapen: Nordvästlig till västlig frisk till hård vind mulnande och sannolikt eftersand någon nederbörd. Fortfarande kall

III Östra Svealand, nordöstra Götaland och Gotland: Nordvästlig måttlig till frisk tyhg vind mulnande och sannolikt Uppstades någon nederbörd. Obetydligt stigande temperatur.

IV Dalarne och Bergslagen, V Södra Norrlands kustland: Måttlig men tyhg vind omkring nordväst och sydväst mulnande och sannolikt Uppstades nederbörd. Kall något stigande eftersand åter fallande temperatur

VI Norra Norrlands kustland, VII Jämtland och Härjedalen, VIII Norra Norrlands inland: Sydvästlig till tyhg måttlig vind övergående mulet eller mulnande och förslagsvis någon nederbörd sannolikt i fjällbygderna kvarstående oförändrad temperatur.

STORMVARNING kl. ... gällande 8 e. m.—8 f. m.: Lysekil - Ystad Ängelholm - Helsingborg Landsorts fyr - Landsort Nordvästlig tyhg vind tillta... under eftermiddagen till kuling Signal 5m.

# VÄDERLEKSRAPPORT UTGIVEN AV STATENS METEOROLOGISK-HYDROGRAFISKA ANSTALT, STOCKHOLM

*Iakttagelser gjorda kl. 8 f. m. medeleuropeisk tid, därest ej annat särskilt angives.*

| Station | Lufttryck mm | Tendens mm | Vind Beaufort | Väderlek | Temperatur i dag | Temperatur normal | Temperatur lägsta sista natten | Rel. fukt. % | Moln nedre | Moln övre | Väderl. sedan kl. 19 | Nederbördens början | Nederbördens slut | Nederbördens mängd i mm kl. 8—8 |
|---|---|---|---|---|---|---|---|---|---|---|---|---|---|---|
| Rönnskär | 752.4 | | NNV 6 | S | − 1 | + 0.9 | − 6 | 85 | $N_{10}$ | | S | | | 0 |
| Arkösund | 56.0 | -0.5 | NW 4 | M | − 2 | | − 7 | 86 | $N_{10}$ | | M | <22 | | mgtl |
| Kappelskär | 54.4 | -0.7 | NNW 4 | NM | − 4 | | − 10 | 77 | $St_2$ | $Cu_3$ | S | <22 | 22 | 0 |
| Utö | 53.6 | -0.3 | NW 5 | M | − 5 | | − 7 | 82 | | $Cu_3$ | VM | <22 | 24 | mgtl |
| Stockholm | 54.2 | -0.5 | NW 4 | S | − 3 | + 2.0 | − 5 | 88 | $N_{10}$ | | M | r | | mgtl |
| Svenska Högarna | 55.1 | | SW 4 | VM | − 3 | + 2.2 | − 11 | 88 | $St_2$ | $Cu_3$ | VM | | | 0 |
| Visingsö | 55.1 | | SW 3 | S | − 3 | + 3.1 | − 11 | 89 | $N_{10}$ | | S | x | | 1 |
| Vinga | 51.8 | -1.0 | NNW 3 | S | − 1 | + 3.1 | − 4 | 97 | $N_{10}$ | | S | | | 1 |
| Smögen | | | N 6 | S | − 1 | | − 4 | | $N_9$ | | VM | 07 | >08 | 0.1 |
| Stensön | 56.9 | 0 | WNW 2 | NK | − 3 | + 4.1 | − 6 | 65 | $C_2$ | $Cu_1$ | VM | | | mgtl |
| Väddö | 57.0 | | N 1 | NM | − 1 | + 3.4 | − 6 | 92 | $Fc_2$ | $Cu_2$ | VM | | | 0 |
| Svenska Björkön | 57.8 | 0 | NW 2 | VM | 0 | | | | | $Cu_4$ | VM | | | 0.2 |
| Finnhamn | 56.9 | | W 1 | VM | + 2.0 | | | | $C_4$ | $Cu_2$ | VM | | | 0 |
| Stenkallegrund | 57.0 | 0 | W 2 | SB | − 5 | + 2.7 | − 8 | 91 | $N_{10}$ | | S | <22 | | 5 |
| Östersund | 57.8 | 0 | N 2 | NM | − 1 | + 4.5 | − 5 | 96 | $Sc_4$ | | VM | | | 0 |
| Hemsedal | 56.2 | 0 | NW 1 | VM | + 4 | + 5.1 | | 91 | $C_6$ | | VM | | | 1 |
| Bremö | 56.1 | 0 | N 2 | VM | + 1 | | | | $C_3$ | $Cu_1$ | VM | | | 1 |
| Ornö | 56.4 | | NW 3 | M | − 1 | + 6.0 | − 6 | 75 | $St_{10}$ | | VM | | | 0.1 |
| Bjuråker | 56.7 | | W 3 | VM | + 3 | | − 4 | 80 | $Fc_2$ | $Ast_3$ | VM | | | 1 |
| Särna | 57.0 | 0 | NNW 5 | M | − 2 | + 4.7 | − 7 | 88 | $N_9$ | $Ast_6$ | VM | | | 0.2 |
| Falun | 57.0 | -0.5 | NNW 2 | VM | + 2 | + 7.3 | − 2 | 86 | $C_5$ | | VM | | | 0.4 |
| Knon | 56.7 | | NW 5 | NK | + 3 | | − 4 | 95 | $Fc_1$ | | K | | | 0.1 |
| Uppsala | 56.6 | +0.1 | W 1 | VM | + 5 | + 8.3 | − 3 | 55 | $C_5$ | | K | <22 | 22 | mgtl |
| Karlstad | 56.7 | -0.5 | N 1 | NK | + 4 | + 7.8 | − 3 | 74 | $C_1$ | $Cu_2$ | K | | | mgtl |
| Skillingmark | 58.6 | | W 1 | NM | + 1.8 | + 6.5 | | | | | | | | |
| Stockholm | 55.9 | 0 | WNW 1 | VM | + 4 | + 8.4 | 0 | 55 | $C_3 St_2$ | | K | | | mgtl |
| Landsort | 57.2 | -1.0 | − 0 | NK | + 4.5 | | | | $Fc_3$ | | VM | | | 0 |
| Västerås | 56.1 | | W 2 | NK | + 4 | | − 2 | 55 | $Fc_1$ | | VM | | | 0 |
| Örebro | 56.2 | | W 4 | K | + 4 | | − 2 | 55 | | | K | | | mgtl |
| Linköping | 55.6 | -0.5 | W 1 | NM | + 4 | | − 1 | 57 | | $Cu_2 St_2$ | VM | | | 0.1 |
| Sarna | 55.2 | | SW 2 | NM | + 5 | | − 3 | 57 | $Fc_2$ | $Ast_2$ | VM | | | 0 |
| Vänersborg | 55.3 | | NW 2 | NM | + 4 | | 0 | 76 | $Fc_1$ | $Ast_2$ | VM | | | mgtl |
| Jönköping | 55.7 | -1.0 | N 1 | M | + 3 | + 7.3 | | 76 | | | VM | | | 0 |
| Västervik | 56.0 | | N 1 | VM | + 6 | | − 1 | 47 | $C_2$ | $Ast_2$ | VM | | | mgtl |
| Göteborg | 54.1 | | WSW 4 | S | + 3 | + 9.3 | + 3 | 88 | $N_{10}$ | | S | x | >08 | 4 |
| Borås | | -1.4 | SSW 2 | M | | + 9.5 | | | $St_7$ | $Ast_3$ | VM | | | mgtl |
| G. Sandön | 56.5 | -0.9 | W 1 | NK | + 5.8 | | | | $C_1$ | $Ast$ | K | | | 0 |
| Visby | 56.4 | -0.5 | WSW 1 | K | + 7 | + 7.7 | | 65 | | | K | | | 0 |
| Hoburg | 57.4 | | W 2 | NK | + 5.0 | | | | $CN_2$ | $Cu_1$ | VM | | | 0 |
| Ölands n. u. | 57.7 | -1.0 | WSW 1 | NK | + 5 | | | | $C_1$ | $Ast_1$ | VM | | | mgtl |
| Växjo | 55.5 | | SW 4 | NM | + 3 | | 0 | 75 | $Fc_8$ | | VM | | | 0.1 |
| Halmstad | 54.0 | | SSW 1 | S | + 2 | + 9.8 | + 1 | 99 | $N_{10}$ | | S | 24 | >08 | 8 |
| Kalmar | 56.4 | -1.4 | SW 2 | VM | + 4 | | | 73 | $CN_4$ | $Cu_1$ | VM | | | 0 |
| Karlshamn | 56.5 | -2.5 | SW 2 | R | + 3 | + 9.5 | | 91 | $N_{10}$ | | M | 07 | | 1 |
| Malmö | 56.0 | -1.5 | SW 3 | NM | + 5 | | + 2 | 88 | $N_9$ | | R | 22 | | 1 |
| Ystad | 55.9 | -1.0 | WSW 3 | NM | + 5.0 | + 9.4 | | 85 | $CN_2$ | $Cu_1$ | L | 22 | 05 | 1 |

| Station: | Vind Beaufort | Väderlek | Temperatur | Moln nedre | Moln övre | Väderl. sedan kl. 19 | Nederbördens början | Nederbördens slut | Nederbördens mängd i mm kl. 8—8 |
|---|---|---|---|---|---|---|---|---|---|
| Rönnskär | NW 3 | M | 0.0 | | $Cu_3$ | VM | | | 0 |
| Sandarne | NW 2 | NK | + 5.0 | | $Cu_3$ | K | | | mgtl |
| Utvalnäs | NW 4 | VM | + 3.0 | $CN_4$ | | VM | | | 0 |
| Örskär | NNW 4 | VM | + 1.4 | | $Cu_4$ | VM | | | 0 |
| Söderarm | SSW 2 | VM | + 3.8 | $CN_4$ | | VM | | | 0 |
| Sandhamn | W 1 | S | + 3.0 | $N_7$ | | VM | 07 | >08 | mgtl |
| Övr. Gränsö | NW 3 | VM | + 6 | $C_1$ | $Cu_5$ | K | | | mgtl |
| Fårö | WSW 2 | VM | + 4.6 | $FL_4$ | $Cist_1$ | VM | | | 0 |
| Härvik | SSW 1 | VM | + 5.6 | $CN_3$ | $Cist$ | K | | | mgtl |
| Kapelludd. | SSW 1 | VM | + 6.2 | $CN_3$ | $Cu_1$ | B | <22 | 22 | mgtl |
| Ölands s. u. | SSW 3 | M | + 4.5 | $FSt_{10}$ | | M | | | mgtl |
| Utlängan | SW 2 | NM | + 4.6 | $N_9$ | | VM | | | 0 |
| Simrishamn | SW 3 | NM | + 8.2 | $N_8$ | | VM | | | 0 |
| Östratorp | SW 3 | R | + 3.4 | $CN_8$ | | B | 03 | >08 | 1 |
| Skanör | WSW 4 | VM | + 6.9 | $CN_6$ | | B | x | x | mgtl |
| Hälsingborg | SSW 2 | M | + 5.3 | $N_{10}$ | | M | x | x | 4 |
| Kullen | | | | | | | | | |
| Varberg | SSW 2 | SW | + 1.0 | $N_{10}$ | | M | 04 | >08 | mgtl |
| Vinga | WSW 6 | SW | + 1.8 | $N_{10}$ | | S | 04 | >08 | 8 |
| Klädesholm. | W 3 | R | + 2.6 | $N_{10}$ | | S | x | >08 | 2 |
| Smögen | W 2 | NW | + 5.0 | $Fc_3$ | $Ast_5$ | M | 03 | 06 | 1 |
| Tärnaby | W 2 | VM | − 2 | $Fc_2$ | $Cu_2$ | VM | | | 0 |
| Junseie | NW 1 | VM | + 2 | $CN_5$ | | VM | | | 0.3 |
| Kasa | WSW 1 | NK | + 3 | $CN_3$ | $Ac$ | VM | | | 0 |
| Mora | NW 2 | NK | + 1 | $C_2$ | | VM | | | 0 |
| Malung | NW 1 | VM | + 1 | $Fc_5$ | | K | | | 0 |
| Skillingmark | NNW 1 | NK | + 3 | $C_1$ | $Cu_1$ | VM | | | mgtl |
| Lilla Edet | NW 2 | NW | + 3 | | $Cu_9$ | M | | | 8 |

| Station: | Hård vind och storm mellan 9 f. i går och 9. f. i dag. m per sek. eller Beaufort (Bf). | Tidpunkt för högsta vindstyrka | Tiden högsta vindstyrka inträffade |
|---|---|---|---|
| Seskarö | | | |
| Rönnskär | | | |
| Bjurökubb | | | |
| Holmogadd | | | |
| Ulvöhamn | | | |
| Bremö | | | |
| Lilljungfrun | | | |
| Marö | | | |
| Sandhamn | | | |
| Landsort | | | |
| Gotska Sandön | | | |
| Visby | | | |
| Härvik | Till 10 f. byig NW Bf. | 14 | 9 f. |
| Spårö | | | |
| Ölands norra udde | | | |
| „ södra „ | | | |
| Utlängan | | | |
| Simrishamn | | | |
| Sandhammaren | | | |
| Östratorp | | | |
| Skanör | | | |
| Malmö | 11 f. 3e. NW-NW 7, 11-3 e. 12 mm NW 8 à 9 Bf. | 14 | 3 |
| Hälsingborg | | | |
| Torekov | 12.45 e.-3e. byig SSW 7 Bf. | 12 | 1 |
| Morups Tånge | | | |
| Vinga | | | |
| Klädesholmen | | | |
| Smögen | | | |

## FARTYGSIAKTTAGELSER

| Fartygets namn | Tid | Lat. N | Long. Ö | Lufttryck | Vind Beaufort | Väderlek | Moln nedre | Moln övre | Luft-temp. | Vatten-temp. | Nederbördens början | Nederbördens slut | Sista 6 timm:s väderlek |
|---|---|---|---|---|---|---|---|---|---|---|---|---|---|
| | 02 | 41.5 | 58.W | 762 | VSV 3 | NM | $Sc_7$ | $Cu_1$ | +17 | +17 | | | T |
| | 02 | 45.4 | 31.W | 65 | SO 2 | VM | $Sc_4$ | | +12 | +13 | | | K |
| | 02 | 46.7 | 32.W | 64 | NO 4 | R | $N_9$ | | +14 | +14 | | | R |
| | 02 | 52.1 | 36.0 | 69 | NNW 2 | NK | | $Cist_3$ | +7 | +6 | | | K |
| | 02 | 47.8 | 25.W | 70 | SSO 3 | NM | $Sc$ | $Ac_3$ | +14 | +14 | | | M |
| | 02 | 41.5 | 58.W | 62 | VSV 3 | NM | $Sc_7$ | $Cu_1$ | +17 | +17 | | | T |
| | 02 | 50.0 | 42.W | 63.6 | SV 4 | NM | $C_3$ | | +8.2 | +12.2 | | | KM |
| | 02 | 53.3 | 29.W | 68.1 | SO 2 | M | $St_{10}$ | | +10.4 | +9.2 | | | VM |
| | 02 | 55.3 | 24.W | 68.8 | S 3 | T | $St_{10}$ | | +10.2 | +9.5 | | | TT |
| | 08 | 49.3 | 15.W | 72.6 | O 2 | M | $St_{10}$ | | +12.8 | +12.8 | | | K |
| | 08 | 45.5 | 36.W | 65.1 | NNO 3 | NK | $C_2$ | | +14.5 | +14.5 | | | KM |
| | 08 | 54.6 | 22.W | 69.6 | SSO 1 | M | $St_{10}$ | | +10.6 | +10.6 | | | T |

| Stationer | Tid | Vindriktn. | 200 m. hav | 500 m. hav | 1000 m. hav | 1500 m. hav | 2000 m. hav | 3000 m. hav | 4000 m. hav | 5000 m. hav | Anmärkningar |
|---|---|---|---|---|---|---|---|---|---|---|---|
| | | | m/sek. | m/sek. | m/sek. | m/sek. | m/sek. | m/sek. | m/sek. | m/sek. | |
| Abisko 400 m ö. h. kl. | 09 | | | NV 6 | NNV 7 | | NNO 9 | | | | |
| Östersund 322 „ „ | 08 | | | | N 6 | | | | | | |
| Stockholm 62 „ „ | 08 | NO 4 | 0 | 2 | SO 2 | VSV 2 | | | | | |
| Malmslätt 115 „ „ | | | | | | | | | | | |
| Göteborg 10 „ „ | | | | | | | | | | | |
| Malmö 6 „ „ | | | | | | | | | | | |
| | | | rel. fukt. temp. | rel. fukt. temp. | rel. fukt. temp. | rel. fukt. temp. | rel. fukt. temp. | rel. fukt. temp. | rel. fukt. temp. | rel. fukt. temp. | |
| Malmslätt 115 „ „ | | | | | | | | | | | |

**FÖRKLARING TILL TABELLERNA:** *Lufttrycket* reducerat till havsytan, angives i mm kvicksilverpelare vid 0° och normaltyngd. *Tendens* = lufttrycksändring i mm under närmast förflutna tre timmar. Ökning betecknas med +, minskning med −. *Vindstyrkan* angives i Beauforts skala, där 0 betyder lugnt och

| Beaufort | m/sek. | | m/sek. | | m/sek. | | m/sek. | |
|---|---|---|---|---|---|---|---|---|
| 1 mkt svag vind | 1—2 | 4 frisk bris | 6—8 | 7 styv kuling | 12—14 } kuling | 10 storm | 20—24 } storm | |
| 2 svag vind | 2—4 | 5 hård bris | 8—10 | 8 hård kuling | 14—17 | 11 svår storm | 24—30 | |
| 3 gm bris | 4—6 | 6 frisk kuling | 10—12 | 9 halv storm | 17—20 | 12 orkan | över 30 | |

*Väderleken* betecknas med bokstäver sålunda:

| | | |
|---|---|---|
| K = klart | M = mulet | D = dis el. solrök |
| NK = nästan klart | R = regn | T = åska |
| KM = halvklart | S = snö | Å = åska |
| NM = nästan mulet | H = hagel | B = blixtar |

Molnformer: C = Cumulus, Cl = Cirrus, N = Nimbus, F = Fracto, St = Stratus, A = Alto. Fördubbling anger, att fenomenet är starkt. Eftermiddagstimmarna anges genom tillägg av 12.

STATENS METEOROLOGISK-HYDROGRAFISKA ANSTALT, STOCKHOLM 8 1926 : 12 14 300

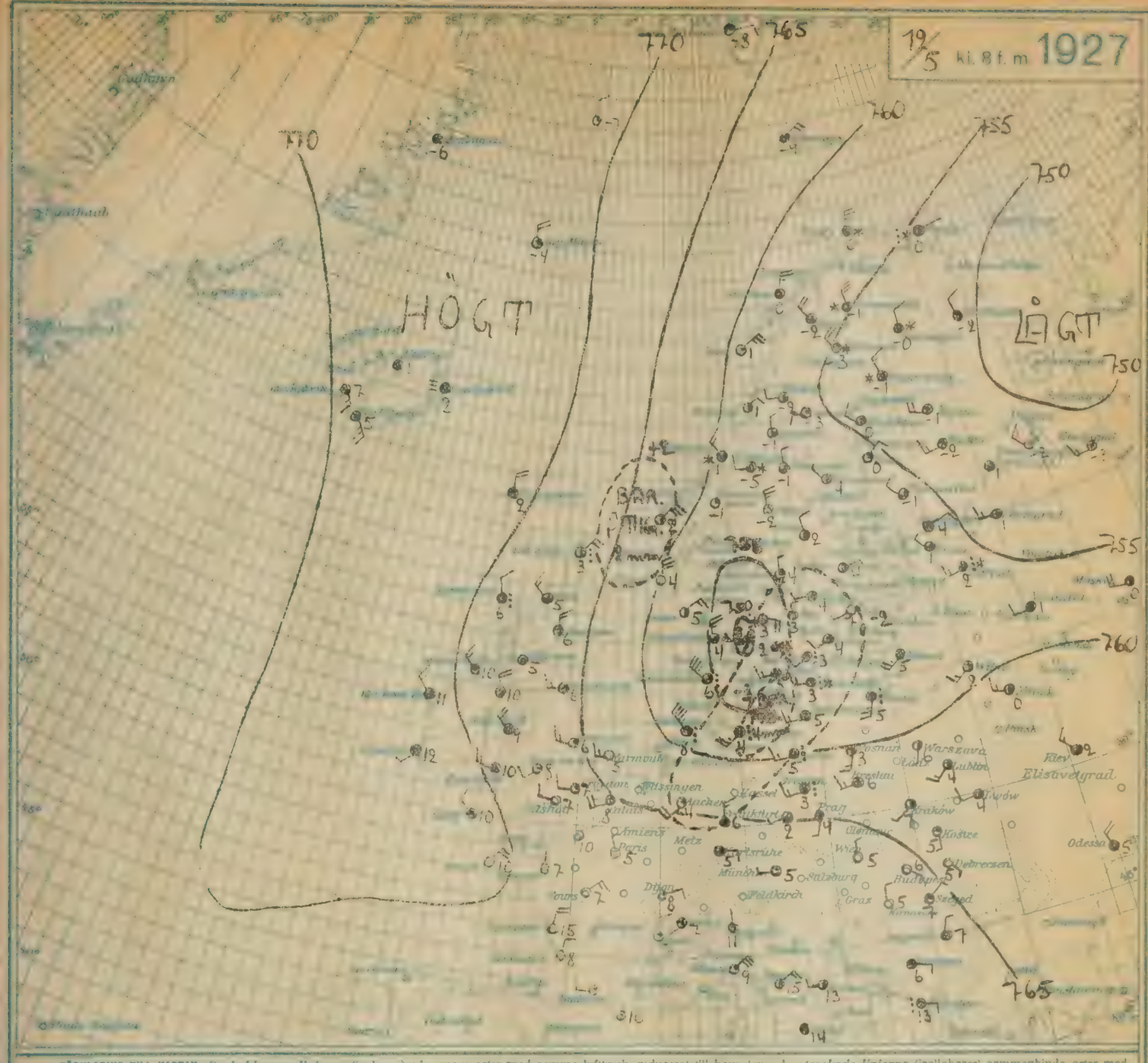


**FÖRKLARING TILL KARTAN:** De ***heldragna linjerna*** (isobarer) gå genom orter med samma lufttryck, reducerat till havsytan; de ***streckade linjerna*** (isallobarer) sammanbinda orter med samma lufttrycksändring sedan kl. 5 fm. + betyder ökning, — minskning. ***Pilarne*** tänkas flyga med vinden; antalet tvärstreck betecknar vindstyrkan, varvid ett långt motsvarar *två* grader i Beaufortskalan, ett kort *en* grad. ○ = klart, ◔ = nästan klart, ◑ = halvklart, ◕ = nästan mulet, ● = mulet, ⋮ = regn, ✳ = snö, ▲ = hagel, ≡ = dimma, ∞ = sol-

**SAMMANFATTNING** Tors- ... ön sydost av ringa ... med tillagande ... har under natten fortskridit ... till Danmark och ... Luftlyckets ... ligande på ...

**UTSIKTER** DAG MIDDAG TILL NE- DAG MIDDAG

I Södra Götaland,

II Västkusten och Värmlandsskogarna,

III Östra Svealand, norrut ... Dalarne och Bergslagen,

IV Dalarne och Bergslagen,

V Södra Norrlands ... kustland,

} nordvästlig till nordostlig byar till nästa vind, i ... mot tvärsen eller under natten upphörande ... byar. Oförändrad eller ... ligande temperatur

nordostlig byg tillagande vind ... samligen allmänt. Fortfarande kallt

} nordostlig till nordlig måttlig vind ... på ett och annat ställe. Fortfarande kallt

VI Norra Norrlands kustland,

nederbörd. Oförändrad eller ... samma som district IV-V.

VII Jämtland och Härjedalen,

VIII Norra Norrlands inland, " " " VI.

**STORMVARNING** kl. 11.25 ... övergående ... hård ... mellan ... Ängelholm - Mölle ... Falsterbo ... Vind ... mellan ...

STATENS METEOROLOGISKA CENTRALANSTALT

# VÄDERLEKSRAPPORT UTGIVEN AV STATENS METEOROLOGISK-HYDROGRAFISKA ANSTALT, STOCKHOLM

*Iakttagelser gjorda kl. 8 f. m. medeleuropeisk tid, därest ej annat särskilt angives.*

| Station: | Lufttryck mm | Tendens mm | Vind Beaufort | Väderlek | Temperatur i dag | Temperatur normal | Temperatur lägsta sista natten | Rel. fukt. % | Moln nedre | Moln övre | Vädret sedan kl. 19 | Nederbörd sedan kl. 19 borjan | Nederbörd sedan kl. 19 slut | Nederbörd sedan kl. 19 mängd i mm kl. 8—8 |
|---|---|---|---|---|---|---|---|---|---|---|---|---|---|---|
| [illegible] | 757 | | NV 2 | NM | - 1 | + 1 | - 4 | 95 | Sc 7 | | NM | | | |
| [illegible] | 58 | 0 | NV 4 | NM | - 1 | | - 3 | 65 | Ns | | M | 22 | | mag |
| [illegible] | 56 | +07 | NNV 2 | NM | - 2 | | - 5 | 65 | Sc | | M | 22 | 22 | 4 |
| Visby | 573 | +02 | NV 3 | S | - 2 | | - 3 | 97 | Ns | | SW | 22 | 08 | mag |
| [illegible] | 574 | +1.0 | NV 2 | RS | 0 | +2.2 | - 6 | 75 | Ns | | SW | 22 | | 2 |
| [illegible] | 578 | | NV 4 | NM | 0 | +2.3 | - 3 | 85 | Sc 8 | | M | | | 0 |
| [illegible] | 569 | +1.5 | NNO 3 | NM | + 2 | +3.3 | - 2 | 85 | Sc 9 | | M | | | 2 |
| [illegible] | | | NV 3 | NM | + 2 | | - | | Fc 9 | | SW | 02 | 04 | 4 |
| [illegible] | 589 | +1.0 | NV 2 | NM | 0 | +4.3 | - 3 | 85 | Ac 7 | ast | M | | | 0 |
| [illegible] | 589 | | NV 1 | NK | - 1 | +3.6 | - 3 | 92 | Fc | Ac | M | | | 0 |
| [illegible] | 567 | +1.0 | NNO 5 | HB | + 1 | | | | Ns | | M | | | 1 |
| [illegible] | 584 | | NO 3 | NM | + 2.0 | | | | Sc 9 | | M | | | 0 |
| [illegible] | 587 | +1.0 | V 2 | SB | - 4 | +2.9 | - 5 | 92 | Ns | | S | 22 | | 5 |
| [illegible] | 598 | +0.5 | NV 3 | NM | 0 | +4.7 | - 5 | 85 | Sc 3 | ast 2 | M | | | mag |
| [illegible] | 572 | +0.5 | NNV 1 | NM | + 3 | +5.2 | | 55 | Ac | | M | | | 4 |
| [illegible] | 576 | +0.5 | NNV 3 | NM | + 1 | | | | Sc 4 | ast | M | | | 0 |
| [illegible] | 578 | | NV 3 | NM | - 0 | +6.2 | - 6 | 75 | Fc 8 | | M | | | 0 |
| [illegible] | 576 | | NV 3 | NM | + 3 | | - 3 | 66 | Fc 5 | ast 2 | M | | | 0 |
| [illegible] | 582 | +0.5 | NV 3 | NM | - 1 | +4.9 | - 5 | 85 | Ac 4 | As 2 | M | 22 | | 2 |
| [illegible] | 586 | 0 | VNV 2 | NK | + 2 | +7.5 | - 4 | 66 | Ci 3 | | M | 22 | | 1 |
| [illegible] | 587 | | VNO 8 | NK | + 3 | | - 4 | 46 | Ac 1 | | M | | | mag |
| Uppsala | 577 | +0.3 | NO 2 | NM | + 6 | +8.6 | - 5 | 60 | Ns | ast 3 | M | * | * | mag |
| [illegible] | 586 | +1.0 | N 3 | NK | + 3 | +8.0 | - 2 | 45 | Sc | | M | | | mag |
| STHLM kl. 21 i går | 557 | | ONO 1 | NM | +1.0 | +6.7 | | | | | | | | |
| Stockholm | 569 | +1.0 | ONO 3 | NM | + 3 | +8.6 | - | 65 | Ns 6 | | M | 22 | | 4 |
| Landsort | 569 | +0.8 | ONO 5 | NM | +2.5 | | | 85 | Ns 3 | | S | 22 | * | 1 |
| Västerås | 573 | | NNO 5 | NK | + 2 | | - 3 | 65 | Ac | | M | | | 1 |
| [illegible] | 577 | | NO 3 | NK | + 4 | | - 2 | 55 | Fc | | M | | | 1 |
| Linköping | 576 | +1.0 | N 5 | NM | + 2 | | - 3 | 75 | Ns 5 | | B | 22 | | 2 |
| [illegible] | 570 | | N 3 | NK | + 2 | | - 4 | 75 | Fc 3 | | M | | | 0 |
| Vänersborg | 584 | | NO 2 | NK | + 6 | | - 1 | 45 | Sc | | M | | | 0 |
| [illegible] | 573 | +1.0 | N 4 | NM | + 2 | +7.5 | + 1 | 75 | Cu 8 | | B | * | | 1 |
| [illegible] | 555 | | NO 7 | S | + 2 | | 0 | 92 | Ns | | S | 04 | 08 | 2 |
| Göteborg | 580 | | O 2 | NK | + 4 | +7.5 | + 1 | 55 | Fc | | M | | | mag |
| Borås | | +0.6 | N 2 | NM | | +6.7 | | | Sc | | M | | | mag |
| G. Sandön | 540 | -0.1 | NO 6 | NM | +5.0 | | | | Sc 9 | | M | | | 8 |
| Visby | 537 | | N 4 | RS | + 3 | +7.8 | | 65 | Ns | | S | 05 | | mag |
| Hoburg | 537 | | NNO 9 | NM | +2.0 | | | | Ns 8 | | S | 22 | 08 | 2 |
| Ölands n. u. | 548 | +1.0 | NO 8 | M | +4 | | | | Ns | ast | M | | | 0 |
| Växjö | 558 | | N 5 | NM | + 2 | | - | 65 | Fc 6 | | M | | | 3 |
| [illegible] | 572 | | NO 3 | NK | + 4 | +7.0 | 0 | 60 | Ns | | S | 22 | 22 | 4 |
| Kalmar | 540 | +1.5 | N 6 | M | + 3 | | | 85 | Ns | ast | S | 22 | | 2 |
| Karlshamn | 554 | +1.0 | N 4 | NM | + 3 | +7.7 | | 65 | Sc | | M | 22 | | 1 |
| Malmö | 574 | +1.0 | N 3 | NK | + 4 | | + 1 | 60 | Ns | | M | | | 3 |
| Ystad | 0 | +1.0 | N 5 | NK | +4.2 | +7.5 | | 75 | Ns | | M | 22 | 22 | 0 |

| Station: | Vind Beaufort | Väderlek | Temperatur | Moln nedre | Moln övre | Vädret sedan kl. 19 | Nederbörd sedan kl. 19 borjan | Nederbörd sedan kl. 19 slut | Nederbörd sedan kl. 19 mängd i mm kl. 8—8 |
|---|---|---|---|---|---|---|---|---|---|
| Rönnskär | NO 2 | NM | +1.0 | Sc 8 | | NM | | | |
| Sandarne | NO 2 | NK | + 3.0 | | Ns | | | | |
| Utvalnäs | NO 3 | NM | + 3.6 | Ci | Ns | | | | |
| Örskär | NO 1 | NK | + 1.4 | | Ast 2 | | | | |
| Soderarm | NO 3 | NK | + 2.6 | Ci | | | | | |
| Sandhamn | NO 4 | NM | + 4.8 | Ci | Ast 1 | | | | |
| Övr. Gränsö | NNO 5 | NM | + 5 | Cs | Ns 2 | | | | |
| Fårö | NO 7 | M | + 3.4 | Fc 5 | Ast 5 | | | | |
| Härvik | NO 6 | M | + 3.6 | Ns | Ast 5 | | | | |
| Kapelludd. | N 6 | M | + 3.7 | Ci | Ast 6 | | | | |
| Ölands s. u. | N 8 | M | + 3.0 | Ns | | | | | |
| Utlängan | N 6 | NM | + 3.4 | Ns | | | | | |
| Simrishamn | N 5 | NM | + 4.8 | Fc 4 | Ast 2 | | | | |
| Östratorp | N 3 | NK | + 4.5 | Ci | | | | | |
| Skanör | NW 4 | NK | + 5.4 | Fc 3 | | | | | |
| Hälsingborg | N 2 | NM | + 7.0 | Fc 4 | | | | | |
| Kullen | NNO 2 | NM | + 4.0 | | Ast 6 | | | | |
| Varberg | N 3 | NM | + 4.5 | Fc 4 | | | | | |
| Vinga | NNO 3 | NK | + 4.2 | Ci | | | | | |
| Kladesholm. | N 4 | NK | + 3.8 | Ci | | | | | |
| Smögen | N 5 | NK | + 5.0 | | Ast 1 | | | | |
| Tärnaby | - 0 | NK | + 2.2 | | Fst | | | | |
| Junsele | W 2 | NM | + 2.2 | | Fc 7 | | | | |
| Kasa | NO 1 | NM | + 3 | | Ns | | | | |
| Mora | N 2 | NK | + 3.2 | | Ci 2 | | | | |
| Malung | N 4 | NM | + 2.8 | | | | | | |
| Skillingmark | N 7 | NM | + 3 | Fc 3 | Ci | | | | |
| Lilla Edet | NO 3 | NK | + 3 | Ci | | | | | |

| Station: | Hård vind och storm mellan 9 f. i går och 9 f. i dag, m per sek. eller Beaufort (Bf) | max m/sek. |
|---|---|---|
| Seskarö | | |
| Rönnskär | | |
| Bjurökubb | | |
| Holmögadd | | |
| Ulvöhamn | | |
| Bremo | | |
| Lilljungfrun | | |
| Marö | | |
| Sandhamn | | |
| Landsort | | |
| Gotska Sandön | | |
| Visby | | |
| Härvik | sedan 9.30 f. NO 7 Bf. bpig | 14 |
| Spårö | sedan 8.30 f. NNO 7 Bf. | 13 |
| Ölands norra udde | e.m. NO 7 Bf. | 15 |
| " södra | sedan 6e. 6-NO-N 7-8 Bf. | 16 |
| Utlängan | 7.30 e. -3 f. O-N 7 Bf. | 15 |
| Simrishamn | | |
| Sandhammaren | | |
| Östratorp | | |
| Skanör | | |
| Malmö | 6.15 e. - f. NNO 7 Bf. bpig. | 13 |
| Hälsingborg | 7 f. - e.m. NO 7 Bf. bpig. | 12 |
| Torekov | | |
| Morups Tånge | | |
| Vinga | 1.30 e. - 6.30 e. NO-NNO 7 Bf. bpig. | 16 |
| Klädesholmen | 10.15 f. - 4.15 e. NO-N 7-8 Bf. | 15 |
| Smögen | | |

## FARTYGSIAKTTAGELSER

| | | | | | | | Moln | | | | | Nederbörd | | Sista 6 timmarna väderlek |
|---|---|---|---|---|---|---|---|---|---|---|---|---|---|---|
| | | | | | | | | | | | | | | |
| 02 | +4.7 | 3.3W | 7.1 | V 6 | V 6 | Sc | Ast | | +1.2 | +1.2 | | | | |
| 02 | +9.1 | 4.6W | 7.2 | - | - | Stc | | | +1.2 | +1.4 | | | | |
| 02 | 56.3 | 20.2W | 6.2 | SSW 6 | - | St | | | +11.7 | +11.6 | -1.4 | 2.2 | | |
| 02 | 58.2 | 14.1W | 6.8 | SSW 6 | V 1 | St | | | +10.4 | +10.3 | | | | |
| 08 | 48.8 | 20.4W | 7.1 | SSW 6 | NW 4 | | | | +13.4 | +15.2 | | | | |

| Station: | 200 f. hav m/sek. | 500 f. hav m/sek. | 1000 f. hav m/sek. | 1500 f. hav m/sek. | 2000 f. hav m/sek. | 3000 f. hav m/sek. | 4000 f. hav m/sek. | 5000 f. hav m/sek. | Anmärkningar |
|---|---|---|---|---|---|---|---|---|---|
| Abisko 400 m ö. h. kl. | | | | | | | | | |
| Östersund 323 " " | | | N 4 | | | | | | |
| Stockholm 62 " " | | | | | | | | | |
| Malmslätt 115 " " | | | | | | | | | |
| Göteborg 10 " " | | | | | | | | | |
| Malmö [illegible] " " | | | N 1 | | | | | | |

**FÖRKLARING TILL TABELLERNA:** *Lufttrycket* reducerat till havsytan, [illegible] minskning med —. *Vindstyrkan* angives i Beauforts skala, där 0 betyder lugnt och

| Beaufort | m/sek. | | m/sek. | | m/sek. | | m/sek. | |
|---|---|---|---|---|---|---|---|---|
| 1 mkt svag vind | 1—2 | 4 frisk bris | 6—8 | 7 styv kulije | 12—14 | 10 storm | 20—24 | |
| 2 lätt bris | 2—4 | 5 styv bris | 8—10 | 8 hård kulije | 14—17 } kuling | 11 svår storm | 24—30 } storm | |
| 3 god bris | 4—6 | 6 frisk kulije | 10—12 | 9 halv storm | 17—20 | 12 orkan | över 30 | |

*Väderleken* betecknas med bokstäver sålunda:

| | | | |
|---|---|---|---|
| K = klart | M = mulet | D = dis el. solrök | |
| NK = nästan klart | R = regn | T = åska | |
| KM = halvklart | S = snö | Å = åska | |
| NM = nästan mulet | H = hagel | B = [illegible] | |

Molnformer: C = Cumulus, Ci = Cirrus, N = Nimbus, F = Fracto, St = Stratus, A = Alto. Fördubbling anger, att fenomenet är starkt.

STATENS METEOROLOGISK-HYDROGRAFISKA ANSTALT, STOCKHOLM 8

1926. 12 14 000

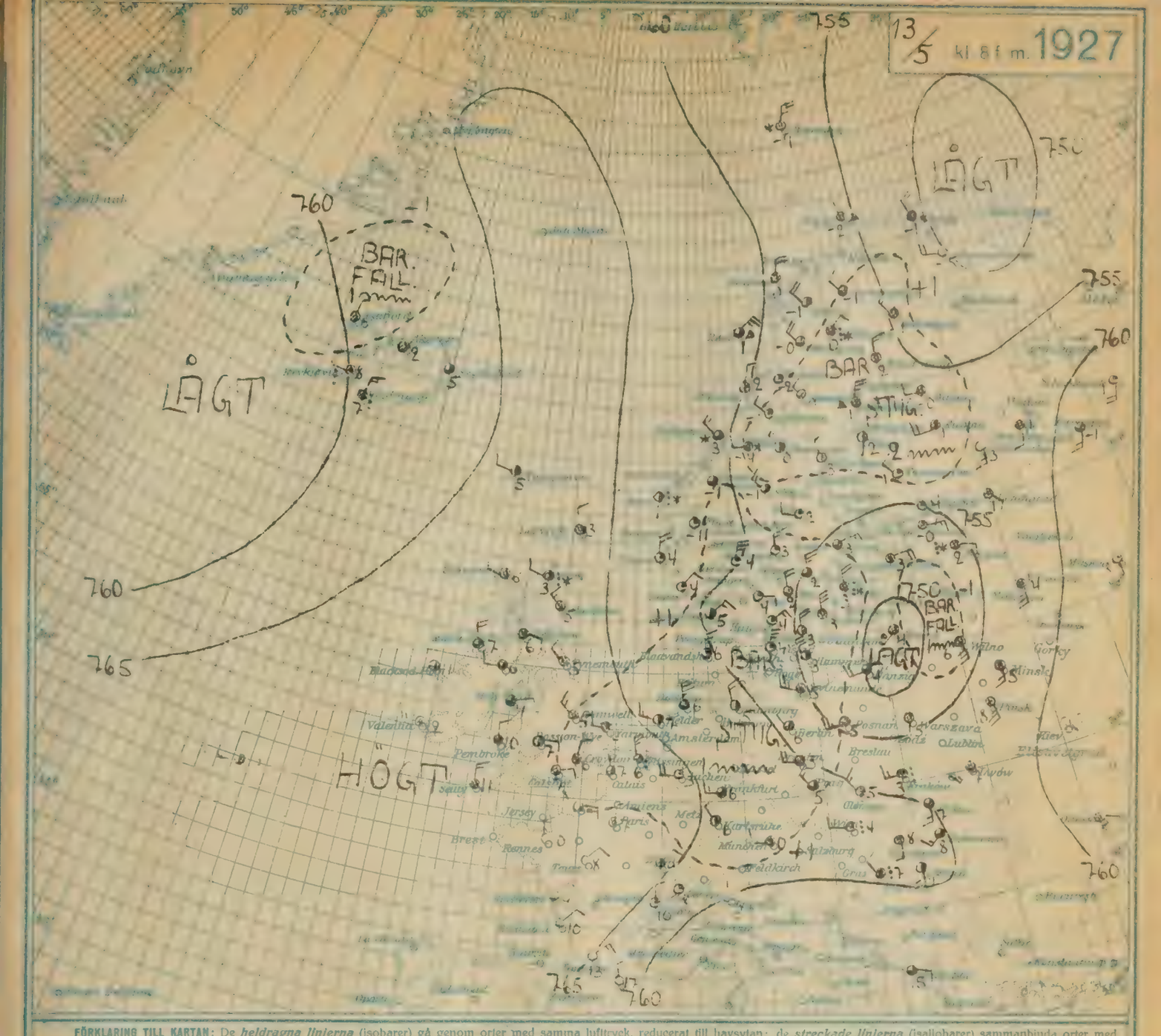


**FÖRKLARING TILL KARTAN:** De ***heldragna linjerna*** (isobarer) gå genom orter med samma lufttryck, reducerat till havsytan; de *streckade linjerna* (isallobarer) sammanbinda orter med

SAMMANFATTNING. dagen den 1926 kl. 8 f.

UTSIKTER DAG MIDDAG TILL DAG MIDDAG.

I Södra Götaland,

II Västkust- och Vänerlandskapen,

III Östra Svealand,

IV Dalarne och Bergslagen,

V Södra Norrlands kustland,

VI Norra Norrlands kustland,

VII Jämtland och Härjedalen,

VIII Norra Norrlands inland.

STORMVARNING

# VÄDERLEKSRAPPORT UTGIVEN AV STATENS METEOROLOGISK-HYDROGRAFISKA ANSTALT, STOCKHOLM

*Iakttagelser gjorda kl. 8 f. m. medeleuropeisk tid, därest ej annat särskilt angives.*

| Station: | Luft-tryck mm | Tendens mm | Vind Beaufort | Väder-lek | Temperatur dag | Temperatur norm. | Temperatur jämförd | Regn mm | Moln nedre | Moln övre | Väderl. sedan kl. 19 | Nederbördens början | Nederbördens slut | Nederbördens mängd i mm kl. 8–8 |
|---|---|---|---|---|---|---|---|---|---|---|---|---|---|---|
| [illegible] | 765.0 | | SV 1 | NM | 0 | +1.3 | − 5 | 85 | $St_9$ | | M | | | 0 |
| Abisko | 65.0 | +0.5 | SV 2 | M | −2 | | − 4 | 55 | $St_9$ | | M | <22 | | ngt. |
| Tyruna | 651 | +0.9 | NNV1 | NM | −1 | | − 5 | 45 | $St_9$ | | M | | | 0 |
| Haparanda | 644 | +0.5 | NN01 | NM | −2 | | − 4 | 85 | $St_9$ | | VM | | | ngt. |
| Gällivare | 649 | +1.0 | S 2 | M | +1 | +2.4 | − 7 | 85 | $N_{10}$ | | VM | | | 0 |
| Kvikkjokk | | | | | | +2.5 | | | | | | | | |
| Haparanda | 65.5 | +1.5 | SO 1 | NK | +5 | +3.5 | − 2 | 35 | | $Ac_2 Ci_1$ | VM | | | 0 |
| Boden | | | 0 1 | NM | +3 | | − 2 | | $Ci_1$ | $Ac_8$ | M | | | 0 |
| Stensele | 63.6 | +0.5 | OSO1 | NK | +2 | +4.5 | − 5 | 65 | $Ci_1$ | $Ci_1$ | K | | | 0 |
| Gäddede | 63.1 | | NO1 | NK | −1 | +3.7 | − 7 | 92 | $Ci_1$ | $Ci_2$ | VM | | | 0 |
| [illegible] | 63.6 | +0.5 | NO2 | NK | +1 | | | | | $Ci_2$ | VM | | | 0 |
| Holmögadd | 62.3 | | NO3 | M | +2.0 | | | | | $Ast_{10}$ | M | | | 0 |
| Storlien | 65.0 | 0 | V 1 | VM | −1 | +3.0 | − 4 | 92 | $N_6$ | | VM | | | 0.2 |
| Östersund | 64.5 | +0.5 | V 2 | VM | 0 | +4.9 | − 4 | 85 | $Sc_3$ | $Ast_1$ | B | <22 | | 0.3 |
| Härnösand | 61.2 | +0.5 | N 4 | VM | +3 | +5.4 | | 65 | | $Ast_5$ | VM | | | ngt. |
| [illegible] | 61.1 | 0 | NNO6 | NM | +1 | | | | $Ci_1$ | $Ast_8$ | VM | | | 0 |
| Sveg | 61.0 | | NNV2 | NK | +1 | +6.4 | − 3 | 65 | $Fc_3$ | | VM | | | 0 |
| Bjuråker | 61.6 | | NO3 | VM | +4 | | − 3 | 55 | $St_2$ | $Ast_3$ | VM | | | 1 |
| Särna | 61.3 | +0.5 | NNO2 | NK | 0 | +5.2 | − 4 | 85 | $Ci_3$ | | VM | | | ngt. |
| Falun | 60.7 | −1.0 | N 5 | NK | +2 | +7.7 | − 2 | 65 | | $Ac_3$ | VM | | | 0 |
| Knon | 61.4 | | NNO7 | VM | +3 | | − 4 | 55 | $CN_6$ | | K | | | 0 |
| Uppsala | 57.1 | −0.7 | N 5 | NM | +4 | +8.8 | − 3 | 65 | $Ci_1$ | $Ast_1$ | VM | | | 0 |
| Karlstad | 60.8 | 0 | NV4 | NM | +4 | +8.2 | − 1 | 45 | $N_5$ | $Ast_4$ | VM | | | 0 |
| STHLM kl. 21 i går | 58.1 | | NN01 | K | +2.0 | +6.9 | | | | | | | | |
| Stockholm | 56.2 | −0.5 | NV4 | NM | +4 | +8.8 | − 1 | 45 | $N_5$ | $Ast_4$ | VM | | | 0 |
| Landsort | 57.9 | −1.0 | NV7 | NM | +3.5 | | | | | $Ast_3$ | VM | | | 0 |
| [illegible] | 58.4 | | N 7 | VM | +3 | | − 2 | 55 | | $Ast_6$ | K | | | 0 |
| Örebro | 59.3 | | NV5 | K | +4 | | − 2 | 95 | | | K | | | 0.1 |
| Linköping | 58.6 | 0 | NV5 | NK | +2 | | − 2 | 55 | $Ci_1$ | | K | | | ngt. |
| Skara | 60.2 | | NN04 | VM | +3 | | − 5 | 65 | $Fc_5$ | | VM | | | 0 |
| Vänersborg | 60.8 | | NO2 | NK | +6 | | − 1 | 65 | $Fc_2$ | | VM | | | ngt. |
| Jönköping | 60.1 | | N 2 | NK | +2 | +7.7 | − 1 | 75 | $Ci_1$ | | K | | | 0 |
| Västervik | 57.7 | | NNV7 | NK | +4 | | + 4 | 45 | | $Ci_1$ | VM | | | ngt. |
| Göteborg | 60.4 | | NO3 | NK | +5 | +9.7 | 0 | 65 | $Ci_1$ | | K | | | ngt. |
| Borås | | +0.3 | N 2 | NK | | +9.9 | | | $Fc_1$ | $Ast_1$ | K | | | ngt. |
| G. Sandön | 54.5 | 0.0 | N 5 | M | +2.8 | | | | $N_{10}$ | | M | 24 | 02 | 10 |
| [illegible] | 55.8 | 0 | N 5 | NM | +3 | +8.0 | | 75 | $N_9$ | | M | | | 5 |
| Hoburg | 56.4 | | N 7 | VM | +3.0 | | | | $CN_3$ | $Ast_3$ | VM | | | 0.2 |
| Ölands n. u. | 57.8 | 0 | NNV7 | NK | +4 | | | | | $Ast_2$ | VM | | | 0 |
| Växjö | 58.5 | | VNV4 | NK | +4 | | − 2 | 55 | $Ci_1$ | | VM | | | ngt. |
| Halmstad | 60.2 | | V 1 | K | +4 | +10.2 | 0 | 65 | | | K | | | 0.2 |
| Kalmar | 58.4 | +0.5 | N 4 | NK | +5 | | | 35 | | $Ast_4$ | VM | | | 0.1 |
| Karlshamn | 58.7 | 0 | V 2 | K | +5 | +9.8 | | 55 | | | K | | | 0 |
| Malmö | 61.5 | +0.5 | NV2 | VM | +4 | | + 2 | 85 | $St_2$ | $Ac_3$ | H | <22 | | 1 |
| Ystad | 60.3 | 0.0 | NV3 | VM | +6.4 | +9.7 | | 65 | $CN_3$ | $Ci_1$ | VM | | | ngt. |

## FARTYGSIAKTTAGELSER

| Fartygets namn | Tid | Lat. Nord. | Long. Greenw. | Luft-tryck | Vind Beaufort | Väder-lek | Moln nedre | Moln övre | Luft-temp. | Vatten-temp. | Nederbörds början | Nederbörds slut | Sista 6 tim:s väderlek |
|---|---|---|---|---|---|---|---|---|---|---|---|---|---|
| | 02 | 58°2 | 19°3W | 759.1 | N 3 | M | $N_{10}$ | | +9.8 | +10.5 | | | M |
| | 02 | 59°8 | 1°6W | 626 | SSO 4 | M | $St_{10}$ | | +5.0 | + 7.4 | | | VM |
| | 02 | 58°3 | 9°5W | 568 | NNV 1 | NM | $St_5$ | $Ast_4$ | +10.2 | + 9.6 | | | M |
| | 02 | 51°2 | 11°9W | 69 | VNV 2 | VM | $N_3$ | $Ast_3$ | +12 | +12 | | | VM |
| | 02 | 50°8 | 13°8W | 67 | SV 4 | NM | $St_{Cl_8}$ | | +14 | +14 | | | VM |
| | 08 | 75°2 | 3°3W | 61.5 | NNV 8 | S | | $Ast_8$ | − 2.0 | + 2.2 | 07 | >08 | S |
| | 08 | 58°3 | 2°4O | 628 | VNV 1 | VM | $Cs$ | | + 7.0 | + 6.5 | | | K |
| | 08 | 50°3 | 17°7W | 643 | VSV 4 | M | $CN_{10}$ | | +13.4 | +14.5 | | | B |
| | 08 | 51°3 | 17°4W | 628 | VNV 5 | R | $N_{10}$ | | +12.2 | +12.8 | | | M |
| | 08 | 46°9 | 31°2W | 628 | SV 4 | R | $N_{10}$ | | +15.6 | +16.4 | | | M |
| | 08 | 49°0 | 24°0W | 65.1 | SV 3 | M | | $Ast_{10}$ | +14.5 | +14.5 | | | M |

| Station: | Vind Beaufort | Väder-lek | Tempe-ratur | Moln nedre | Moln övre | Väderl. sedan kl. 19 | Nederbörden början | Nederbörden slut | Nederbörden mängd i mm kl. 8–8 |
|---|---|---|---|---|---|---|---|---|---|
| Rönnskär | N 1 | VM | +2.5 | | $Ac_4$ | K | | | |
| Sandarne | N 8 | VM | + 3.0 | | $Cist_5$ | VM | | | |
| Utvalnäs | N 7 | M | + 3.4 | $Fst_{10}$ | | VM | | | |
| Örskär | NNO6 | NM | + 2.2 | | $Ast_9$ | M | | | |
| Söderarm | N 8 | M | + 1.2 | $N_3$ | $Cist_7$ | M | K | K | ngt. |
| Sandnamn | NN07 | S | + 2.0 | $N_{10}$ | | M | 07 | >08 | ngt. |
| Övr. Gränsö | NV6 | NM | + 4.5 | $Sc_3$ | $Ac_4$ | VM | | | |
| Fårö | N 7 | S | + 2.4 | $N_5$ | $Ac_1$ | S | 22 | >08 | 1.2 |
| Härvik | NNV5 | NM | + 4.1 | $Fc_4$ | $Ast_4$ | M | | | ngt. |
| Kapelludd. | NV4 | VM | + 4.8 | $Ci_1$ | $Cist_5$ | VM | | | 0 |
| Ölands s. u. | NV4 | NK | + 3.2 | | $Ci_2$ | VM | | | |
| Utlängan | VNV3 | NK | +4.5 | | $Ci_1$ | VM | | | |
| Simrishamn | NV3 | NK | + 9.8 | $Ci_1$ | $Cist_1$ | K | | | ngt. |
| Östratorp | NV3 | NM | + 4.0 | $Fc_8$ | | VM | | | |
| Skanör | NNW | NM | + 3.7 | $CN_8$ | | VM | + | 07 | ngt. |
| Hälsingborg | VNV2 | R | + 6.0 | $CN_4$ | | VM | | | 0 |
| Kullen | VNV2 | NM | + 3.4 | $CN_2$ | $Cist_5$ | VM | | | 0 |
| Varberg | N 2 | NK | + 4.5 | $Ci_2$ | | K | | | ngt. |
| Vinga | N 01 | NK | + 4.7 | $Ci_1$ | $Ci_1$ | K | | | 0 |
| Klädesholm. | V 1 | NK | + 5.4 | $Ci_1$ | | K | | | 0 |
| Smögen | N 3 | NK | + 6.5 | $CN_1$ | $Cist_2$ | K | | | 0 |
| Tärnaby | − 0 | VM | − 1 | $Fc_2$ | | VM | | | |
| Jumsele | O 2 | VM | + 5 | $Fc_6$ | | VM | | | 0 |
| Kasa | NV07 | M | + 3 | | $Cist_{10}$ | M | | | 0 |
| Mora | N 2 | NK | + 2 | $Ci_2$ | | VM | | | 0 |
| Malung | N 6 | K | + 2 | | | K | | | ngt. |
| Skillingmark | N 4 | VM | + 3 | $Fc_3$ | $Ci_1$ | K | | | 0.6 |
| Lilla Edet | NNO2 | NK | + 4 | $Fc_2$ | | K | | | 0 |

| Station: | Hård vind och storm mellan 9 f. i går och 9 f. i dag, m per sek. eller Beaufort (Bf). | Max. anjord. | Tider hög vind. |
|---|---|---|---|
| Seskarö | | | |
| Rönnskär | | | |
| Bjuröklubb | | | |
| Holmögadd | | | |
| Ulvöhamn | | | |
| Bremö | | | |
| Tjilljungfrun | Tedan 6 f. N 7–8 Bf. | 15 | 8 |
| Marö | Tedan 6 f. hvig N 7–9 Bf | 18 | 8.30 |
| Sandhamn | Tedan 4 f. NNO 7–8 Bf | 18 | 8.35 |
| Landsort | Tedan 4 f. NV 7 Bf. | 13 | 8.4 |
| Gotska Sandön | | | |
| Visby | | | |
| Härvik | 9.30 f. - e.m. N 6 - N 7–8 Bf | 16 | 6 |
| Spärö | 9 f. - 2.30 e. hvig NNO 7 Bf | 14 | 11 |
| Ölands norra udde | Till bd N 6 7–8, sedan 2 f. NNV 7 f | 17 | 9.30 |
| „ södra „ | Till 6 e. N 7–9 Bf | 18 | 12 |
| Utlängan | | | |
| Simrishamn | | | |
| Sandhammaren | | | |
| Östratorp | | | |
| Skanör | | | |
| Malmö | 1–5.45 e. hvig NNV 7–8, 3.30 f. - 4.30 f. hvig NV 7 f | 14 | 2.30 |
| Hälsingborg | | | |
| Torekov | | | |
| Morups Tånge | | | |
| Vinga | | | |
| Klädesholmen | | | |
| Smögen | | | |

| Station: | Tid | 1000 ö. hav | 1500 ö. hav | 2000 ö. hav | 3000 ö. hav | 4000 ö. hav | 5000 ö. hav | Anmärkningar |
|---|---|---|---|---|---|---|---|---|
| | | m/sek. | m/sek. | m/sek. | m/sek. | m/sek. | m/sek. | |
| Abisko 400 m ö. h. kl. | 09 | OSO 2 | SO 3 | | | | | |
| Östersund 323 „ | 09 | | ONO 4 | ONO 3 | NO 3 | | | |
| Stockholm 62 | 08 | NNV 11 | NNV 7 | N 6 | NNO 14 | | | |
| Malmslätt 115 | | | | | | | | |
| Göteborg 10 „ | 07 | N 2 | N 6 | N 8 | NNV 10 | N 9 | N 15 | |
| [illegible] | | | | | | | | |
| Malmslätt 115 „ | | | | | | | | |

**FÖRKLARING TILL TABELLERNA:** *Lufttrycket* reducerat till havsytan, angives i mm kvicksilverpelare vid 0° och normaltyngd. *Tendens* = lufttrycksändring i mm under närmast förflutna tre timmar. Ökning betecknas med +, minskning med −. *Vindstyrkan* angives i Beauforts skala, där 0 betyder lugnt och

| Beaufort | m/sek. | | m/sek. | | m/sek. | | m/sek. | |
|---|---|---|---|---|---|---|---|---|
| 1 mkt svag vind | 1–2 | 4 frisk bris | 6–8 | 7 styv kuling | 12–14 | 10 storm | 20–24 | |
| 2 lätt bris | 2–4 | 5 styv bris | 8–10 | 8 hård kuling | 14–17 | 11 svår storm | 24–30 | storm |
| 3 god bris | 4–6 | 6 frisk kuling | 10–12 | 9 halv storm | 17–20 | 12 orkan | över 30 | |

*Väderleken* betecknas med bokstäver sålunda:

| | | |
|---|---|---|
| K = klart | M = mulet | D = dåsa el. solrök |
| NK = nästan klart | R = regn | T = tordön |
| KM = halvklart | S = snö | Å = åska |
| NM = nästan mulet | H = hagel | B = (över i närmare |

Molnformer: C = Cumulus, Ci = Cirrus, N = Nimbus, F = Fractus, St = Stratus, A = Alto. Förbubbling anger, att fenomenet är starkt. Efter middagstimmarna angives ge tillägg av 12.



1926 12 — 14.000

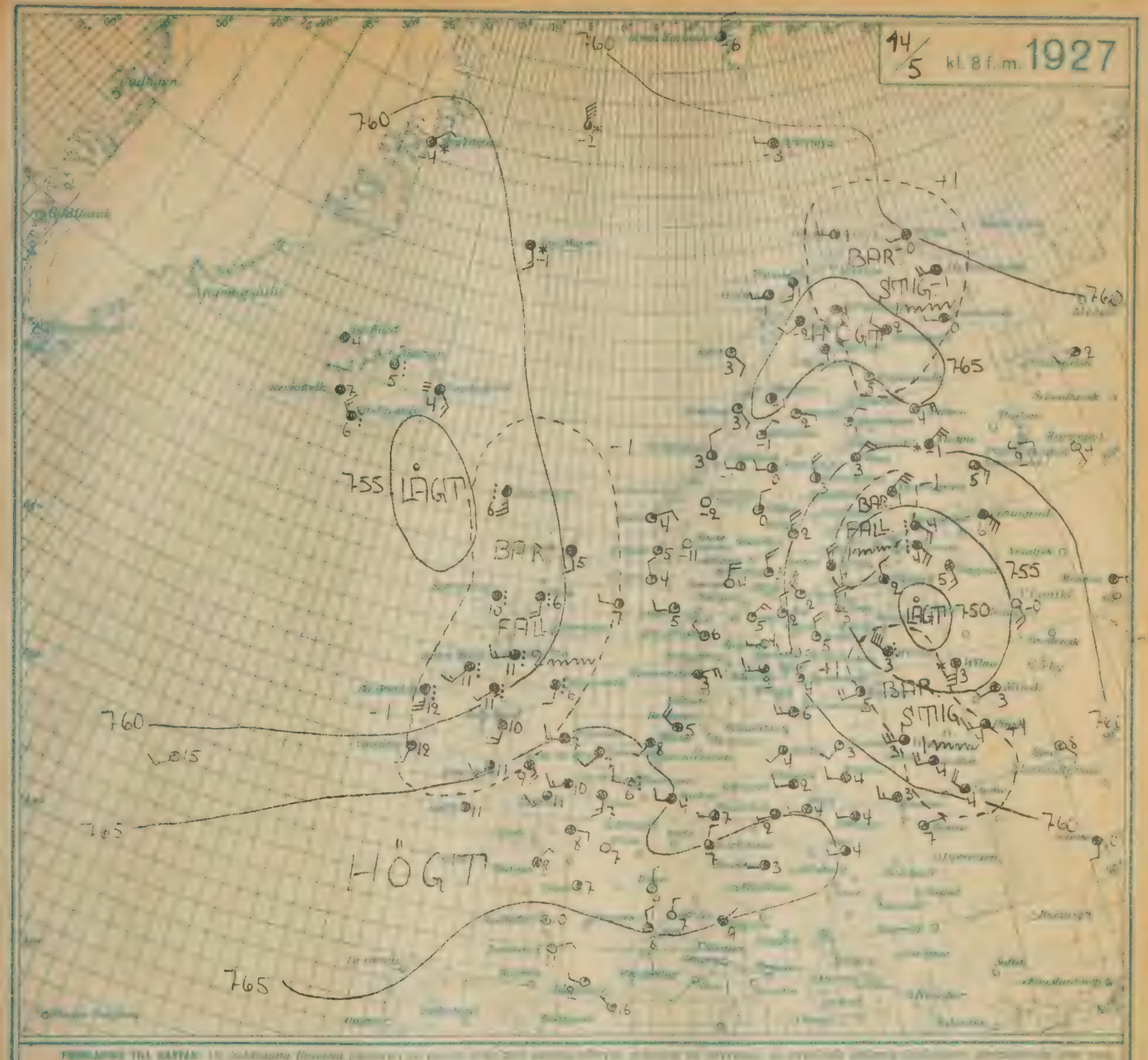


samma lufttrycksändring sedan kl. 8 fm. + betyder ökning, — minskning. *Pilarne* tänkas flyga med vinden; antalet tvärstreck betecknar vindstyrkan, varvid ett långt motsvarar *två* rök eller disa, ⚡ = åska. *Temperaturen* angives i hela grader Celsius.

**SAMMANFATTNING** Lör- dagen [illegible] en vidsträckt högtryckskil med högsta utbredning [illegible] men tämligen betydlig styrka [illegible] nordväst över Östersjöområdena och växer sig upp mot inland i förlängningen av Skandinavien. Ett svagt utbildat lågtryck [illegible] över norra Östersjön och Bottenhavet och i dygnets [illegible] inland. Lufttrycket är högst över nordligaste Skandinavien. Ett svagt utbildat lågtryck med stig värme bestämmer sig söder om Island.

**UTSIKTER** Lör- dag DAG MIDDAG TILL Sön- dag DAG MIDDAG.

I Södra Sverige, Västlig [illegible] sydvästlig måttlig vind, mulnande men ingen eller blott obetydlig nederbörd. Stigande temperatur.

II Västkusten och Vänerområdet, Nordvästlig [illegible] nordvästlig måttlig vind ingen eller blott obetydlig nederbörd. Stigande temperatur.

III Övre Norrland och norra Centralsverige, Nordlig till nordvästlig bris, frisk vind [illegible] tagande mulnar och mot kvällen [illegible] nattfrosten [illegible] Stigande temperatur.

IV Mellersta och Södra Norrland, Nordlig till nordvästlig måttlig vind växlande mulnighet [illegible] nattfrost i trakter. Temperatur oförändrad eller [illegible] Fallande temperatur.

V Södra Norrlands kustland, Nordvästlig till nordlig bris vind tidvis mulnande med snöbyar tämligen allmänt. Efterhand [illegible] stigande temperatur.

VI Övre Norrlands kustland, Nordvästlig till nordlig frisk till hård tillfälligt vind [illegible] mulnande och opålitligt för snöbyar. Temperatur oförändrad eller obetydligt fallande temperatur.

VII Torneå- och Kalixdalen, Samma som distrikt II.

VIII Övre Norrlandslandet, Växlande måttlig vind, ingen eller blott obetydlig nederbörd och ingen större temperaturändring.

**STORMVARNING** [illegible] Lör- dag [illegible] Sön- dag [illegible] nordlig bris vind tidvis hård [illegible] tagande [illegible] timmar. [illegible] Sön- dag [illegible] nordlig bris vind hård [illegible] dygnet. Tagande två timmar.

# VÄDERLEKSRAPPORT UTGIVEN AV STATENS METEOROLOGISK-HYDROGRAFISKA ANSTALT, STOCKHOLM

*Iakttagelser gjorda kl. 8 f. m. medeleuropeisk tid, därest ej annat särskilt angives.*

| Station: | Lufttryck mm | Tendens mm | Vind Beaufort | Väderlek | Temperatur i dag | Temperatur normal | Temperatur lägsta natten | Rel. fukt. % | Moln nedre | Moln övre | Väderl. sedan kl. 19 | Nederbördens början | Nederbördens slut | Nederbördens mängd i mm kl. 8—8 |
|---|---|---|---|---|---|---|---|---|---|---|---|---|---|---|
| Haparanda | 64.2 | 0 | N 01 | NK | +8 | +2.8 | −2 | 55 | | | | | | |
| Boden | | | | | | | | | | | | | | |
| Stensele | 62.7 | 0 | 0 1 | NM | +4 | +4.7 | 0 | 55 | | | | | | mgl. |
| Gäddede | 60.7 | | S 01 | NM | +4 | +3.9 | −2 | 55 | | | | | | |
| Bjuröklubb | 62.0 | +0.5 | V 1 | NK | +3 | | | | | | | | | 0 |
| Holmögadd | 60.8 | | N 03 | R | +2.0 | | | | | | | | | |
| Storlien | 62.1 | +0.5 | NV 1 | RS | −3 | +3.2 | −4 | 92 | | | | | | 1 |
| Östersund | 59.9 | +0.5 | N 03 | M | +1 | +5.1 | −2 | 75 | | | | | | 7 |
| Hälsingborg | 58.6 | 0 | N 01 | M | +2 | +5.6 | | 85 | | | | | | |
| Bremö | 58.0 | +0.5 | 0 3 | M | +2 | | | | | | | | | 5 |
| Sveg | 57.1 | | N 01 | S | +1 | +6.6 | −2 | 85 | | | | | | 2 |
| Biuråker | 58.1 | | N 04 | RS | +2 | | | | | | | | | 6 |
| Särna | 56.8 | +0.5 | NV 2 | RS | 0 | +5.4 | −2 | 92 | | | | | | 2 |
| Falun | 57.8 | +0.5 | NV 3 | NM | +3 | +7.9 | +1 | 65 | | | | | | 1 |
| Knon | 57.6 | | N 04 | M | +3 | | +1 | 65 | | | | | | 0 |
| Uppsala | 55.3 | | N 3 | RS | +1 | +9.0 | −3 | 92 | | | | | | 4 |
| Karlstad | 58.4 | 0 | N 1 | NM | +4 | +8.4 | 0 | 55 | | | | | | 0 |
| Stockholm | 56.3 | +1.0 | NV 2 | S | +1 | +9.0 | 0 | 42 | | | | | | 7 |
| Landsort | 57.5 | | NV 2 | M | +2.5 | | | | | | | | | 2 |
| Västerås | 57.1 | | NW 3 | NM | +3 | | 0 | 75 | | | | | | 1 |
| Örebro | 57.7 | | N 02 | M | +4 | | +1 | 65 | | | | | | mgl. |
| Linköping | 57.7 | 0 | V 6 | NM | +3 | | 0 | 65 | | | | | | mgl. |
| Skara | 58.0 | | VV 3 | NK | +4 | | −4 | 55 | | | | | | 0 |
| Vänersborg | 58.5 | | − 0 | NK | +7 | | −1 | 65 | | | | | | mgl. |
| Jönköping | 58.4 | 0 | − 0 | NK | +5 | +7.9 | 0 | 55 | | | | | | 0 |
| Västervik | 57.7 | | N 5 | NM | +6 | | 0 | 55 | | | | | | mgl. |
| Göteborg | 58.4 | | − 0 | K | +6 | +9.8 | 0 | 55 | | | | | | 0 |
| Borås | | +0.2 | − 0 | NK | | +10.1 | | | | | | | | mgl. |
| G. Sandön | 57.9 | | V 3 | NM | +5.6 | | | | | | | | | 1.2 |
| Visby | 58.1 | +0.5 | NNV 1 | NM | +5 | +8.2 | | 65 | | | | | | 0 |
| Huburg | 58.7 | | VSV 2 | NK | +5.0 | | | | | | | | | 0 |
| Ölands n. u. | 59.4 | 0 | NW 1 | NK | +4 | | | | | | | | | 0 |
| Växjö | 58.2 | | V 3 | NK | +5 | | −1 | 65 | | | | | | mgl. |
| Halmstad | 58.2 | | SSV 1 | NK | +5 | +10.4 | −1 | 75 | | | | | | 0 |
| Kalmar | 58.8 | 0 | SV 2 | NK | +5 | | | 65 | | | | | | 0 |
| Karlshamn | 57.[illegible] | | SV 2 | K | +5 | +10.0 | | 65 | | | | | | 3 |
| Malmö | 57.[illegible] | +1.0 | C 2 | NM | +6 | | 0 | 75 | | | | | | 0 |
| Ystad | 57.[illegible] | +1.2 | SSO 4 | NK | +6.8 | +9.8 | | 65 | | | | | | mgl. |

## FARTYGSIAKTTAGELSER

| Fartygets namn | Tid | Lat. Nord. | Long. Greenw. | Lufttryck | Vind Beaufort | Väderlek | Moln nedre | Moln övre | Lufttemp. | Vattentemp. | Nederbörds början | Nederbörds slut | Sista 6 tims väderlek |
|---|---|---|---|---|---|---|---|---|---|---|---|---|---|
| | 08 | 54.8 | 19.4W | 756.8 | V 2 | NM | Cu | | +10.0 | +10.0 | | | K |
| | 08 | 50.8 | 2.8W | 759.1 | N 04 | M | Sc 10 | | +10.6 | +12.9 | | | R |
| | 08 | 55.5 | 14.2W | 755.3 | NNW 5 | KM | Cu | | +9.5 | +10.2 | | | KM |
| | 08 | 55.1 | 5.3E | 747.8 | SSO 4 | R | N 10 | | +6.5 | +7.5 | 03 | 08 | R |

| Station: | Vind Beaufort | Väderlek | Temperatur | Moln nedre | Moln övre | Väderl. sedan kl. 19 | Nederbördens början | Nederbördens slut | Nederbördens mängd i mm kl. 8—8 |
|---|---|---|---|---|---|---|---|---|---|
| Rönnskär | N 02 | NM | +2.0 | Sc 4 | | NM | | | 0 |
| Sandarne | N 3 | RS | +1.5 | N 10 | | S | 22 | 05 | mgl. |
| Utvalnäs | N 3 | R | +2.0 | Fst 10 | | S | x | x | 0 |
| Örskär | ONO 3 | R | +2.5 | N 10 | | R | 24 | 08 | 3 |
| Söderarm | NNV 2 | M | +3.0 | Fst 9 | x | M | x | x | 0 |
| Sandhamn | NNV 3 | R | +2.0 | N 10 | | M | x | 08 | 11 |
| Övr. Gränsö | NNW 5 | NM | +5 | N 8 | | NM | | | mgl. |
| Fårö | V 4 | RS | +3.0 | N 5 | Cst 4 | S | 22 | 08 | 3 |
| Härvik | V 2 | NM | +5.0 | Cu 7 | | NM | | | mgl. |
| Kapelludd. | V 1 | NK | +7.8 | 1 | Sc 1 | M | | | 0 |
| Ölands s. u. | V 3 | NK | +4.9 | 1 | Cst 1 | NM | | | 0 |
| Utlängan | V 3 | K | +5.4 | | | K | | | |
| Simrishamn | S 1 | NK | +11.2 | | Cst 2 | NM | | | |
| Östratorp | S 2 | NK | +6.8 | 1 | Cst 1 | NM | | | |
| Skanör | S 3 | NM | +8.0 | Cu 1 | | NM | x | x | mgl. |
| Hälsingborg | S 2 | NK | +10.0 | Fc 2 | | NM | | | mgl. |
| Kullen | NO 1 | NK | +6.3 | | Cst 1 | K | | | |
| Varberg | SSV 2 | NK | +7.0 | Cu 3 | | K | | | |
| Vinga | − 0 | NK | +7.2 | 3 | | K | | | |
| Klädesholm. | − 0 | NK | +8.2 | 1 | | K | 22 | 22 | mgl. |
| Smögen | ONO 1 | NK | +9.0 | | Cst 3 | K | | | |
| Tärnaby | ONO 1 | NK | +3 | Fc 2 | Cst 1 | NM | | | |
| Junsele | OSO 1 | M | +2 | St 10 | | S | 09 | 06 | |
| Kasa | NNO 4 | NM | +3 | St 4 | Cst 4 | NK | 22 | x | |
| Mora | N 1 | NK | +4 | Cu 2 | | NM | | | |
| Malung | N 2 | NM | +2 | Sc 2 | Cst 2 | M | | | mgl. |
| Skillingmark | NNW | NM | +4 | Cu 8 | | NM | | | 5 |
| Lilla Edet | ONO 1 | NK | +4 | 1 | | K | | | |

| Station: | Hård vind och storm mellan 9 f. i går och 9 f. i dag, m per sek. eller Beaufort (Bf) | Max. | Tid |
|---|---|---|---|
| Seskarö | | | |
| Rönnskär | | | |
| Bjuröklubb | | | |
| Holmögadd | SSO 7-8 Bf. - 8e. NO 7-8 Bf. byg. | 16 | |
| Ulvöhamn | md. 7e. ONO 7-8 Bf. | 17 | |
| Bremö | 2e. - 4e. byig NO 8-7 Bf. byig. | 16 | |
| Lilljungfrun | | | |
| Marö | 6 7 - 3e. byig N 7-9 Bf. | 18 | |
| Sandhamn | Till 7 SSO byig NNO 9-7 Bf. | 18 | |
| Landsort | 2 30e - 2 f. N - NW 8-7 Bf. byig | 19 | |
| Gotska Sandön | 2e. - 8e. NNW - NW 7 Bf. byig. | 14 | |
| Visby | | | |
| Härvik | | | |
| Spärö | | | |
| Ölands norra udde | | | |
| „ södra „ | 4e. - 7e. byig SW - W 7-9 Bf. | 18 | |
| Utlängan | | | |
| Simrishamn | | | |
| Sandhammaren | | | |
| Östratorp | | | |
| Skanör | | | |
| Malmö | | | |
| Hälsingborg | | | |
| Torekov | | | |
| Morups Tånge | | | |
| Vinga | | | |
| Klädesholmen | | | |
| Smögen | | | |

| Station: | Tid | Marken m/sek. | 200 f. hav m/sek. | 500 f. hav m/sek. | 1000 f. hav m/sek. | 1500 f. hav m/sek. | 2000 f. hav m/sek. | 3000 f. hav m/sek. | 4000 f. hav m/sek. | 5000 f. hav m/sek. | Anmärkningar |
|---|---|---|---|---|---|---|---|---|---|---|---|
| Abisko 400 m ö. h. kl. | | | | | | | | | | | |
| Östersund 323 „ | „ 09 | | | N 6 7 | | | | | | | |
| Stockholm 62 „ | „ | | | | | | | | | | |
| Malmslätt 115 „ | „ | | | | | | | | | | |
| Göteborg 10 „ | „ 07 | N 2 | | | V N V 5 | | N V 5 | N N V 5 | | | |
| Malmö 6 „ | „ | | | | | | | | | | |
| | | rel. fukt temp. % | rel. fukt temp. % | rel. fukt temp. % | rel. fukt temp. % | rel. fukt temp. % | rel. fukt temp. % | rel. fukt temp. % | rel. fukt temp. % | rel. fukt temp. % | |
| Malmslätt 115 „ | „ | | | | | | | | | | |

**FÖRKLARING TILL TABELLERNA:** *Lufttrycket* reducerat till havsytan, ångives i mm kvicksilverpelare vid 0° och normaltyngd. *Tendens* = lufttrycksändring i mm under närmast förflutna tre timmar. Ökning betecknas med +, minskning med −. *Vindstyrkan* angives i Beauforts skala, där 0 betyder lugnt och

| Beaufort | m/sek. | | m/sek. | | m/sek. | |
|---|---|---|---|---|---|---|
| 1 vind svag | 1—2 | 4 frisk bris | 6—8 | 7 styv kuling | 12—14 | 10 storm 20—24 |
| 2 lätt bris | 2—4 | 5 styv bris | 8—10 | 8 hård kuling | 14—17 | 11 svår storm 24—30 |
| 3 god bris | 4—6 | 6 frisk kuling | 10—12 | 9 halv storm | 17—20 | 12 orkan över 30 |

kuling; storm

*Väderleken* betecknas med bokstäver såsom:

K = klart; NK = nästan klart; KM = halvklart; NM = nästan mulet; M = mulet; R = regn; S = snö; H = hagel; D = dagg el. solrök; T = tordna; Å = åska; B = { svar / skurar

Molnformer: C = Cumulus, N = Nimbus, St = Stratus, Cl = Cirrus, F = Fracto, A = Alto. Fördubbling anger, att fenomenet är starkt.

15/5. kl. 8 f. m. 1927

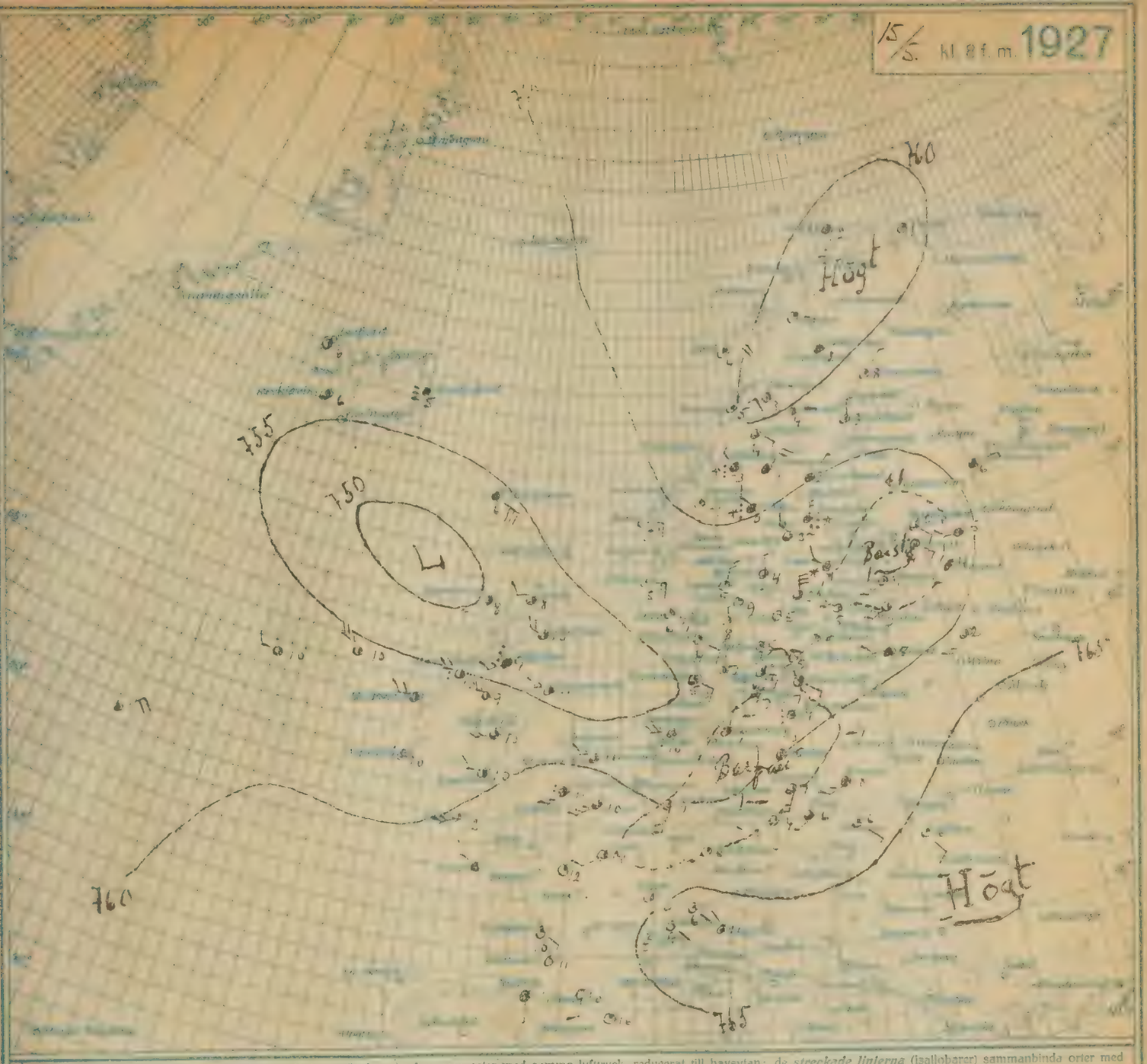


**FÖRKLARING TILL KARTAN:** De *heldragna linjerna* (isobarer) gå genom orter med samma lufttryck, reducerat till havsytan; de *streckade linjerna* (isallobarer) sammanbinda orter med samma lufttryckständring sedan kl. 5 fm. + betyder ökning, — minskning. *Pilarne* tänkas flyga med vinden; antalet tvärstreck betecknar vindstyrkan, varvid ett långt motsvarar *två* grader i Beaufortskalan, ett kort *en* grad. ○ = klart, ◔ = nästan klart, ◑ = halvklart, ◕ = nästan mulet, ● = mulet, ⁚ = regn, ✳ = snö, ▲ = hagel, ≡ = dimma, ∞ = solsken, ≡ = åska. *Temperaturen* angives i hela grader Celsius.

**SAMMANFATTNING** fm. dagen den 15 maj

Till vagt utbildat lågtryck vid...
...Skagerack, från Skottland i...
...del nederbörd. I övrigt...
...Lätta till måttliga nordliga...
...mera sydliga å kusten...
...sammanhängande bättre väderlek...
...ma.

**UTSIKTER** dagen DAG MIDDAG TILL natten HAR MIDDAG:

I Södra Svealand, Lätt sydvästlig, mattig efterhand nordvästlig, fris vind, klarare...
...väderlek, obetydlig nederbörd, obetydligt stigande temperatur.

II Västkusten och Västergötland, Växlande, mestadels svag vind, tämligen...
...gande temperatur.

III Östra Svealand, Lätt nordvästlig, mattig vind, något...
...mattigande vind, klarare...
...Lätta, mestadels nordliga vindar, klarare väderlek...

IV Gotland och Bergslagen, } Måttlig vind mellan nordost och nordväst, mestadels nedbörd, klarare...

V Södra Norrlands kustland, } växlande, obetydligt stigande temperatur.

VI Norra Norrlands kustland, Växlande svag till måttlig vind, uppehållvärt...
...Oförändrad temperatur.

VII Jämtland och Härjedalen, Växlande svag till måttlig vind, mestadels mulet, mera...
...rikligt nederbörd, tämligen kall.

VIII Norra Norrlands inland, Tämna som förut.

**STORMVARNING**

...Västerhav, Nordsjön, Skagerack och Kattegatt, Måttlig, mattig...
...Lätta, mestadels...

# VÄDERLEKSRAPPORT UTGIVEN AV STATENS METEOROLOGISK-HYDROGRAFISKA ANSTALT, STOCKHOLM

*Iakttagelser gjorda kl. 8 f. m. medeleuropeisk tid, därest ej annat särskilt angives.*

| Station: | Luft-tryck mm | Tendens mm | Vind Beaufort | Väder-lek | Temperatur I dag | Temperatur normal | Temperatur lägsta sista natten | Rel. fukt. % | Moln nedre | Moln övre | Väderl. sedan kl. 19 | Nederbördens början | Nederbördens slut | Nederbördens mängd i mm kl. 8—8 |
|---|---|---|---|---|---|---|---|---|---|---|---|---|---|---|
| Karesuando | 659 | | SV1 | M | +2 | +1.8 | −4 | 82 | $Sc_3$ | $Ci_3$ | K | | | 0 |
| Abisko | 657 | 0 | − 0 | M | 0 | | −3 | 65 | | $Cist_{10}$ | M | | | 0 |
| Kiruna | 650 | 0.0 | SV2 | NM | +2 | | −5 | 65 | | $Cist_9$ | M | | | 0 |
| Muonio | 661 | 0.0 | NV2 | NK | +2 | | −5 | 92 | | $Ci_1$ | K | | | 0 |
| Gällivare | 654.2 | 0 | VNV1 | M | +6 | +2.8 | −2 | 97 | | $Cist_{10}$ | K | | | 0 |
| Kvikkjokk | | | | | | +2.9 | | | | | | | | |
| Haparanda | 648 | 0 | S01 | K | +7 | +4.0 | 0 | 55 | | | K | | | 0 |
| Boden | | | S 1 | NK | +6 | | −1 | | | $Cist_1$ | K | | | 0 |
| Stensele | 650 | 0 | − 0 | K | +5 | +4.9 | −4 | 65 | | | K | | | 0 |
| Gadde | 641 | | NV1 | NM | +3 | +4.0 | 0 | 85 | $Sc_7$ | $Ci_1$ | M | | | 0 |
| Bjuröklubb | 644 | +0.5 | N 1 | NK | +3 | | | | | $Ci_1$ | K | | | 0 |
| Holmögadd | 639 | | N02 | NM | +5.0 | | | | $N_4$ | $Cist_3$ | M | | | mgl. |
| Storlien | 656 | +1.0 | 0 0 | M | +4 | +3.4 | −3 | 85 | | $Ac_6$ | M | | | 1.2 |
| Östersund | 664 | +0.5 | − 0 | R | +1 | +5.0 | 0 | 97 | $N_{10}$ | | R | 22 | | 2 |
| Härnösand | 634 | +0.5 | N01 | NM | +7 | +5.8 | | 75 | $Sc_3$ | | M | | | 0.2 |
| Bremö | 634 | 0 | NV2 | NM | +4 | | | | $Sc_8$ | | M | | | 0 |
| Sveg | 633 | | V 0 | M | +2 | +6.8 | −1 | 85 | $Fr_4$ | | M | 22 | 22 | 4 |
| Bjuråker | 640 | | NV2 | M | +5 | | −1 | 75 | $Sc_{10}$ | | M | | | 1 |
| Särna | 631 | +0.5 | − 0 | M | +1 | +5.6 | −4 | 85 | $N_{10}$ | | S | 22 | | 1 |
| Falun | 648 | +0.5 | NN03 | NM | +4 | +8.1 | 0 | 65 | | $Cist_8$ | M | | | 3 |
| Knon | 638 | | 0 4 | NM | +5 | | −1 | 75 | $Fst_7$ | $Ac_1$ | M | | | 0 |
| Uppsala | 641 | +0.8 | VNV1 | M | +4 | +9.2 | 0 | 85 | $N_{10}$ | | M | 22 | 08 | 1 |
| Karlstad | 637 | +1.0 | 0S01 | NK | +6 | +8.6 | −3 | 55 | $Ci_3$ | | M | x | | 0.2 |
| [illegible] | 611 | | − 0 | NK | +3.6 | +7.3 | | | | | | | | |
| Stockholm | 639 | +1.0 | VSV1 | NK | +6 | +9.2 | −1 | 55 | | $Ac_1$ | M | | | 0 |
| Landsort | 648 | +1.0 | S 1 | NK | +6.5 | | | | $Ci_1$ | $Ci_1$ | K | | | 0 |
| Västerås | 641 | | S02 | NK | +4 | | 0 | 75 | $Fr_1$ | $Ci_1$ | M | | | mgl. |
| Örebro | 638 | | 0 3 | NK | +6 | | −2 | 75 | | $Ac_3$ | M | | | 0 |
| Linköping | 630 | +1.0 | S 1 | M | +7 | | 0 | 55 | $Ci_1$ | $Ac_3$ | K | | | mgl. |
| Skara | 628 | | N02 | NK | +7 | | −1 | 45 | $Ci_1$ | $Ac_1$ | M | | | 0 |
| Vänersborg | 629 | | NN03 | NK | +9 | | −1 | 55 | $Ci_2$ | | M | | | 0 |
| Jönköping | 633 | +0.5 | N01 | NK | +5 | +8.1 | 0 | 75 | $Ci_1$ | $Ci_2$ | M | | | 0 |
| Västervik | 635 | | 0 1 | NK | +7 | | 0 | 75 | | $Ac$ | M | | | 0.2 |
| Göteborg | 615 | | VSV1 | M | +8 | +10.0 | −1 | 35 | | $Cist_6$ | K | | | 0 |
| Borås | | +0.8 | − 0 | M | | +10.3 | | | $Ci_2$ | $Cuc_3$ | M | | | |
| G. Sandön | 645 | 0.0 | SV1 | K | +6.5 | | | | | | K | | | 0 |
| Visby | 639 | +1.5 | SSV1 | NK | +7 | +8.3 | | 75 | | $Ci_2$ | K | | | 0 |
| Hoburg | 642 | | SV1 | NK | +6.5 | | | | $Ci_2$ | | K | | | 0 |
| Ölands n. u. | 632 | +0.5 | V 2 | NK | +7 | | | | $Ci_1$ | $Cist$ | M | | | 0 |
| Växjö | 635 | | SSO2 | NK | +5 | | 0 | 65 | $Ci_1$ | $Cist$ | M | | | 0 |
| Halmstad | 627 | | S02 | NM | +7 | +10.5 | −2 | 65 | $N_4$ | | M | | | 0 |
| Kalmar | 640 | +1.5 | SSO0 | T | +4 | | | 97 | $Sc_6$ | | T | | | 0 |
| Karlshamn | 631 | +1.0 | SSO1 | NM | +6 | +10.2 | | 85 | | $Cist_4$ | M | | | 0 |
| Malmö | 625 | +0.5 | 0 4 | M | +7 | | −1 | 75 | $Sc_6$ | $Cist_4$ | M | | | 1 |
| Ystad | 626 | 0.0 | OSO5 | NM | +6.4 | +10.0 | | 75 | $Cu_7$ | $Ac_1$ | M | | | 0 |

| Station: | Vind Beaufort | Väder-lek | Tempe-ratur | Moln nedre | Moln övre | Väderl. sedan kl. 19 | Nederbördens början | Nederbördens slut | Nederbördens mängd i mm kl. 8—8 |
|---|---|---|---|---|---|---|---|---|---|
| Rönnskär | NN01 | K | +3.0 | | | K | | | 0 |
| Sandarne | N 1 | NM | +5.0 | $Cist_9$ | | N | | | |
| Utvalnäs | N02 | M | +4.0 | $Fst_{10}$ | | M | | | 2 |
| Örskär | NV2 | M | +2.4 | $Cist_6$ | | M | | | |
| Söderarm | NNV1 | T | −2.6 | x | x | M | | | |
| Sandhamn | SV2 | M | +6.8 | $Ci_3$ | $Cist_4$ | M | | | |
| Övr. Gränsö | OSO3 | M | +9 | $Cu_1$ | $Cist_4$ | M | | | |
| Fårö | 0 1 | NK | +6.6 | $Ci_1$ | $Cist_1$ | M | | | |
| Härvik | S01 | NK | +5.3 | $Ci_1$ | $Ci_1$ | K | | | |
| Kapelludd. | S 1 | T | +4.8 | x | x | T | | | |
| Ölands s. u. | S02 | NK | +7.0 | $Ci_1$ | $Ci_1$ | M | | | |
| Utlängan | SO3 | NK | +6.4 | $Cist_2$ | | K | | | |
| Simrishamn | S04 | NM | +7.8 | $Cu_7$ | | K | | | |
| Östratorp | OSO3 | NM | +7.2 | $Sc_8$ | | M | | | |
| Skanör | S04 | NM | +7.4 | $Cu_4$ | $Cist_4$ | M | | | |
| Hälsingborg | 0 1 | NM | +8.0 | $St_8$ | | M | | | |
| Kullen | S02 | NM | +5.3 | $N_3$ | $Cist_4$ | K | | | |
| Varberg | SSO3 | NM | +7.8 | $Cu_4$ | $Cist_2$ | M | | | |
| Vinga | S02 | NM | +8.2 | $Cu_1$ | $Cist_4$ | M | | | |
| Klädesholm. | S02 | NM | +7.2 | $Ci_1$ | $Ac_4$ | K | | | |
| Smögen | OSO3 | NM | +8.5 | | $Cist_8$ | M | | | |
| Tärnaby | − 0 | K | +3 | | | K | | | |
| Junsele | ONO1 | NM | +5 | $Sc_9$ | | M | | | |
| Kasa | ONO2 | NM | +9 | $Ci_1$ | $Ac_7$ | M | | | |
| Mora | N 1 | NK | +4 | | | M | | | |
| Malung | N 2 | NM | +2 | $Sc_8$ | $Cst_1$ | M | | | |
| Skillingmark | VNV1 | NK | +4 | $Ci_1$ | | M | | | |
| Lilla Edet | ONO2 | NK | +7 | $Ci_1$ | $Ac_2$ | K | | | |

## FARTYGSIAKTTAGELSER

| Fartygets namn | Tid | Lat. N. | Long. Greenw. | Luft-tryck | Vind Beaufort | Väder-lek | Moln nedre | Moln övre | Luft-temp. | Vatten-temp. | Nederbörds börjar | Nederbörds slut | Sista 6 timm. väderlek |
|---|---|---|---|---|---|---|---|---|---|---|---|---|---|
| | 08 | 55°5 | 32°0 | 754.6 | NV4 | M | $Sc_{10}$ | | −2.8 | +2.4 | | | M |
| | 08 | 50°4 | 16°W | 755.3 | N04 | NK | $Ci_3$ | | +11.1 | +11.1 | | | R |
| | 08 | 53°0 | 31°0W | 758 | 0 3 | M | $Sc_{10}$ | | +8.4 | x | | | M |
| | 08 | 48°1 | 25°2W | 756.1 | 0 5 | R | $N_{10}$ | | +12.8 | +14.5 | | | M |
| | 08 | 59°5 | 7°5W | 756.1 | S02 | NK | $Ci_2$ | $Ac_1$ | +9.2 | +8.8 | | | M |
| | 08 | 56°0 | 21°2W | 756.1 | N 4 | M | $N_{10}Sc_6$ | | +9.5 | +9.8 | | | M |

| Station: | Hård vind och storm mellan 9 f. i går och 9. f. i dag, m per sek. eller Beaufort (Bf). | Tidpunkt nord. vinden |
|---|---|---|
| Seskarö | | |
| Rönnskär | | |
| Bjuröklubb | | |
| Holmögadd | | |
| Ulvöhamn | | |
| Bremö | | |
| Lilljungfrun | | |
| Marö | | |
| Sandhamn | | |
| Landsort | | |
| Gotska Sandön | | |
| Visby | | |
| Härvik | | |
| Spårö | | |
| Ölands norra udde | | |
| „ södra „ | | |
| Utlängan | | |
| Simrishamn | | |
| Sandhammaren | | |
| Östratorp | | |
| Skanör | | |
| Malmö | | |
| Hälsingborg | | |
| Torekov | | |
| Morups Tånge | | |
| Vinga | | |
| Klädesholmen | | |
| Smögen | | |

| Station. | Tid | Marken m/sek | 200 ö. hav. m/sek. | 500 ö. hav. m/sek. | 1000 ö. hav. m/sek. | 1500 ö. hav. m/sek. | 2000 ö. hav. m/sek. | 3000 ö. hav. m/sek. | 4000 ö. hav. m/sek. | 5000 ö. hav. m/sek. | Anmärkningar |
|---|---|---|---|---|---|---|---|---|---|---|---|
| Abisko 400 m ö. h. kl. | 09 | | | | V 1 | | VNV 6 | V 12 | | | |
| Östersund 323 „ „ | 08 | | | V 1 | | | | | | | |
| Stockholm 62 „ „ | 08 | V 2 | V 2 | VSV 1 | NV 1 | V 3 | VSV 8 | | | | |
| Malmslätt 115 „ „ | | | | | | | | | | | |
| Göteborg 10 „ „ | 07 | OSO 2 | | | SO 3 | | SV 5 | VSV 6 | V 13 | | |
| Malmö 6 „ „ | | | | | | | | | | | |
| Malmslätt 115 „ „ | | rel. fukt. temp. % | rel. fukt. temp. % | rel. fukt. temp. % | rel. fukt. temp. % | rel. fukt. temp. % | rel. fukt. temp. % | rel. fukt. temp. % | rel. fukt. temp. % | rel. fukt. temp. % | |

**FÖRKLARING TILL TABELLERNA:** *Lufttrycket* reducerat till havsytan, ängives i mm kvicksilverpelare vid 0° och normaltyngd. *Tendens* = luftrycksändring i mm under närmast förflutna tre timmar. Ökning betecknas med +, minskning med −. *Vindstyrkan* angives i Beauforts skala, där 0 betyder lugnt och

| Beaufort | m/sek. | | m/sek. | | m/sek. | | m/sek. | |
|---|---|---|---|---|---|---|---|---|
| 1 svag vind | 1—2 | 4 frisk bris | 6—8 | 7 styv kuling | 12—14 | 10 storm | 20—24 | |
| 2 lätt bris | 2—4 | 5 styv bris | 8—10 | 8 hård kuling | 14—17 | 11 svår storm | 24—30 | storm |
| 3 god bris | 4—6 | 6 frisk kuling | 10—12 | 9 halv storm | 17—20 | 12 orkan | över 30 | |

*Väderleken* betecknas med bokstäver sålunda:

| | | |
|---|---|---|
| K = klart | M = mulet | D = dis el. solrök |
| NK = nästan klart | R = regn | T = flocka |
| KM = halvklart | S = snö | Å = åska |
| NM = nästan mulet | H = hagel | B = dyvar |

Molnformer: C = Cumulus, Ci = Cirrus, N = Nimbus, F = Fracto, St = Stratus, A = Alto. Fördubbling anger, att fenomenet är starkt. Eftermiddagstermin märkta anges genom tillägg av 12.

STATENS METEOROLOGISK HYDROGRAFISKA ANSTALT, STOCKHOLM 8 197 1926:12 14.000

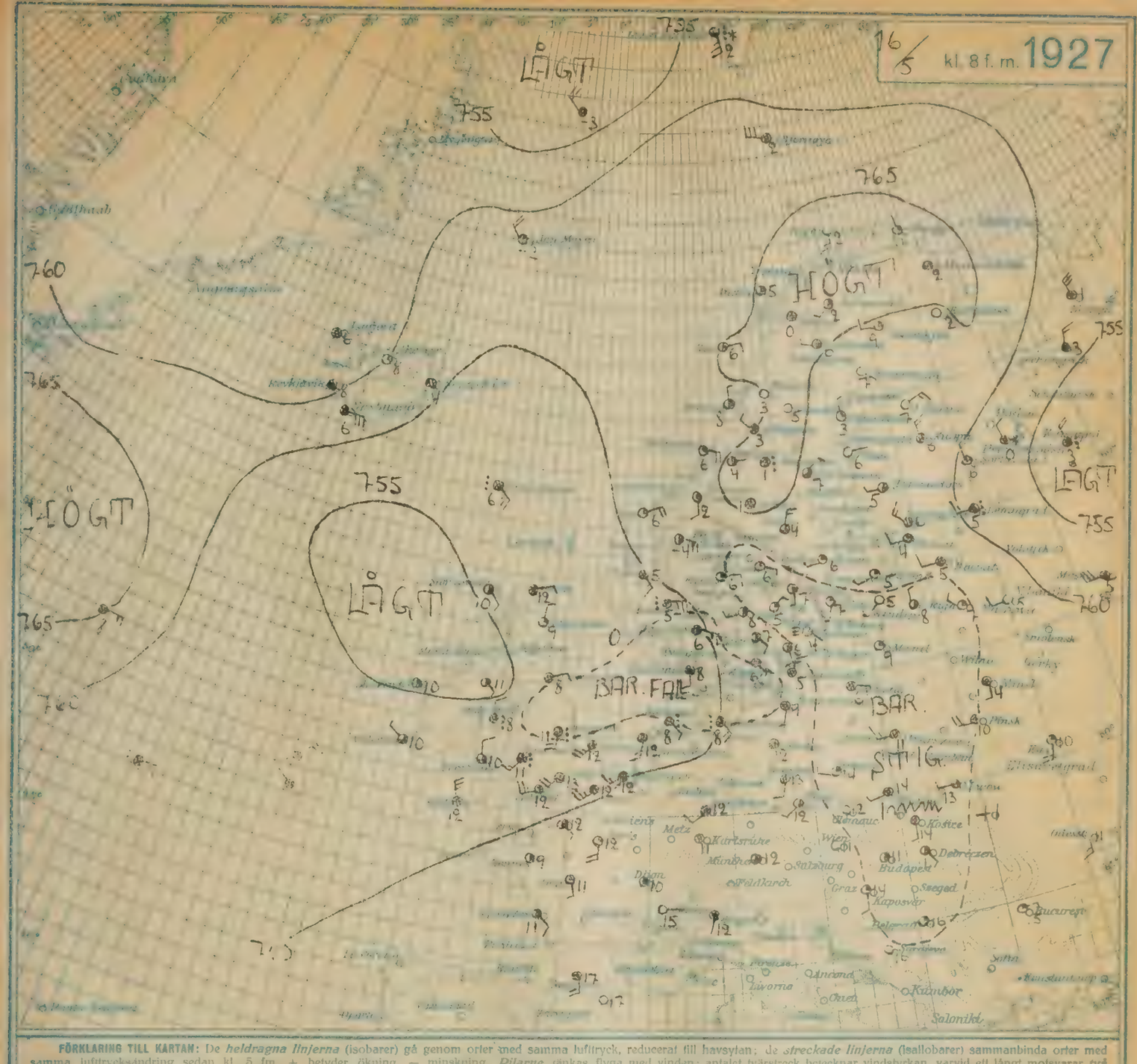


**FÖRKLARING TILL KARTAN:** De *heldragna linjerna* (isobarer) gå genom orter med samma lufttryck, reducerat till havsytan; de *streckade linjerna* (isallobarer) sammanbinda orter med samma lufttrycksändring sedan kl. 5 fm. + betyder ökning, — minskning. *Pilarne* tänkas flyga med vinden; antalet tvärstreck betecknar vindstyrkan, varvid ett långt motsvarar *två* grader i Beaufortskalan, ett kort en grad ○ — klart ◔ — mulet ◑ — halvklart ◕ — [illegible] ● — mulet • — ✕ — ▲ — hagel ≡ — dimma ∞ — åsk

**SAMMANFATTNING** Måns dagen den 16 maj. Ett vagt utbildat lågtryck, [illegible] i det närmaste stationärt och tryckets sammanbindning [illegible] är obetydlig. Det är medelhögt [illegible] tämligen jämna [illegible] och något stigande vid Skandinavien. Då temperaturen [illegible] är stigande [illegible] synnerligen för uppkomsten av stormar.

**UTSIKTER** Måns - DAG. MIDDAGSTILLSTÅNDET - DEN MIDDAG.

I Södra Svealand, [illegible] till [illegible] med mestadels molnet och [illegible] en del stormar här- och där; stigande temperatur.

II Västkust- och Vänerlandskapen [illegible] måttlig, växlande molnighet, ingen nämnvärd nederbörd och stigande temperatur.

III Östra Svealand, [illegible] Måttlig vind mestadels mellan, mot och öl, växlande molnighet med [illegible] nederbördsväder men [illegible] stormdagsstormar här och där. stigande temperatur.

IV Dalarne och Bergslagen. Växlande mestadels svag vind, [illegible] molniga stormar här och var och [illegible] stigande temperatur

V Södra Norrlands kustland

VI Norra Norrlands kustland, [illegible] måttlig svag vind, växlande molnighet, uppehållsväder och i [illegible] omkring Bottenviken stigande temperatur

VII Jämtland och Härjedalen, samma som distrikt II-V.

VIII Norra Norrlands inland, " " " II.

**STORMVARNING** kl. [illegible]

# VÄDERLEKSRAPPORT UTGIVEN AV STATENS METEOROLOGISK-HYDROGRAFISKA ANSTALT, STOCKHOLM

*Iakttagelser gjorda kl. 8 f. m. medeleuropeisk tid, därest ej annat särskilt angives.*

| Station: | Luft-tryck mm | Tendens mm | Vind Beaufort | Väder-lek | Temperatur i dag | Temperatur normal | Temperatur lägsta sista natten | Rel. fukt. % | Moln nedre | Moln övre | Väderl. sedan kl. 19 | Nederbördens mängd i mm kl. 8 – 8 |
|---|---|---|---|---|---|---|---|---|---|---|---|---|
| Karesuando | 664 | | – 0 | NK | 0 | +2.0 | – 6 | 65 | $St_3$ | | K | 0 |
| Abisko | 659 | 0 | NV01 | NK | +2 | | – 3 | 55 | | $Ac_2$ | K | 0 |
| Kiruna | 658 | +0.2 | VNV2 | KM | +1 | | – 4 | 75 | | $cSt_5$ | K | 0 |
| Haparanda | 652 | +0.5 | NV3 | KM | +1 | | 0 | 75 | | $Ac_3$ | KM | 0 |
| Gällivare | 649 | 0 | 0 1 | NK | +4 | +3.0 | – 6 | 92 | | $cSt_3$ | K | 0 |
| Kvikkjokk | 665 | | SSV3 | KM | +6 | +3.1 | – 2 | 75 | | $Ac_5$ | K | 0 |
| Haparanda | 645 | +0.5 | N2 | NK | +8 | +4.3 | + 3 | 35 | | $Ac_3$ | K | 0 |
| Boden | | | V 1 | NK | +8 | | + 2 | | | $Ac_3$ | KM | 0 |
| Stensele | 645 | 0 | – 0 | NK | +7 | +5.1 | + 1 | 65 | $St_1$ | | K | 0 |
| Gäddede | 648 | | N01 | NM | +1 | +4.2 | – 2 | 75 | $St_7$ | $Ac_2$ | KM | 0 |
| Bjuröklubb | 648 | 0 | 0 1 | NK | +8 | | | | | $Ac_1$ | K | 0 |
| Holmögadd | 649 | | – 0 | NK | +5.4 | | | | $C_1$ | $cSt_2$ | K | 0 |
| [illegible] | 663 | 0 | 0 0 | K | +2 | +3.6 | – 7 | 85 | | | K | 0 |
| [illegible] | 667 | 0 | – 0 | NK | +3 | +5.4 | – 1 | 97 | $StCu_3$ | | K | 5 |
| [illegible] | 643 | 0 | N01 | NK | +9 | +6.0 | | 65 | $C_2$ | | KM | 0 |
| Bromma | 649 | 0 | NNV1 | D | +3 | | | | $St_2$ | $cSt_1$ | KM | 0 |
| Svad | 632 | | 0 1 | KM | +6 | +7.0 | – 2 | 65 | $C_4$ | | KM | 0 |
| Bjuråker | 646 | | NV1 | NM | +6 | | + 1 | 75 | $StCu_8$ | | KM | 0 |
| Särna | 628 | –0.5 | – 0 | KM | +2 | +5.8 | – 6 | 65 | $C_3$ | $C_1$ | K | 0 |
| Falun | 646 | –1.0 | S 1 | NK | +7 | +8.4 | 0 | 55 | $C_1$ | $cSt_2$ | KM | 0 |
| Knon | 630 | | OSO6 | M | +7 | | – 2 | 45 | | $cSt_{10}$ | K | 0 |
| Uppsala | 645 | –0.2 | SO2 | NK | +10 | +9.4 | – 2 | 85 | | $Ac_1$ | K | 0.4 |
| Karlstad | 619 | –1.0 | OSO4 | M | +8 | +8.8 | + 4 | 45 | | $cSt_{10}$ | KM | 0 |
| [illegible] | 656 | | – 0 | K | +5.8 | +7.4 | | | | | | |
| Stockholm | 642 | –0.5 | SO2 | K | +9 | +9.4 | + 5 | 45 | | | K | 0 |
| Landsort | 653 | –0.8 | SO5 | NM | +6.2 | | | | | $Ac_9$ | KM | 0 |
| Visby | 642 | | S 3 | NK | +9 | | 0 | 35 | | $cSt_1$ | K | 0 |
| Örebro | 630 | | 0 4 | NK | +8 | | + 2 | 45 | | $cSt_3$ | K | 0 |
| Linköping | 624 | –1.0 | 0 5 | M | +6 | | + 2 | 65 | $St_2$ | $cSt_8$ | KM | 0.1 |
| Skara | 599 | | OSO6 | R | +4 | | + 3 | 85 | $N_{10}$ | | M | 06 >08 1 |
| Vänersborg | 581 | | SO3 | R | +4 | | + 3 | 85 | $N_{10}$ | | R | x >08 1 |
| Jönköping | 609 | –0.5 | SO4 | M | +5 | +8.3 | + 4 | 75 | $N_{10}$ | | M | 05 mgl |
| Västervik | 627 | | SSO5 | M | +6 | | + 4 | 75 | $N_4$ | $Ac_6$ | M | 8 |
| Göteborg | 566 | | SO4 | R | +6 | +10.2 | + 4 | 85 | $N_{10}$ | | R | x >08 3 |
| Borås | | –0.4 | SO5 | R | | +10.5 | | | $N_{10}$ | | R | x >08 mbd |
| V. Sandön | 640 | –1.0 | SO3 | M | +6.0 | | | | $N_{10}$ | | KM | 0 |
| Visby | 624 | –1.0 | SO3 | M | +6 | +8.5 | | 75 | $N_{10}$ | | M | 0 |
| [illegible] | 613 | | OSO4 | R | +4.6 | | | | $N_{10}$ | | R | 24 >08 1 |
| Ölands n. u. | 626 | –1.0 | SO4 | M | +7 | | | | $N_{10}$ | | KM | 0 |
| Växjö | 608 | | O 4 | R | +5 | | + 2 | 92 | $N_{10}$ | | R | x >08 1 |
| Halmstad | 585 | | SO2 | M | +7 | +10.7 | + 4 | 92 | $N_{10}$ | | R | 22 06 2 |
| Kalmar | 614 | –1.0 | 0 4 | T | +6 | | | 92 | $St_{10}$ | | R | x 2 |
| Karlshamn | 602 | –1.0 | 0 3 | R | +6 | +10.4 | | 92 | $N_{10}$ | | R | 22 4 |
| Malmö | 593 | 0 | SSO1 | KM | +12 | | + 5 | 85 | | $cSt_{10}$ | R | 22 4 |
| Ystad | 583 | –0.7 | OSO1 | NK | +9.8 | +10.1 | | 92 | $Fr_1$ | $cCu_1$ | R | 22 06 8 |

| Station: | Vind Beaufort | Väder-lek | Tempe-ratur | Moln nedre | Moln övre | Väderl. sedan kl. 19 | Nederbörd: början | Nederbörd: slut | Nederbörd: mängd i mm |
|---|---|---|---|---|---|---|---|---|---|
| Rönnskär | NV01 | NK | +7.5 | | $Ac_3$ | K | | | |
| Sandarne | S 1 | K | +8.1 | | | K | | | |
| Utvalnäs | NO2 | T | +5.0 | x | x | KM | | | |
| Örskär | – 0 | K | +4.5 | | | K | | | |
| Söderarm | SSV1 | KM | +6.7 | | $Ac_4$ | K | | | |
| Sandhamn | SO3 | NK | +7.0 | | $cSt_3$ | KM | | | |
| Övr. Gränsö | OSO5 | M | +7 | $St_{10}$ | | K | | | |
| Fårö | OSO4 | M | +4.4 | $N_5$ | $FSt_5$ | KM | | | |
| Härvik | OSO3 | M | +4.9 | | $cSt_{10}$ | KM | | | |
| Kapelludd. | ONO3 | M | +5.4 | $N_{10}$ | | R | 22 | 07 | |
| Ölands s. u. | OSO4 | T | +5.5 | x | x | M | 22 | 05 | |
| Utlängan | O 3 | T | +6.3 | $FSt_{10}$ | | R | 22 | 03 | |
| Simrishamn | – 0 | T | +7.5 | x | x | R | 22 | 02 | |
| Östratorp | SSO1 | KM | +9.0 | $StCu_5$ | | R | 22 | 24 | |
| Skanör | SSO4 | KM | +10.8 | | $cSt_5$ | R | 22 | x | m |
| Hälsingborg | SO2 | NM | +10.5 | | $cSt_8$ | M | x | x | |
| Kullen | SO4 | M | +5.3 | $N_{10}$ | | R | 22 | 06 | |
| Varberg | SO5 | R | +6.5 | $N_{10}$ | | R | 22 | >08 | m |
| Vinga | SO6 | M | +6.0 | $N_{10}$ | | M | 02 | 07 | |
| Klädesholm. | SO5 | R | +5.2 | $N_{10}$ | | R | x | >08 | |
| Smögen | OSO5 | R | +4.5 | $N_8$ | | M | 02 | >08 | |
| Tärnaby | V 1 | KM | +2 | | $Ac_6$ | KM | | | |
| Junsele | – 0 | NM | +7 | | $cSt_9$ | M | | | |
| Kasa | OSO2 | KM | +12 | | $Ac_6$ | KM | | | |
| Mora | – 0 | NK | +5 | | $C_2$ | K | | | |
| Malung | 0 1 | K | +5 | | | K | | | |
| Skillingmark | SO6 | M | +7 | | $cSt_{10}$ | KM | | | |
| Lilla Edet | SSO2 | R | +4 | $N_9$ | | R | x | >08 | |

| Station: | Hård vind och storm mellan 8 f. i går och 8 f. i dag, m per sek. eller Beaufort (Bf) | Max m/sek. | Tid |
|---|---|---|---|
| Seskarö | | | |
| Rönnskär | | | |
| Bjuröklubb | | | |
| Holmögadd | | | |
| Ulvöhamn | | | |
| Bremö | | | |
| Lilljungfrun | | | |
| Marö | | | |
| Sandhamn | | | |
| Landsort | | | |
| Gotska Sandön | | | |
| Visby | | | |
| Härvik | | | |
| Spårö | | | |
| Ölands norra udde | | | |
| „ södra „ | | | |
| Utlängan | | | |
| Simrishamn | | | |
| Sandhammaren | | | |
| Östratorp | | | |
| Skanör | | | |
| Malmö | | | |
| Hälsingborg | | | |
| Torekov | | | |
| Morups Tånge | | | |
| Vinga | | | |
| Klädesholmen | | | |
| Smögen | | | |

## FARTYGSIAKTTAGELSER

| Fartygets namn | Tid | Lat. Nord. | Long. Greenw. | Lufttryck | Vind Beaufort | Väderlek | Moln nedre | Moln övre | Lufttemp. | Vattentemp. | Nederbörds början | Nederbörds slut | Sista 6 tim:s väderlek |
|---|---|---|---|---|---|---|---|---|---|---|---|---|---|
| | 02 | 48.4 | 22.9W | 761 | 0 6 | R | $N_9$ | | +12 | +12 | | | KM |
| | 02 | 45.2 | 34.7W | 57 | V 4 | NM | $N_9$ | | H3 | +14 | | | KM |
| | 08 | 77.2 | 0.2W | 613 | NNO4 | M | | $cSt_5$ | + 3.0 | + 2.9 | | | M |
| | 08 | 58.0 | 1.5W | 628 | – 0 | M | $CN_2$ | $St_8$ | +9.4 | +10.1 | | | M |
| | 08 | 53.8 | 26.7W | 643 | 0 2 | R | $N_2$ | $cSt_8$ | +9.2 | + 8.5 | 07 | >08 | R |
| | 08 | 52.5 | 30.7W | 636 | NO2 | NM | $St_8$ | $Ac_1$ | H0.5 | + 9.0 | | | M |

| Station: | Max. vind m/sek. | 900 f. hav. m/sek. | 500 f. hav. m/sek. | 1000 f. hav. m/sek. | 1500 f. hav. m/sek. | 2000 f. hav. m/sek. | 3000 f. hav. m/sek. | 4000 m. hav m/sek. | 5000 f. hav. m/sek. | Anmärkningar |
|---|---|---|---|---|---|---|---|---|---|---|
| Abisko 400 m ö. h. kl | 09 | | | NV 4 | | | NV 4 | VNV 3 | NV 5 | |
| Östersund 323 | 09 | | | SSO 4 | | SO 4 | OSO 3 | | | |
| Stockholm 62 | 08 | O 6 | OSO 4 | SO 5 | OSO 6 | OSO 6 | SO 6 | SO 5 | V 9 | |
| Malmslätt 115 | | | | | | | | | | |
| [illegible] | | | | | | | | | | |
| Malmö | 07 | SO 2 | | SV 11 | | VSV 10 | | | | |
| | | | | | | | | | | |
| Malmslätt 115 | | | | | | | | | | |

**FÖRKLARING TILL TABELLERNA:** *Lufttrycket* reducerat till havsytan, ångives i mm kvicksilverpelare vid 0° och normaltyngd. *Tendens* = lufttrycksändring i mm under närmast förflutna tre timmar. Ökning betecknas med +, minskning med –. *Vindstyrkan* angives i Beauforts skala, där 0 betyder lugnt och

| Beaufort | m/sek. | | m/sek. | | m/sek. | | m/sek. | |
|---|---|---|---|---|---|---|---|---|
| 2 lätt bris | 2–4 | 5 styv bris | 8–10 | 8 hård kuling | 14–17 | kuling | 10 storm 20–21 | storm |
| 3 god bris | 4–6 | 6 frisk kuling | 10–12 | 9 halv storm | 17–20 | | 11 svår storm 24–30 | |
| | | | | | | | 12 orkan över 30 | |

*Väderleken* betecknas med bokstäver sålunda:

K = klart; NK = nästan klart; KM = halvklart; NM = nästan mulet; M = mulet; R = regn; S = snö; H = hagel; D = disa el. solrök; T = tjocka; Å = åska; B = byar (skurar)

Molnformer: C = Cumulus, N = Nimbus, St = Stratus, Cl = Cirrus, F = Fracto, A = Alto

Fördubbling anger, att fenomenet är starkt. Eftermiddagsmaxima angives ofta.

**FÖRKLARING TILL KARTAN:** De ***heldragna linjerna*** (isobarer) gå genom orter med samma lufttryck, reducerat till havsytan; de ***streckade linjerna*** (isallobarer) sammanbinda orter med samma lufttrycksändring sedan kl. 5 fm. + betyder ökning, — minskning. ***Pilarne*** tänkas flyga med vinden; antalet tvärstreck betecknar vindstyrkan, varvid ett långt motsvarar *två* grader i Beaufortskalan, ett kort *en* grad. ○ = klart, ◔ = nästan klart, ◑ = halvklart, ◕ = nästan mulet, ● = mulet, ⋮ = regn, ✕ = snö, ▲ = hagel, ≡ = dimma, ∞ = solrök eller disa, ⚡ = åska. *Temperaturen* angives i hela grader Celsius.

**SAMMANFATTNING** Tis- dagen den 17 maj 1927 kl. 8 f. m. Ett väldercentrum har utbildats över skagerack och rör sig nu i östlig riktning mot de norra delarna av Östersjön. Högtrycket av tilltagande lufttryck över södra Skandinavien och följt av stigande lufttryck över storbritannien. Ett nederbördsområde rör sig över södra Sverige mot nordost.

**UTSIKTER** Tis- DAG MIDDAG TILL Ons. DAG MIDDAG:

I Södra Götaland, sydvästlig måttlig till frisk vind tvilaka skurar men i stort sett uppehållsväder och upplarnande. Efterhand något stigande temperatur.

II Västkust- och Vänerlandskapen, först avtagande sydostlig sedan tilltagande nordvästlig vind tvilaka skurar men i stort sett upplarnande. Efterhand något fallande temperatur.

III Östra Svealand, nordöstra Götaland och Gotland, sydöstlig sedan sydvästlig frisk tilltagande vind. Ebelagt även under natten, tidtals regn tidvis åskväder under tvällen. Något stigande temperatur.

IV Dalarne och Bergslagen, sydöstlig till östlig tilltagande måttlig till frisk vind upplarnande och tvilaka skurar under natten. Efterhand någon nedgång i temperatur.

V Södra Norrlands kustland, sydlig till östlig måttlig till frisk vind upplarnande och tvilaka skurar under natten. Efterhand någon nedgång i temperatur.

VI Norra Norrlands kustland, måttlig vind, växlande molnighet, tvilaka skurar, uppehållsväder och övervägande klart. Oförändrad eller svagt stigande temperatur.

VII Södra och Norra Hjoarna, östlig måttlig vind, växlande molnighet, tvilaka skurar, uppehållsväder, i huvudsak oförändrad temperatur.

VIII Norra Norrlands inland, samma som under II.

**STORMVARNING** Ons. [illegible] Tilltagande sydlig till sydvästlig vind till måttlig till frisk under tvällen och natten till Torsdagen. Tidtals regn och tvilaka skurar. Temperaturen oförändrad. Under tvällen eller natten tvilaka åskväder. Övergående nordlig tilltagande vind till [illegible] kuling.

STATENS REPRODUKTIONSANST.



# VÄDERLEKSRAPPORT UTGIVEN AV STATENS METEOROLOGISK-HYDROGRAFISKA ANSTALT, STOCKHOLM

*Iakttagelser gjorda kl. 8 f. m. medeleuropeisk tid, därest ej annat särskilt angives.*

| Station: | Lufttryck mm | Tendens | Vind Beaufort | Väderlek | Temperatur i dag | Temperatur normal | Temperatur lägsta sista natten | Rel. fukt. % | Moln nedre | Moln övre | Väderl. sedan kl. 19 | Nederbördens början | Nederbördens slut | Nederbördens mängd i mm kl. 8—8 |
|---|---|---|---|---|---|---|---|---|---|---|---|---|---|---|
| Karlesuando | 766.1 | - 0 | NV | K | +3 | +2.3 | - 5 | 65 | $St_1$ | | K | | | 0 |
| Abisko | 65.[illegible] | 0 | N 1 | K | 0 | | - 2 | 65 | | | K | | | 0 |
| Kiruna | 647 | -0.4 | SV 2 | K | +3 | | - 8 | 65 | | | K | | | 0 |
| Haparanda | 648 | 0.0 | S 3 | K | +2 | | - 3 | 75 | | | K | | | 0 |
| Gällivare | 645 | 0 | S 2 | K | +5 | +3.2 | - 7 | 97 | | | K | | | 0 |
| Kvikkjokk | | | | | | +3.3 | | | | | | | | |
| Haparanda | 649 | 0 | ONO 2 | K | +8 | +4.5 | - 1 | 35 | | | K | | | 0 |
| Boden | | | S 1 | K | +7 | | - 1 | | | | | | | 0 |
| Stensele | 642 | 0 | - 0 | NM | +4 | +5.2 | - 1 | 75 | $St_5 C_6$ | | KM | | | 0 |
| Haddede | 642 | | SV 1 | NM | +7 | +4.4 | - 2 | 55 | $C_6$ | $Ci_2$ | KM | | | 0 |
| Bjuröklubb | 644 | 0 | N 2 | NK | +5 | | | | | $Ci_1$ | K | | | 0 |
| Holmögadd | 643 | | NO 3 | KM | +4.0 | | | | | $Ast_2$ | KM | | | 0 |
| Storlien | 633 | +0.5 | O 1 | NM | +2 | +3.8 | 0 | 85 | | $Ast_2$ | KM | | | 0 |
| Östersund | 629 | 0 | SO 1 | NM | +4 | +5.6 | 0 | 65 | $St_1$ | $Ast_2$ | KM | | | 0 |
| Hamosand | 612 | -0.5 | O 3 | NM | +5 | +6.2 | | 75 | $C_7$ | | KM | | | 0 |
| Bremö | 608 | -0.5 | NO 3 | KM | +4 | | | 75 | $C_1$ | $Ast_2$ | KM | | | 0 |
| Sveg | 590 | | O 2 | KM | +6 | +7.2 | - 1 | 65 | $Fl_1$ | $Ist_5$ | M | | | 0 |
| Bjuråker | | | | | | | | | | | | | | |
| Särna | 588 | 0 | - 0 | M | +2 | +6.0 | 0 | 85 | $N_{10}$ | | R | x | | 1 |
| Falun | 577 | -1.0 | NO 1 | M | +5 | +8.6 | + 3 | 75 | $St_{10}$ | | R | <22 | | 1 |
| Knon | 57[illegible] | | N 3 | RS | +1 | | + 1 | 97 | $N_{10}$ | | R | <22 | >08 | 2.2 |
| Uppsala | 574 | -1.4 | ONO 3 | R | +7 | +9.6 | + 5 | 85 | $N_{10}$ | | R | 07 | >08 | mgl |
| Karlstad | 561 | 0 | NO 2 | M | +4 | +9.0 | + 2 | 85 | $N_{10}$ | | R | <22 | | 2.6 |
| STHLM kl. 21 i går | 602 | | OSO 2 | NM | +5.2 | +7.6 | | | | | | | | |
| Stockholm | 593 | -2.0 | O 4 | R | +5 | +9.6 | + 4 | 92 | $N_{10}$ | | R | x | | 9 |
| Landsort | 584 | -2.0 | OSO 7 | R | +4.5 | | | | $N_{10}$ | | R | <22 | >08 | 2.1 |
| Västerås | 594 | | ONO 6 | R | +5 | | + 4 | 92 | $N_{10}$ | | R | <22 | >08 | 2.0 |
| Örebro | 598 | | NO 3 | S | +1 | | | 97 | $N_{10}$ | | R | <22 | >08 | 2.7 |
| Linköping | 593 | -1.0 | NNW 5 | R | +5 | | + 3 | 92 | $N_{10}$ | | R | <22 | | 9 |
| Skara | 586 | | NW 5 | R | +5 | | + 3 | 97 | x | x | R | <22 | x | 3.1 |
| Vänersborg | 586 | | N 2 | M | +5 | | + 4 | 92 | $N_{10}$ | | R | <22 | x | 9 |
| Jönköping | 594 | 0 | W 3 | KM | +9 | +8.5 | + 5 | 65 | $St_6$ | | R | <22 | | 8 |
| Västervik | 584 | | NW 3 | R | +7 | | + 5 | 97 | $N_{10}$ | | R | <22 | >08 | 1.8 |
| Göteborg | 584 | | NNW 1 | M | +6 | +10.4 | + 6 | 85 | $St_{10}$ | | R | <22 | x | 4 |
| Borås | | 0.0 | SW 1 | NM | | +10.7 | | | $St_7$ | $Ist_1$ | KM | <22 | 22 | mkl |
| G. Sandön | 615 | -1.0 | SO 3 | R | +6.0 | | | | $N_{10}$ | | R | 02 | >08 | 1.2 |
| Visby | 582 | 0 | SW 3 | M | +6 | +8.7 | | 92 | $N_{10}$ | | R | <22 | | 1.1 |
| Hoburg | 585 | | SW 5 | KM | +5.2 | | | | $N_6$ | $C_2$ | R | <22 | 05 | 1.0 |
| Ölands n. u. | 587 | -0.5 | W 6 | M | +7 | | | | $N_{10}$ | | R | 22 | | 1.1 |
| Växjö | 595 | | W 4 | R | +7 | | + 4 | 85 | $N_{10}$ | | R | <22 | >08 | 5 |
| Halmstad | 586 | | WNW 4 | M | +7 | +10.9 | + 6 | 75 | $N_{10}$ | | R | 05 | 07 | 8 |
| Kalmar | 589 | 0 | WNW 5 | NM | +8 | | | 75 | $CNSt_3$ | | R | 22 | | 2 |
| Karlshamn | 570 | 0 | W 4 | NM | +6 | +10.6 | | 85 | $CN_9$ | | KM | <22 | | 4 |
| Malmö | 591 | +1.0 | SW 4 | M | +8 | | + 1 | 75 | $N_{10}$ | | R | 05 | | 1 |
| Ystad | 582 | +0.4 | WNW 3 | NM | +8.3 | +10.3 | | 75 | $CN_8$ | | R | 22 | 07 | 1.1 |

| Station: | Vind Beaufort | Väderlek | Temperatur | Moln nedre | Moln övre | Väderl. sedan kl. 19 | Nederbördens början | Nederbördens slut | Nederbördens mängd i mm kl. 8—8 |
|---|---|---|---|---|---|---|---|---|---|
| Rönnskär | N 1 | K | +5.0 | | | K | | | 0 |
| Sandarne | NNO 4 | KM | +6.0 | | Ci 4 | K | | | |
| Utvalnäs | O 5 | M | +5.0 | $C_{10}$ | | KM | | | 0 |
| Örskär | O 4 | KM | +5.4 | $St_6$ | | KM | | | 0 |
| Söderarm | O 7 | M | +4.9 | $St_6$ | $Ast_2$ | KM | | | 0 |
| Sandhamn | OSO 7 | R | +4.8 | $N_{10}$ | | R | x | >08 | mgl |
| Övr. Gränsö | NW 5 | R | +5.0 | $N_6$ | $Ast_2$ | R | <22 | >08 | 3 |
| Fårö | SSW 4 | R | +5.4 | $N_9$ | $Ist_1$ | R | 24 | 08 | 1 |
| Härvik | VSW 3 | NM | +7.8 | $N_9$ | | R | x | 08 | mkl |
| Kapelludd | VSW 4 | NM | +9.2 | $Fl_7$ | | R | <22 | 03 | 2 |
| Ölands s. u. | VSW 7 | KM | +7.0 | $C_3$ | $Ast_2$ | M | <22 | 02 | 1 |
| Utlängan | W 5 | NM | +7.1 | $St_8$ | | R | <22 | 02 | 1 |
| Simrishamn | SW 4 | NM | +8.8 | $N_9$ | | R | <22 | 05 | 1 |
| Östratorp | W 4 | NM | +8.2 | $N_9$ | | R | <22 | 03 | 1 |
| Skanör | W 6 | M | +8.8 | $N_{10}$ | | R | 22 | x | mgl |
| Hälsingborg | SW 4 | R | +8.8 | $N_8$ | | R | x | x | |
| Kullen | WNW 4 | M | +6.0 | $N_{10}$ | | R | x | 08 | 1 |
| Varberg | W 3 | M | +7.0 | $N_{10}$ | | R | 24 | 05 | mgl |
| Vinga | NNO 4 | NM | +6.5 | $St_7$ | | R | 02 | 08 | 2 |
| Klädesholm | N 4 | M | +7.4 | $N_{10}$ | | R | <22 | x | 1 |
| Smögen | N 5 | M | +5.0 | $N_9$ | | M | 24 | 03 | 1 |
| Tärnaby | - 0 | M | +3 | $N_{10}$ | | M | | | |
| Junsele | O 2 | KM | +9 | | $Ast_2$ | KM | | | |
| Kasa | NO 5 | NK | +9 | | $Ci_1$ | KM | | | |
| Mora | NNO 1 | R | +2 | $N_{10}$ | | S | 24 | >08 | 1 |
| Malung | ONO 4 | S | 0 | $N_{10}$ | | S | <22 | >08 | 1 |
| Skillingmark | NNO 4 | R | +2 | $N_{10}$ | | R | x | 08 | 1 |
| Lilla Edet | NNO 1 | NW | +4 | $St_{10}$ | | M | | | |

| Station: | Hård vind och storm mellan 9 f. i går och 9 f. i dag, m per sek. eller Beaufort (Bf). | Max | Tidpunkt |
|---|---|---|---|
| Seskarö | | | |
| Rönnskär | | | |
| Bjuröklubb | | | |
| Holmögadd | | | |
| Ulvöhamn | | | |
| Bremö | | | |
| Lilljungfrun | | | |
| Marö | | | |
| Sandhamn | | | |
| Landsort | ledan 7.50 e. OSO 7-8 Bf. | 16 | 11.5 |
| Gotska Sandön | | | |
| Visby | | | |
| Härvik | | | |
| Spårö | | | |
| Ölands norra udde | | | |
| „ södra „ | ledan 7 f. VSW 7 Bf. | 14 | 7 |
| Utlängan | | | |
| Simrishamn | | | |
| Sandhammaren | | | |
| Östratorp | | | |
| Skanör | e.m. - 8 f. hård V 9-7 Bf. | 18 | 2 |
| Malmö | ledan 3.5 f. VNW 7-8 Bf. | 14 | |
| Hälsingborg | | | |
| Torekov | | | |
| Morups Tånge | | | |
| Vinga | | | |
| Klädesholmen | | | |
| Smögen | | | |

## FARTYGSIAKTTAGELSER

| Fartygets namn | Tid | Lat. Nord. | Long. Greenw. | Lufttryck | Vind Beaufort | Väderlek | Moln nedre | Moln övre | Lufttemp. | Vattentemp. | Nederbörds början | Nederbörds slut | Sista 6 timars väderlek |
|---|---|---|---|---|---|---|---|---|---|---|---|---|---|
| | 02 | 55.9 | 2.6 W | 771.1 | VNW 2 | M | $St_{10}$ | | +8.4 | +9.6 | | | T |
| | 02 | 42.3 | 45.7 W | 70 | S 2 | T | $St_{10}$ | | x | +8 | | | T |
| | 02 | 45.3 | 38.2 W | 69 | NO 3 | KM | $C_2$ | $Ast_2$ | +13 | +15 | | | K |
| | 02 | 49.0 | 28.2 W | 65 | NO 4 | M | $CN_{10}$ | | +12 | +12 | | | KM |
| | 02 | 44.5 | 45.9 W | 67.3 | SSW 2 | T | $St_{10}$ | | +13.0 | +12.5 | | | T T |
| | 02 | 49.1 | 27.2 W | 69.6 | SO 2 | NK | | $Ci_3$ | +11.5 | +13.0 | | | K |
| | 08 | 47.2 | 8.6 W | 63.1 | ONO 5 | M | $CN_{10}$ | | +14.5 | +14.5 | | | B |
| | 08 | 56.9 | 13.6 | 65.8 | NW 5 | NK | $C_1$ | $Ast_1$ | +8.0 | x | | | K |
| | 08 | 51.8 | 3.5 W | 71.1 | SO 3 | KM | $C_6$ | | +10.4 | +10.6 | | | K |
| | 08 | 52.0 | 2.2 W | 71.6 | O 2 | NK | | $Ist_3$ | +10.2 | +11.1 | | | K |
| | 08 | 46.5 | 2.4 W | 68.1 | ONO 3 | NM | $St_3$ | | +12.0 | +12.2 | | | M |
| | 08 | 45.3 | 2.9 W | 70.3 | WNW 4 | NM | $St_9$ | | +12.6 | +15.0 | | | M |

| Stationer | Tid | Marken | 200 ö. hav | 500 ö. hav | 1000 ö. hav. | 1500 ö. hav | 2000 ö. hav | 3000 ö. hav | 4000 ö. hav | 5000 ö. hav | Anmärkningar |
|---|---|---|---|---|---|---|---|---|---|---|---|
| | | m/sek. | m/sek. | m/sek. | m/sek. | m/sek. | m/sek. | m/sek. | m/sek. | m/sek. | |
| Abisko 400 m ö. h. kl. | 09 | | | ONO 1 | SV 4 | | SV 2 | | | | |
| Östersund 328 „ „ | 08 | | | | OSO 14 | | OSO 13 | | | | |
| Stockholm 62 „ „ | | | | | | | | | | | |
| Malmslätt 115 „ „ | | | | | | | | | | | |
| Göteborg 10 „ „ | 08 | NNO 2 | | | N 8 | | NNW 6 | | | | |
| Malmö 6 „ „ | | | | | | | | | | | |
| | | rel. fukt. temp. % | rel. fukt. temp. % | rel. fukt. temp. % | rel. fukt. temp. % | rel. fukt. temp. % | rel. fukt. temp. % | rel. fukt. temp. % | rel. fukt. temp. % | rel. fukt. temp. % | |
| Malmslätt 115 „ „ | | | | | | | | | | | |

**FÖRKLARING TILL TABELLERNA:** *Lufttrycket* reducerat till havsytan, ängives i mm kvicksilverpelare vid 0° och normaltyngd. *Tendens* = lufttrycksändring i mm under närmast förflutna tre timmar. Ökning betecknas med +, minskning med —. *Vindstyrkan* angives i Beauforts skala, där 0 betyder lugnt och

| Beaufort | m/sek. | | m/sek. | | m/sek. | | m/sek. | |
|---|---|---|---|---|---|---|---|---|
| 1 mkt svag vind | 1—2 | 4 frisk bris | 6—8 | 7 styv kuling | 12—14 | kuling | 10 storm | 20—24 | storm |
| 2 lätt bris | 2—4 | 5 styv bris | 8—10 | 8 hård kuling | 14—17 | | 11 svår storm | 24—30 | |
| 3 god bris | 4—6 | 6 frisk kuling | 10—12 | 9 halv storm | 17—20 | | 12 orkan | över 30 | |

*Väderleken* betecknas med bokstäver sålunda:

| | | |
|---|---|---|
| K = klart | M = mulet | D = disa el. solrök |
| NK = nästan klart | R = regn | T = nocka |
| KM = halvklart | S = snö | Å = åska |
| NM = nästan mulet | H = hagel | B = [illegible] |

Molnformer: C = Cumulus, N = Nimbus, St = Stratus, Ci = Cirrus, F = Fracto, A = Alto. Fördubbling anger, att fenomenet är starkt.

I fjärmiddagstid [illegible] anges [illegible] tidpunkt av 12.

STATENS METEOROLOGISK-HYDROGRAFISKA ANSTALT, STOCKHOLM 8

197

1926:12 — 14,000

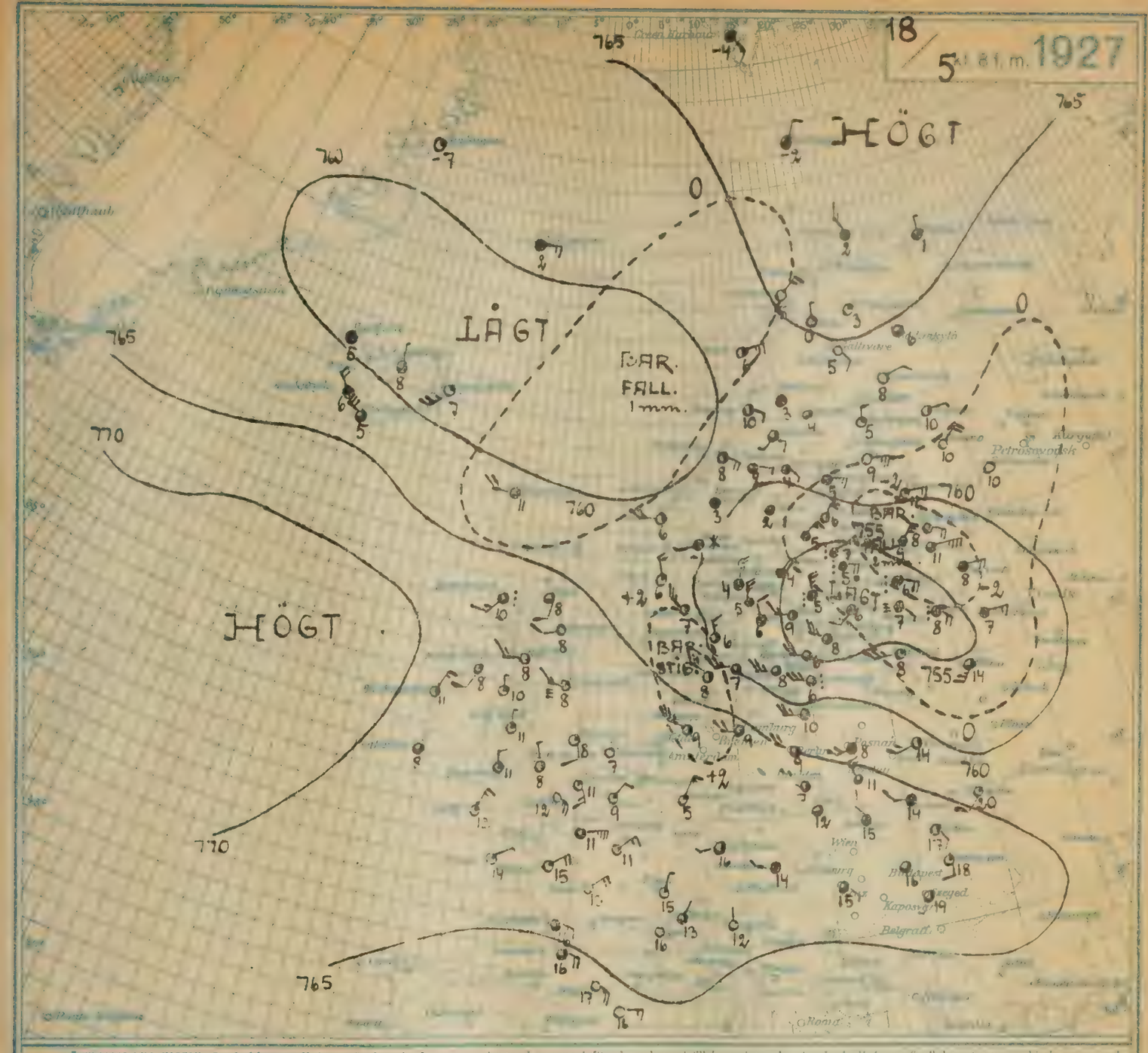


**FÖRKLARING TILL KARTAN:** De *heldragna linjerna* (isobarer) gå genom orter med samma lufttryck, reducerat till havsytan; de *streckade linjerna* (isallobarer) sammanbinda orter med samma lufttrycksändring sedan kl. 5 fm. + betyder ökning, — minskning. *Pilarne* tänkas flyga med vinden; antalet tvärstreck betecknar vindstyrkan, varvid ett långt motsvarar *två* grader i Beaufortskalan, ett kort *en* grad. ○ = klart, ◔ = nästan klart, ◑ = halfklart, ◕ = mulet, ● = dimma, ⚡ = åska, ≡ = rök eller disa, ⚡ = åska. *Temperaturen* angives i hela grader Celsius

SAMMANFATTNING Om- [illegible] 18 maj 7 kl. 8 f.f. väderscentrum över norra Östersjön rör sig stort sett öregående av sjunkande lufttryck över Österspannorna och ökat lufttryck över Danmark, sydvästra Norge och södra Östersjön, i vilken område bestämmer sig om över Irland och norra Skottland och fortsatt även röra sig österut.

UTSIKTER Om- DAG MIDDAG TILL för- DAG MIDDAG

I Södra Götaland, } II Västkust- och Vänerlandskapen, } Nordvästlig frisk byig eftermiddag avtagande vind, uppehållsväder. Något stigande temperatur.

III Östra Svealand, Gotland och Ålandsöarna, Nordvästlig sedan nordlig till nordvästlig frisk till delvis hård vind. Småbyar eftermiddagen. Tämligen uppehållsväder. Oförändrad temperatur.

IV Dalarne och Bergslagen, } V Södra Norrlands kustland, } Nordvästlig avtagande måttlig vind. Övervägande mulet men ingen nederbörd. I huvudsak oförändrad temperatur.

VI Norra Norrlands kustland, Vind, uppehållsväder och övervägande klart. Oförändrad temperatur.

VII Södra och Mellersta Norrland, Vind, övervägande mulet men uppehållsväder. I huvudsak oförändrad temperatur.

VIII Norra Norrlands inland. Samma som distrikt VI.

STORMVARNING kl. 20 e. Västervik - Nynäshamn, Öregrund - Hudiksvall.
Nordvästlig byig kuling inåt land till natten mot natten i dag i Östersjön.

Högström K. 10

REPRODUKTIONSANSTALT



# VÄDERLEKSRAPPORT UTGIVEN AV STATENS METEOROLOGISK-HYDROGRAFISKA ANSTALT, STOCKHOLM

*Iakttagelser gjorda kl. 8 f. m. medeleuropeisk tid, därest ej annat särskilt angives.*

| Station: | Luftryck mm | Tendens mm | Vind Beaufort | Väderlek | Temperatur i dag | Temperatur normal | Temperatur lägsta sista natten | Rel. fukt. % | Moln nedre | Moln övre | Väderl. sedan kl. 19 | Nederbördens början | Nederbördens slut | Nederbördens mängd i mm kl. 8—8 |
|---|---|---|---|---|---|---|---|---|---|---|---|---|---|---|
| Karesuando | 760. | | – 0 | Kl | +3 | +2.5 | – 5 | 6 | | | | | | 0 |
| Abisko | 62.6 | 0 | VNV1 | NK | 0 | | – | | St1 | | | | | 0 |
| Kiruna | 61.3 | -0.4 | SV1 | NK | +6 | | – | | St1 | | | | | 0 |
| Luleå | 618 | 0.0 | – 0 | KM | +2 | | – 4 | | | Ac4 | | | | 0 |
| Gällivare | 625 | -0.8 | – 0 | M | +5 | +3.5 | – | | | Ast1 | | | | 0 |
| Kvikkjokk | 618 | | V 1 | NM | +4 | +3.5 | – | | N8 | | | | | 0 |
| Haparanda | 629 | -0.5 | N 2 | K | +9 | +4.8 | | | | | | | | 0 |
| Boden | | | S 1 | NK | +8 | | – | | | Ast1 | | | | 0 |
| Stensele | 622 | 0 | 0 | K | +7 | +5.5 | – 4 | | | | | | | 0 |
| Gäddede | 601 | | SSO2 | NM | +7 | +4.5 | 0 | | C2 | Ast3 | | | | 0 |
| Svenska klubb | 625 | 0 | N 2 | NK | +3 | | | | | List | | | | 0 |
| Holmögadd | 6.3 | | N 3 | K | +5 | | | | | | | | | 0 |
| Storlien | 624 | -0.3 | – 0 | M | +3 | +4.0 | 0 | | | Ast | | | | 0 |
| Östersund | 618 | 0 | V 1 | NK | +7 | +5.8 | – 1 | | | Ast1-2 | | | | 0 |
| Härnösand | 607 | 0 | | | | | | | | Li2 | | | | 0 |
| Bremö | 611 | 0 | N 1 | NK | +10 | +6.5 | | | | Ast4 | | | | 0 |
| Sveg | 554 | | NNO3 | NK | +5 | | | | | | | | | 0 |
| Bjuråker | 608 | | V 1 | NM | +6 | +7.4 | – | | StC9 | | | | | 0 |
| Särna | 598 | -0.3 | OSO1 | M | +10 | | + | | | Ast3 | | | | 0 |
| Falun | 611 | 0 | – 0 | M | +5 | +6.2 | – | | C3 | Ast | | | | 0 |
| Knon | 618 | | NV1 | NK | +8 | +8.8 | + 3 | | StC2 | | | | | 0 |
| Uppsala | 594 | -0.1 | SSO3 | NM | +9 | | + | | | Cs5 | | | | 1 |
| Karlstad | 615 | +0.3 | N 2 | NK | +9 | +9.8 | | | | Li3 | | <22 | 22 | 1.0 |
| Stockholm | 593 | +0.5 | N 2 | NK | +7 | +9.8 | + | 75 | | Ast10 | | | | 7 |
| Landsort | 596 | +1.8 | NV3 | NK | +6.0 | | | | | Li1 | | <22 | | 1.3 |
| Västerås | 606 | | NW1 | K | +8 | | – | | | Li1 | | | | 0 |
| Örebro | 603 | | V 1 | K | +9 | | + | | | | | | | 3 |
| Linköping | 613 | +1.0 | V 3 | NK | +8 | | + | | | | | | | 9 |
| Skara | 622 | | V 3 | KM | +8 | | + | | | Ac1 | | <22 | | 0.1 |
| Vänersborg | 628 | | VSV1 | NK | +11 | | + | | C1 | Ac6 | | 22 | 22 | 3 |
| Jönköping | 622 | +0.6 | NO3 | NM | +8 | +8.7 | + | | | Li1 | | x | x | 1 |
| Västervik | 607 | | NW1 | KM | +10 | | + | | | Ac7 | | | | 0.4 |
| Kalmar | 623 | | NW3 | KM | +9 | +10.6 | + | | | Ac5 | | <22 | 24 | 6 |
| Borås | | +0.4 | VNV1 | KM | | +10.9 | – | | | List | | | | 0 |
| G. Sandön | 595 | +0.5 | NW3 | NM | +6.0 | | | | FL1 | Li4 | | | | mgfl |
| Visby | 596 | +1.3 | NNW3 | NM | +5 | +8.3 | | 85 | St8 | | | | | 3 |
| Hoburg | 600 | | NW5 | M | +5.6 | | | | N10 | | | <22 | | 1.9 |
| Ölands n. u. | 607 | +1.0 | NW1 | NK | +7 | | | | | Ast2 | | <22 | 24 | 3 |
| Väjö | 624 | | NNW1 | KM | +8 | | + | 75 | C1 | Li3 | | | | 9 |
| Halmstad | 638 | | VNW1 | KM | +9 | +11.1 | + | 77 | N4 | | | | | 3 |
| Kalmar | 618 | +1.3 | N 3 | M | +8 | | | 85 | N8 | Ast2 | | x | | mgfl |
| Karlshamn | 623 | +1.5 | NW3 | K | +10 | +10.2 | | | | | | | | F |
| Malmö | 655 | +0.6 | NW1 | NM | +8 | | + | | Ng | | | | | 0.4 |
| Ystad | 64 | +0.5 | NW4 | KM | +8.9 | +10.5 | | | FC5 | | | | | mgfl |

| Station: | Vind Beaufort | Väderlek | Temperatur | Moln nedre | Moln övre | Väderl. sedan kl. 19 | Nederbördens början | Nederbördens slut | Nederbördens mängd i mm kl. 8—8 |
|---|---|---|---|---|---|---|---|---|---|
| Rönnskär | N 1 | Kl | +15.1 | | | | | | |
| Sandarne | NNO3 | NK | +8.0 | | – 3 | | | | |
| Utvalnäs | N 5 | KM | +12.6 | C5 | | | | | |
| Örskär | N 5 | KM | +3.6 | | Ac4 | | | | |
| Söderarm | NNW4 | KM | +4.3 | | Ast5 | | | | |
| Sandhamn | NW3 | NK | +7.0 | | Ac3 | | | | |
| Övr. Gränsö | VNV5 | NM | +9.5 | StC2 | | | <22 | 22 | |
| Fårö | N 6 | NK | +6.6 | | Ac2 | | <22 | 22 | |
| Härvik | NNW3 | NM | +6.7 | St2 | | | x | x | |
| Kapelludd. | NW3 | NM | +7.4 | C9 | | | <22 | 06 | |
| Ölands s. u. | NW4 | M | +7.4 | C1 | Ast9 | | | | |
| Utlängan | NW3 | NK | +8.8 | St3 | | | | | |
| Simrishamn | NW3 | NK | +12.8 | | List3 | | | | |
| Östratorp | NW2 | KM | +9.3 | StC5 | | | | | |
| Skanör | NW1 | KM | +9.0 | StC4 | List1 | | | | |
| Hälsingborg | NW3 | NM | +10.0 | N3 | | | | | |
| Kullen | NW2 | NM | +8.1 | N8 | | | | | |
| Varberg | W 1 | KM | +9.0 | C3 | Li1 | | | | |
| Vinga | NW3 | KM | +8.8 | C2 | List | | | | |
| Klädesholm. | WSW2 | KM | +9.0 | | List1 | | | | |
| Smögen | W 2 | NK | +14.0 | | List | | | | |
| Tärnaby | – 0 | NK | +10 | | Ast | | | | |
| Junsele | ONO1 | NK | +9 | | List2 | | | | |
| Kasa | NO1 | NK | +11 | | Ac1 | | | | |
| Mora | – 0 | KM | +7 | C3 | Li1 | | | | |
| Malung | NW1 | NM | +5 | | Ast3 | | | | |
| Skillingmark | SSW1 | NK | +8 | | Ast | | | | |
| Lilla Edet | S 1 | NK | +9 | C1 | List | | | | |

| Station: | Hård vind och storm mellan 9 f. i går och 9. f. i dag, m per sek. eller Beaufort (Bf). | Snö smältvatten i mm | Tjo vi |
|---|---|---|---|
| Seskarö | | | |
| Rönnskär | | | |
| Bjuröklubb | | | |
| Holmögadd | | | |
| Ulvöhamn | | | |
| Bremö | | | |
| Lilljungfrun | | | |
| Marö | 9.30 f.-10 e. NO 7 Bf. | | 14 |
| Sandhamn | 10.15 f.-11.30 f. hyg 09 Bf. | | 14 |
| Landsort | | | |
| Gotska Sandön | | | |
| Visby | | | |
| Härvik | | | |
| Spårö | 2 e.-10 e. VNV-NW 7 Bf. | | 13 |
| Ölands norra udde | | | |
| „ södra „ | Till 9 f. VSV-VNV 7-9 Bf. | | 18 |
| Utlängan | 2.30 e.-5.30 e. V 7 M. | | 14 |
| Simrishamn | 9 f.-5 e. VNW 7 Bf. | | 16 |
| Sandhammaren | | | |
| Östratorp | | | |
| Skanör | 10 f.-2 e. NO-VNV 7-8 Bf. hyg | | 17 |
| Malmö | Till 8 e. VNV 7-8 Bf. dtpg | | 16 |
| Hälsingborg | | | |
| Torekov | 10 f.-3 e. NW 7 Bf. hyg | | 13 |
| Morups Tånge | | | |
| Vinga | 12 e.-5 e. SV-NW 7 Bf. hyg | | 13 |
| Klädesholmen | 10 f.-7 e. NNW 7-8 Bf. | | 15 |
| Smögen | | | |

## FARTYGSIAKTTAGELSER

| Fartygets namn | Tid | Lat. Nord. | Long. Greenw. | Luftryck | Vind Beaufort | Väderlek | Moln nedre | Moln övre | Luftemp. | Vattentemp. | Nederbördens början | Nederbördens slut | Sista 6 tim:s väderlek |
|---|---|---|---|---|---|---|---|---|---|---|---|---|---|
| | 02 | 51.3 | 20.3W | 777 | NO 3 | M | CN10 | | +12 | +12 | | | KM |
| | 02 | 42.9 | 41.1W | 75 | – 0 | K | | | +17 | +16 | | | K |
| | 02 | 42.6 | 45.3W | 72 | S 1 | NM | St1 | | +18 | +18 | | | T |
| | 02 | 49.2 | 42.2W | 61 | NO 4 | NK | St1 | | +13 | +12 | | | R |
| | 02 | 58.5 | 09.9W | 68 | VNV 4 | NM | Cu5 | | +8.5 | +8.2 | | | KM |
| | 08 | 54.2 | 22.3W | 73.8 | SV 4 | NM | | Cu9 | +10.2 | +11.7 | | | KM |
| | 08 | 46.2 | 33.3W | 72.3 | ONO 2 | M | St10 | | +13.4 | +14.5 | | | R |
| | 08 | 54.0 | 25.3W | 73.3 | SV 3 | M | | Cu10 | +10.4 | +10.0 | | | KM |
| | 08 | 49.4 | 14.4W | 69.6 | NO 5 | KM | C4 | | +12.1 | +15.0 | | | K |
| | 08 | 58.7 | 02.2W | 65.2 | VNV 4 | R | N2 | Ac5 | +9.8 | +8.5 | 05 | >08 | R |
| | 08 | 51.3 | 35.3W | 69.1 | SSW 3 | NM | | Cu10 | +12.8 | +10.9 | | | KM |
| | 08 | 40.9 | 37.2W | 70.2 | SSW 4 | KM | | Ac5 | +13.0 | +12.0 | | | KM |

| Station: | Tid | Marken m/sek. | 200 ö. hav. m/sek. | 500 ö. hav. m/sek. | 1000 ö. hav. m/sek. | 1500 ö. hav. m/sek. | 2000 ö. hav. m/sek. | 3000 ö. hav. m/sek. | 4000 ö. hav. m/sek. | 5000 ö. hav. m/sek. | Anmärkningar |
|---|---|---|---|---|---|---|---|---|---|---|---|
| Abisko 400 m ö. h. kl. | 08 | | | | C L C 6 | | | | | | |
| Östersund 323 „ „ | | | | | | | | | | | |
| Stockholm 62 „ „ | 08 | NNV 4 | N 5 | N 8 | NNO 8 | NO 10 | NNO 10 | N 3 | NNW 7 | V 1 | |
| Malmslätt 115 „ „ | | | | | | | | | | | |
| Göteborg 10 „ „ | 08 | NV 2 | | | VNV 5 | | NV 5 | V 9 | V 12 | | |
| Malmö 6 „ „ | | | | | | | | | | | |
| | | rel. fukt. temp. % | rel. fukt. temp. % | rel. fukt. temp. % | rel. fukt. temp. % | rel. fukt. temp. % | rel. fukt. temp. % | rel. fukt. temp. % | rel. fukt. temp. % | rel. fukt. temp. % | |
| Malmslätt 115 „ „ | | | | | | | | | | | |

**FÖRKLARING TILL TABELLERNA:** *Luftrycket* reducerat till havsytan, angives i mm kvicksilverpelare vid 0° och normaltyngd. *Tendens* = luftrycksändring i mm under närmast förflutna tre timmar. Ökning betecknas med +, minskning med –. *Vindstyrkan* angives i Beauforts skala, där 0 betyder lugnt och

| Beaufort | m/sek. | | m/sek. | | m/sek. | | m/sek. | |
|---|---|---|---|---|---|---|---|---|
| 1 mkt svag vind | 1—2 | 4 frisk bris | 6—8 | 7 styv kuling | 12—14 | 10 storm | 20—24 | |
| 2 lätt bris | 2—4 | 5 styv bris | 8—10 | 8 hård kuling | 14—17 | 11 svår storm | 24—30 | storm |
| 3 god bris | 4—6 | 6 frisk kuling | 10—12 | 9 halv storm | 17—20 | 12 orkan | över 30 | |

*Väderleken* betecknas med bokstäver sålunda:

K = klart, NK = nästan klart, KM = halvklart, NM = nästan mulet, M = mulet, R = regn, S = snö, H = hagel, D = disa el. solrök, T = flocka, Å = åska, B = byar (byar skurar)

Molnformer: C = Cumulus, N = Nimbus, St = Stratus, Cl = Cirrus, F = Fracto, A = Alto. Fördubbling anger, att fenomenet är starkt. Eftermiddagsmarina anges tillägg av

STATENS METEOROLOGISK-HYDROGRAFISKA ANSTALT, STOCKHOLM 8 197 1926:12 — 14.000

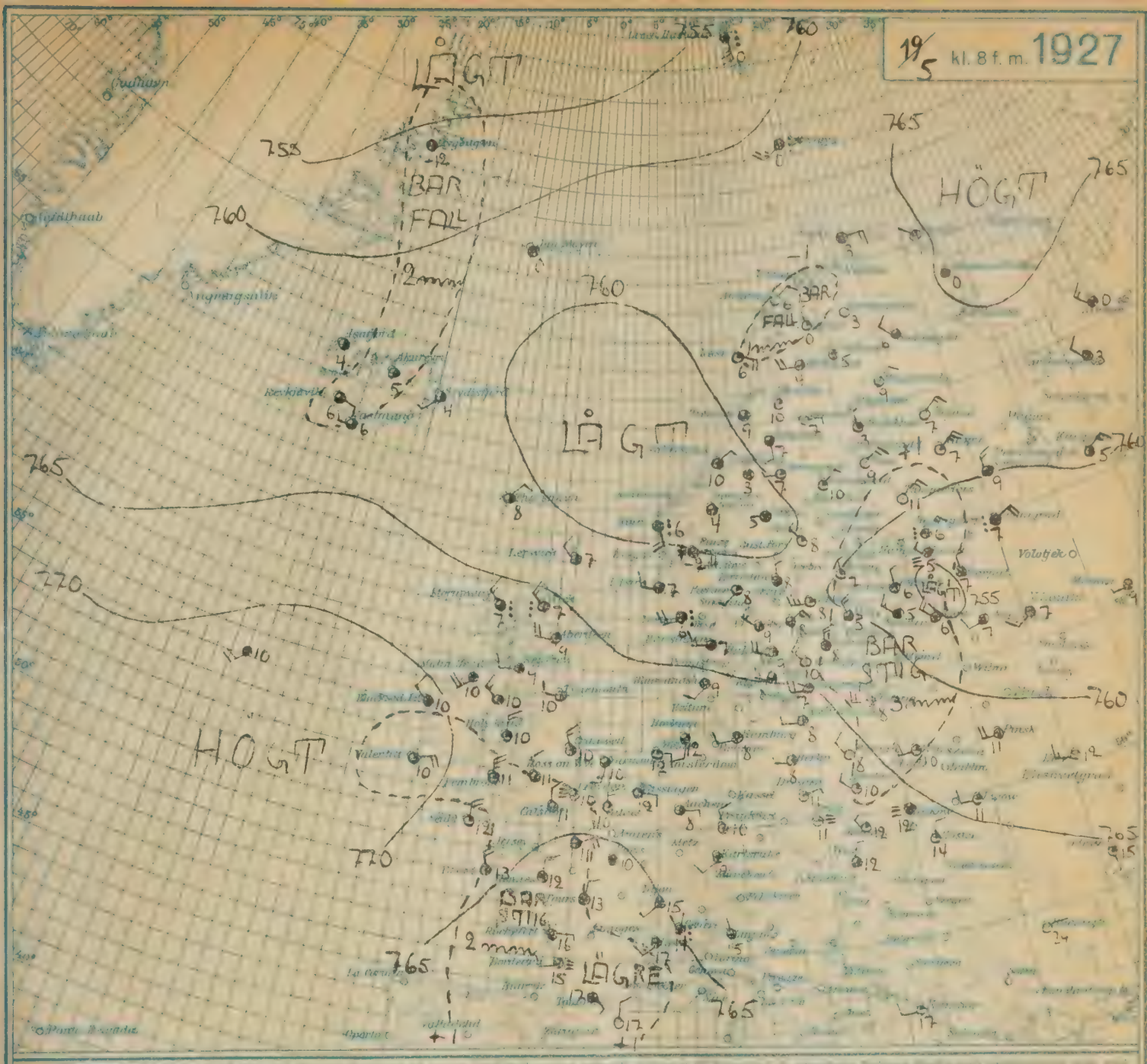


FÖRKLARING TILL KARTAN: De heldragna linjerna (isobarerna) gå genom punkter med lika lufttryck, reducerat till havsytans nivå. Skillnaden mellan två närmast varandra liggande isobarer är 5 mm. I Beaufortskalan, ett kort *en* grad. ○ = klart, ◔ = nästan klart, ◑ = halvklart, ◕ = nästan mulet, ● = mulet, ⋮ = regn, ✳ = snö, ▲ = hagel, ≡ = dimma, ∞ = solrök eller disa, ≋ = åska. *Temperaturen* angives i hela grader Celsius.

SAMMANFATTNING Torsdagen den 19 maj 1927 kl. 8 f. m.: Ett vädercentrum över Östersjöområdena fortsätter att röra sig mot öster och lufttrycket är stigande över de södra delarna av Skandinavien men fallande i de västra. Såsom förebud för annalkandet av ett nytt område med lågt tryck från väster.... En rygg av högt lufttryck sträcker sig över de norra delarna från en anticyklon över Nordvästeuropa.

UTSIKTER Tors- DAG MIDDAG TILL fre- DAG MIDDAG:

I Södra Götaland, Sydvästlig till nordvästlig måttlig vind. Växlande molnighet. Sannolikt uppehållsväder och stigande temperatur.

II Västkust och Vänerlandskapen, Sydvästlig till västlig måttlig till frisk. Småningom tilltagande vind. Växlande molnighet. Sannolikt uppehållsväder och stigande temperatur.

III Östra Svealand, nordöstra Götaland och Gotland, Nordvästlig till västlig måttlig vind. Växlande molnighet. Sannolikt uppehållsväder. Stigande temperatur.

IV Dalarna och Bergslagen, Måttlig vind mestadels mellan sydost och sydväst. Växlande molnighet och tillfälligt uppehållsväder. Stigande temperatur.

V Södra Norrlands kustland, Samma som distrikt III.

VI Norra Norrlands kustland, Växlande måttlig vind. Ingen eller helt obetydlig nederbörd. Ingen större temperaturändring.

VII Jämtland och Härjedalen, Måttlig vind, mestadels mellan sydost och sydväst. Växlande molnighet och sannolikt uppehållsväder. Ingen eller helt obetydlig nederbörd. Svagt stigande temperatur.

VIII Norra Norrlands inland, Samma som distrikt II.

STORMVARNING [illegible] gällande [illegible]

# VÄDERLEKSRAPPORT UTGIVEN AV STATENS METEOROLOGISK-HYDROGRAFISKA ANSTALT, STOCKHOLM

*Iakttagelser gjorda kl. 8 f. m. medeleuropeisk tid, därest ej annat särskilt angives.*

| Station | Luftt. 760+ | Diff. | Vind Beaufort | Väderlek | Temperatur igår | Temperatur normal | Temperatur lägsta natten | Rel. fukt. % | Moln nedre | Moln övre | Väderl. sedan kl. 19 | Nederbördens början | Nederbördens slut | Nederbördens mängd i mm kl. 8–8 |
|---|---|---|---|---|---|---|---|---|---|---|---|---|---|---|
| [illegible] | 61.0 | | – 0 | NM | +6 | +2.7 | 0 | 65 | | St$_9$ | KM | | | 0 |
| Ånäset | 60.3 | 0 | V 1 | NK | +4 | | 0 | 63 | | Ci$_{aC}$ | K | | | 0 |
| [illegible] | 60.0 | 0.0 | SV 2 | NK | +6 | | + 3 | 55 | Sc$_6$ | | M | | | 0 |
| Smiva | 61.2 | 0.0 | S 02 | KM | +4 | | + 1 | 65 | $_{Cs}$ | | KM | | | 0 |
| [illegible] | 60.4 | 0 | SSV 1 | NK | +6 | +3.7 | 0 | 93 | | Cist$_1$ | KM | | | 0 |
| Kvikkjokk | 59.3 | | SV 3 | KM | +6 | +3.7 | – 1 | 85 | St$_{Cu}$ | Cist$_2$ | KM | | | 0 |
| [illegible] | 61.5 | 0 | – 0 | K | +8 | +5.0 | 0 | 55 | | | K | | | 0 |
| [illegible] | | | 0 1 | NK | +9 | | 0 | | | Ac$_1$ | K | | | 0 |
| [illegible] | 59.8 | 0 | S 01 | NM | +7 | +5.8 | + 1 | 55 | $_{Cu}$ | Cist$_1$ | KM | | | 0 |
| [illegible] | 59.5 | | NO 1 | R | +3 | +4.7 | + 1 | 85 | Ns | Ast$_4$ | R | 03 | 208 | 04 |
| [illegible] | 60.3 | +0.5 | NNO 2 | NK | +5 | | | | | Ci$_1$ | K | | | 0 |
| Holmögadd | 60.4 | | N 2 | KM | +6.8 | | | | $_{Cu}$ | $_{Ci}$ | KM | | | 0 |
| [illegible] | 62.0 | +0.5 | V 2 | M | +1 | +4.2 | 0 | 97 | N$_{10}$ | | M | | | 0 |
| Östersund | 60.1 | 0 | V 1 | KM | +4 | +6.0 | + 2 | 75 | St$_{Cu}$ | | R | x | | 1 |
| Härnösand | 58.9 | 0 | N 1 | NM | +7 | +6.7 | | 65 | $_{Cu}$ | | KM | | | 0 |
| Bremö | 58.7 | 0 | N 3 | NM | +4 | | | | St$_8$ | | KM | | | 0 |
| [illegible] | 57.8 | | SV 0 | T | +4 | +7.6 | + 2 | 97 | St$_{10}$ | | R | 22 | x | 5 |
| Bjuråker | 59.6 | | – 0 | M | +8 | | + 3 | 75 | St$_{Cu}$ | | M | | | 0 |
| [illegible] | 57.9 | +0.5 | – 0 | R | +3 | +6.4 | + 1 | 85 | N$_{10}$ | | R | x | | 3 |
| Falun | 58.5 | –0.5 | 0 1 | NM | +7 | +9.0 | + 4 | 85 | St$_9$ | | B | 22 | | 1 |
| Knån | 58.9 | | SV 1 | NM | +10 | | + 2 | 75 | $_{Cu}$ | Ast$_4$ | R | 22 | 22 | 3 |
| [illegible] | 58.4 | +0.2 | SO 0 | R | +7 | +10.0 | + 6 | 92 | N$_{10}$ | | R | 22 | 208 | 2 |
| Karlstad | 58.5 | 0 | V 1 | M | +7 | +9.5 | + 5 | 75 | N$_{10}$ | | R | x | | 7 |
| [illegible] | 59.0 | | S 1 | M | +7.4 | +8.0 | | | | | | | | |
| Stockholm | 58.3 | 0 | SO 1 | R | +6 | +10.0 | + 5 | 92 | N$_{10}$ | | R | x | | 2 |
| Landsort | 58.5 | 0.0 | SO 1 | T | +5.2 | | | | Fst$_9$ | | R | 22 | x | 1 |
| Västerås | 58.2 | | NV 1 | M | +7 | | + 5 | 85 | N$_{10}$ | | R | 22 | x | 1 |
| Örebro | 57.9 | | SV 2 | M | +8 | | + 5 | 85 | N$_{10}$ | | M | 04 | 07 | 2 |
| Linköping | 58.1 | 0 | SSV 3 | R | +7 | | + 4 | 75 | $_{Cu}$N$_4$ | | R | 22 | | 2 |
| Skara | 58.2 | | NV 1 | NM | +7 | | + 4 | 85 | Ns | Ac$_3$ | R | 22 | x | 5 |
| Vänersborg | 58.7 | | – 0 | NM | +7 | | + 4 | 85 | Fc$_7$ | | KM | | | 1 |
| Jönköping | 58.7 | 0 | SV 2 | M | +8 | +8.8 | + 4 | 75 | St$_{10}$ | | R | 22 | | ngt |
| Västervik | 58.6 | | NV 3 | KM | +9 | | + 4 | 65 | $_{Cu}$N$_6$ | | R | 03 | 05 | 02 |
| Göteborg | 58.9 | | VNV 4 | KM | +9 | +10.7 | + 7 | 75 | Fc$_4$ | | B | 22 | x | 5 |
| [illegible] | | +0.1 | VSV 4 | NM | | +11.1 | | | Fc$_8$ | | KM | 22 | x | ngt |
| G. Sandön | 58.2 | –0.5 | SO 2 | M | +5.5 | | | | St$_{10}$ | | T | | | 0 |
| Visby | 58.5 | 0 | VSV 1 | R | +6 | +9.0 | | 75 | N$_8$ | | K | 06 | | 0.3 |
| [illegible]burg | 59.3 | | VSV 3 | NM | +6.6 | | | | St$_8$ | | KM | | | 0 |
| Ölands n. u. | 60.3 | 0 | V 2 | NK | +7 | | | | $_{Cu}$ | Ast$_1$ | R | 03 | | 1 |
| [illegible] | 59.5 | | SV 4 | NM | +9 | | + 5 | 65 | Fc$_7$ | | KM | | | 0 |
| Halmstad | 60.4 | | V 4 | M | +9 | +11.3 | + 6 | 65 | N$_{10}$ | | R | 22 | 22 | 2 |
| Kalmar | 59.9 | 0 | VNV 3 | KM | +9 | | | 65 | $_{Cu}$ | | KM | | | 0 |
| Karlshamn | 60.5 | 0 | VNV 5 | KM | +8 | +10.9 | | 55 | $_{Cu}$N$_5$ | | KM | 22 | | 1 |
| Malmö | 62.8 | +0.5 | V 3 | M | +8 | | + 6 | 75 | St$_{Cu}$ | | M | | | 0 |
| Ystad | 61.6 | 0.0 | NNW 4 | KM | +8.8 | +10.6 | | 65 | $_{Cu}$ | | KM | | | 0 |

| Station: | Vind Beaufort | Väderlek | Temperatur | Moln nedre | Moln övre | Väderl. sedan kl. 19 | Nederbördens början | Nederbördens slut | Nederbördens mängd i mm kl. 8–8 |
|---|---|---|---|---|---|---|---|---|---|
| Rönnskär | VNV 1 | NK | +4.5 | | Ac$_2$ | K | | | 0 |
| Sandarne | NO 1 | NM | +5.0 | | Ast$_9$ | KM | | | |
| Utvalnäs | NO 1 | M | +4.0 | N$_{10}$ | | M | | | 0 |
| Örskär | SO 1 | NM | +6.4 | | Ast$_9$ | M | | | 0 |
| Söderarm | S 2 | T | +6.2 | x | x | T | x | x | 10 |
| Sandhamn | OSO 2 | R | +4.2 | N$_{10}$ | | T | 07 | 208 | ngt |
| Övr. Gränsö | NO 2 | NM | +9 | St$_8$ | | M | x | x | 4 |
| Fårö | O 3 | NM | +4.4 | Fc$_5$ | Ac$_4$ | KM | 04 | 06 | 0.1 |
| Härvik | V 2 | NM | +9.5 | Fc$_6$ | Ac$_1$ | B | 24 | 03 | ngt |
| Kapelludd. | V 3 | KM | +9.5 | Fc$_4$ | | KM | | | 0 |
| Ölands s. u. | VSV 4 | NM | +8.0 | Fc$_4$ | Ci$_4$ | KM | | | 0 |
| Utlängan | V 3 | NK | +7.4 | St$_3$ | | KM | | | 0 |
| Simrishamn | VNV 3 | NM | +9.1 | Fc$_7$ | | K | | | 0 |
| Östratorp | V 3 | KM | +8.0 | Fc$_5$ | | KM | | | 0 |
| Skanör | VNV 2 | NM | +10.0 | St$_9$ | | KM | | | 0 |
| Hälsingborg | VNV 4 | NM | +8.0 | N$_8$ | | KM | | | 0 |
| Kullen | V 4 | M | +7.3 | N$_{10}$ | | KM | | | 0 |
| Varberg | V 3 | KM | +8.0 | Fc$_6$ | | KM | | | |
| Vinga | NV 4 | NK | +9.0 | Ci$_1$ | | K | | | 3 |
| Klädesholm | NV 2 | KM | +9.0 | Cu$_4$ | | KM | 22 | 22 | 2 |
| Smögen | N 1 | KM | +10.0 | Fc$_4$ | Ast$_3$ | KM | | | 0 |
| Tärnaby | VSV 2 | M | +4 | N$_{10}$ | | S | x | 07 | 1 |
| Junsele | O 1 | KM | +9 | | Cist$_5$ | KM | | | 0 |
| Kasa | NNO 1 | KM | +11 | Fc$_1$ | Cist$_4$ | KM | | | 0 |
| Mora | – 0 | KM | +7 | St$_3$ | Ac$_2$ | R | 22 | 24 | 5 |
| Malung | N 1 | NM | +5 | | Ac$_3$ | KM | | | 0 |
| Skillingmark | N 2 | NM | +9 | Cu$_6$ | Ac$_1$ | KM | | | 1 |
| Lilla Edet | NNW 1 | KM | +9 | Cu$_4$ | | KM | | | 6 |

| Station: | Hård vind och storm mellan 9 f. i går och 9. f. i dag, m per sek. eller Beaufort (Bf). | Tiden något vindha. |
|---|---|---|
| Seskarö | | |
| Rönnskär | | |
| Bjuröklubb | | |
| Holmögadd | | |
| Ulvöhamn | | |
| Bremö | | |
| Lilljungfrun | | |
| Marö | | |
| Sandhamn | | |
| Landsort | | |
| Gotska Sandön | | |
| Visby | | |
| Härvik | | |
| Spårö | | |
| Ölands norra udde | | |
| „ södra „ | | |
| Utlängan | | |
| Simrishamn | | |
| Sandhammaren | | |
| Östratorp | | |
| Skanör | | |
| Malmö | | |
| Hälsingborg | | |
| Torekov | | |
| Morups Tånge | | |
| Vinga | | |
| Klädesholmen | | |
| Smögen | | |

## FARTYGSIAKTTAGELSER

| Fartygets namn | Tid | Lat. Nord. | Long. Greenw. | Luftt. Tryck | Vind Beaufort | Väderlek | Moln nedre | Moln övre | Luft-temp. | Vatten-temp. | Nederbörds början | Nederbörds slut | Sista 6 tim:s väderlek |
|---|---|---|---|---|---|---|---|---|---|---|---|---|---|
| | 02 | 48.3 | 40.8W | 771.1 | SV 2 | M | St$_{10}$ | | +15.0 | +14.3 | | | M |
| | 02 | 52.8 | 30.4W | 67.2 | NV 2 | M | N$_{10}$ | | +10.8 | +11.0 | 22 | 02 | T |
| | 02 | 42.5 | 5.7W | 65.8 | SV 3 | NK | $_{Ci}$ | | +11.5 | +9.7 | 20 | 24 | B |
| | 08 | 55.3 | 11.5W | 61.3 | SV 6 | H | Cu$_9$ | | +10.6 | +11.1 | | | M |
| | 08 | 52.2 | 25.1W | 63.6 | O 1 | NM | $_{Cu}$ | | +17.5 | +13.8 | | | KM |
| | 01 | 40.3 | 24.4W | 70.3 | VNV 1 | M | St$_{10}$ | | +12.6 | +15.2 | | | KM |
| | 01 | 35.9 | 13.3W | 66.8 | VSV 6 | R | St$_{10}$ | | +10.0 | +12.6 | | | R |
| | 01 | 33.3 | 2.2W | 67.3 | NNW 3 | M | N$_{10}$ | | +10.5 | +11.0 | | | M |
| | 01 | 44.4 | 5.2W | 61.3 | SSV 5 | R | N$_{10}$ | | +10.7 | +9.3 | 08 | 208 | KM |

| Station: | Tid | Marken | 200 ö. hav. | 500 ö. hav. | 1000 ö. hav. | 1500 ö. hav. | 2000 ö. hav. | 3000 ö. hav. | 4000 ö. hav. | 5000 ö. hev. | Anmärkningar |
|---|---|---|---|---|---|---|---|---|---|---|---|
| | | m/sek. | m/sek. | m/sek. | m/sek. | m/sek. | m/sek. | m/sek. | m/sek. | m/sek. | |
| Abisko 400 m ö. h. kl. | 08 | | | | S 2 | | SSV 4 | SSV 7 | | S 8 | |
| Östersund 323 „ | „ 08 | | | | O 4 | | OSO 5 | | | | |
| Stockholm 62 „ | „ | | | | | | | | | | |
| Malmslätt 115 „ | „ | | | | | | | | | | |
| Göteborg 10 „ | „ 07 | VNV 6 | | | NV 7 | | NV 6 | VNV 5 | | VNV 7 | |
| Malmö 6 „ | „ | | | | | | | | | | |
| | | rel. fukt. temp. % | rel. fukt. temp. % | rel. fukt. temp. % | rel. fukt. temp. % | rel. fukt. temp. % | rel. fukt. temp. % | rel. fukt. temp. % | rel. fukt. temp. % | rel. fukt. temp. % | |
| Malmslätt 115 „ | „ | | | | | | | | | | |

**FÖRKLARING TILL TABELLERNA:** *Lufttrycket* reducerat till havsytan, ängives i mm kvicksilverpelare vid 0° och [illegible] tre ornmar. Ökning betecknas med +, minskning med –. *Vindstyrkan* angives i Beauforts skala, där 0 betyder lugnt och

| Beaufort | m/sek. | | m/sek. | | m/sek. | | m/sek. | |
|---|---|---|---|---|---|---|---|---|
| 1 mkt svag vind | 1–2 | 4 frisk bris | 6–8 | 7 styv kuling | 12–14 | 10 storm | 20–24 | |
| 2 lätt bris | 2–4 | 5 styv bris | 8–10 | 8 hård kuling | 14–17 | 11 svår storm | 24–30 | storm |
| 3 god bris | 4–6 | 6 frisk kuling | 10–12 | 9 halv storm | 17–20 | 12 orkan | över 30 | |

*Väderleken* betecknas med bokstäver sålunda:

| | | |
|---|---|---|
| K = klart | M = mulet | D = disa el. solrök |
| NK = nästan klart | R = regn | T = tiocka |
| KM = halvklart | S = snö | Å = åska |
| NM = nästan mulet | H = hagel | B = bvar / skurar |

Moln-former: C = Cumulus, Ci = Cirrus, N = Nimbus, F = Fracto, St = Stratus, A = Alto

Fördubbling anger, att fenomenet är starkt.

Eftermiddagsiakttagelserna anges ger tillägg av 12.

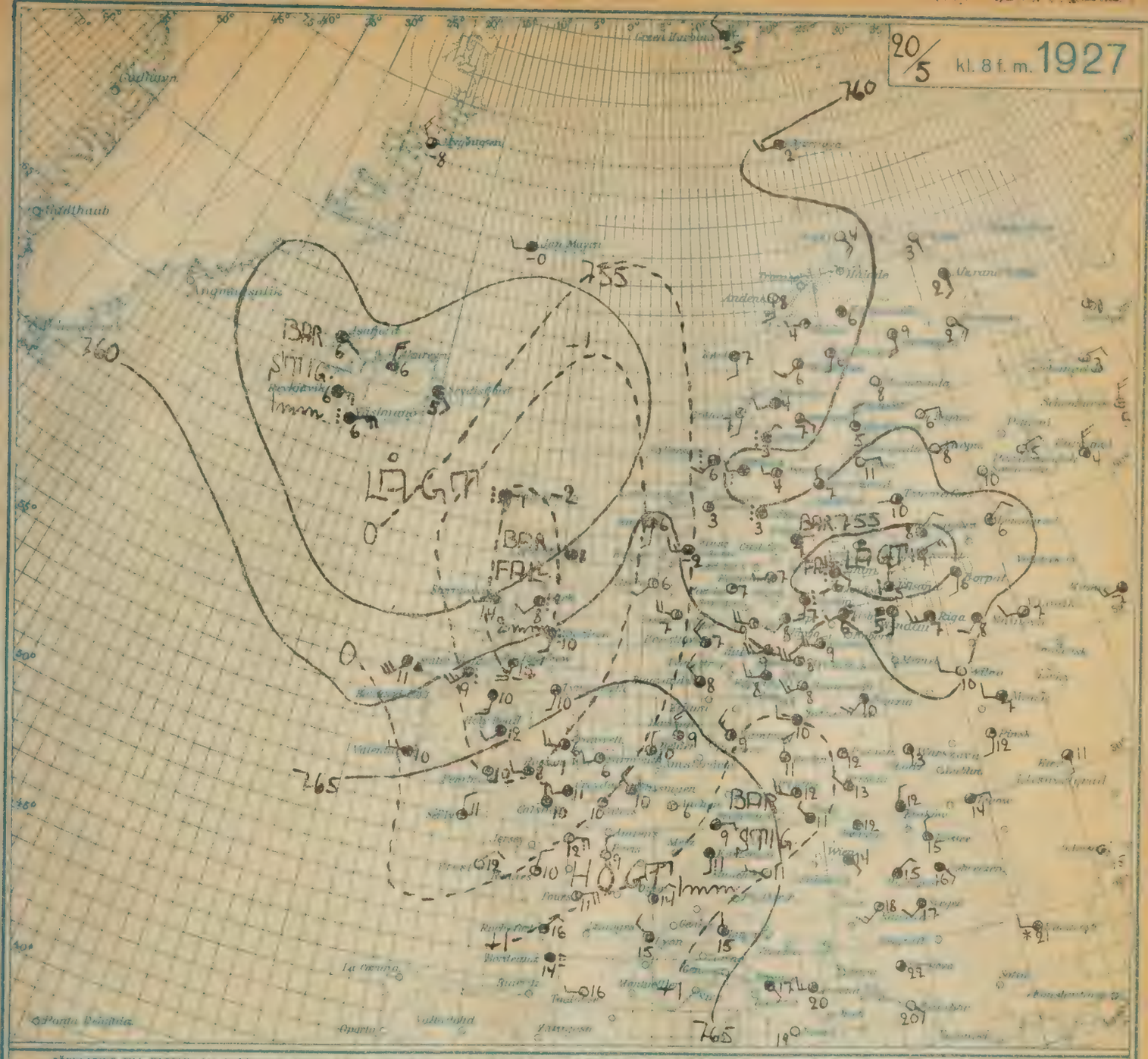


FÖRKLARING TILL KARTAN: De *heldragna linjerna* sammanbinda punkter med samma lufttryckändring sedan kl. 5 fm. + betyder ökning, — minskning. *Pilarne* tänkas flyga med vinden; dess fjädrar visa vindstyrkan i Beaufortskalan, ett kort *en* grad. ○ = klart, ◔ = nästan klart, ◑ = halvklart, ◕ = nästan mulet, ● = mulet; ≡ = dimma, ∞ = rök eller disa, ⚡ = åska. *Temperaturen* angives i hela grader Celsius.

SAMMANFATTNING Se- dagen den 20 maj 1927 kl. 8 f. m.: Ett vragt nitbildat lågtryck över norra Östersjön förflyttar sig långsamt mot öster och följer allmänt ett nytt djupt vragt lågtryck som kommer sig från Skottland. En antikyklon över Frankrike. Förmiljute: Härvid något mot söder.

UTSIKTER Se- DAG MIDDAG TILL Ons- DAG MIDDAG

I Södra Götaland, Sydvästlig måttlig till hyfsig tillagande vind under kvällen och natten mulnande och därefter sannolikt tidvis lätt regn eller någon nederbörd. I övrigt förändrad temperatur.

II Västkust- och Vänerlandskapen, Sydvästlig, hyfsig tillagande vind mulnande och sannolikt tidvis lätt regn eller obetydlig nederbörd i början av natten. Förändrad temperatur.

III Östra Svealand, Nordöstra Götaland och Gotland, Sydlig, senare sydvästlig måttlig men tillagande vind. Sannolikt växlande molnighet med något uppklarnande himmel under kvällen och natten. Förändrad temperatur.

IV Dagarna, exkl. Bergslagen, Måttlig men tidvis tillagande vind mellan sydost och sydväst, mulet eller mulnande och flerstädes obetydlig nederbörd särskilt i de västra delarna. I övrigt förändrad temperatur.

V Södra Norrlands kusttrakter, Västlig till sydvästlig måttlig vind, mestadels mulet eller mulnande och under morgondagen sparsmått lätt nederbörd. Ingen större temperaturändring.

VI Norra Norrlands kusttrakter, Sydvästlig till västlig måttlig till hyfsig vind, mestadels uppehållsväder. Förändrad eller obetydligt fallande temperatur.

VII Jämtlands och Härjedalens, Samma som distrikt V.

VIII Norra Norrlands inland, " " " V.

STORMVARNING Kl. 1135 f. m. gällande 3 e. m. i dag: Vardö - Sörfjord, Ingeborghamn - Helgö-Grönö, Malina - Norrfjungaa. Sydvästlig vind, tilltar sannolikt under förmiddagen eller förmiddagen till hyfsig kuling. Sandhamn - Landsort. Sydvästlig vind tilltar under dagen till hyfsig kuling. Ingen storm väntas.



# VÄDERLEKSRAPPORT UTGIVEN AV STATENS METEOROLOGISK-HYDROGRAFISKA ANSTALT, STOCKHO

*Iakttagelser gjorda kl. 8 f. m. medeleuropeisk tid, därest ej annat särskilt angives.*

| Station. | Luft-tryck mm | Tendens mm | Vind Beaufort | Väder-lek | Temperatur i dag | Temperatur normal | Temperatur lägsta sista natten | Rel. fukt. % | Moln nedre | Moln övre | Väderl. sedan kl. 19 | Nederbördens början | Nederbördens slut | Nederbördens mängd i mm kl. 8—8 |
|---|---|---|---|---|---|---|---|---|---|---|---|---|---|---|
| Karesuando | 758.4 | | S 2 | NK | +7 | +3.6 | 0 | 55 | $St_1$ | $Ci_1$ | KM | | | 0 |
| Abisko | 56.6 | -0.5 | NNV 1 | NM | +6 | | 0 | 55 | $St_2$ | $Ac_2$ | KM | | | 0 |
| Arjeplog | 57.6 | -0.3 | SV 3 | NK | +5 | | +1 | 55 | $St_1$ | | KM | | | 0 |
| Jokkmokk | 57.1 | -0.6 | SSO 3 | NM | +4 | | +1 | 65 | $Fl_4$ | $Ci_4$ | KM | | | 0 |
| Gällivare | 58.6 | -0.5 | SV 1 | NM | +8 | +3.9 | +2 | 85 | | $Ast_8$ | KM | | | 0 |
| Kvikkjokk | 56.5 | | SSO 2 | NM | +1 | +3.9 | -3 | 85 | $St_8$ | | KM | | | 0 |
| Haparanda | 59.1 | -0.5 | SO 1 | K | +9 | +5.3 | +1 | 45 | | | K | | | 0 |
| Boden | | | O 1 | NK | +8 | | -1 | | | $Cst_1$ | K | | | 0 |
| Storuman | 57.2 | -0.5 | O 2 | NM | +6 | +6.0 | 0 | 65 | $Ci_6$ | $Cst_1$ | KM | | | 0 |
| Gäddede | 56.4 | | SSO 2 | NM | +1 | +4.9 | -3 | 97 | $N_4$ | $Ci_3$ | R | 05 | 08 | 0.2 |
| Bjuröklubb | 58.4 | 0 | N 2 | NK | +4 | | | | $Ci_1$ | | K | | | 0 |
| Holmögadd | 58.7 | | NO 1 | KM | +5.4 | | | | $Ci_3$ | $Ast_3$ | KM | | | 0 |
| Storlien | 57.8 | -1.0 | O 3 | KM | +5 | +4.4 | -2 | 85 | | $Ci_5$ | KM | | | 0 |
| Östersund | 56.4 | -0.5 | SSO 4 | NK | +8 | +6.2 | +3 | 75 | $St_2$ | $Cst_1$ | KM | | | 2 |
| Härnösand | 57.2 | 0 | S 1 | K | +10 | +6.9 | | 65 | | | K | | | 0 |
| Bremö | 57.9 | -0.5 | S 2 | T | +10 | | +2 | | | $St_9$ | T T | | | 0 |
| Sveg | 55.9 | | O 1 | KM | +4 | +7.9 | -5 | 92 | $Fl_6$ | | KM | | | 6 |
| Bjuråker | 57.8 | | NNO 2 | T | +6 | | +3 | 92 | | | KM | | | 0 |
| Särna | 55.8 | -0.5 | - 0 | M | +4 | +6.6 | -3 | 85 | $N_{10}$ | | M | | | 0.1 |
| Falun | 58.2 | -0.5 | OSO 2 | M | +7 | +9.2 | +5 | 85 | $St_{10}$ | | M | | | mgd. |
| Knon | 57.1 | | SSW 2 | M | +8 | | +2 | 75 | $Fs_3$ | $Ast_5$ | KM | | | |
| Uppsala | 58.6 | -0.1 | OSO 2 | NM | +7 | +10.2 | -1 | 92 | $N_9$ | | T | 03 | 05 | 4 |
| Karlstad | 57.5 | 0 | S 2 | M | +7 | +9.7 | +5 | 92 | $N_{10}$ | | R | x | | 0.3 |
| Örebro | 58.8 | | - 0 | M | +5.5 | +8.2 | | | | | | | | |
| Stockholm | 58.4 | 0 | - 0 | NK | +8 | +10.2 | +1 | 85 | $St_2 Ci_4$ | | T | 22 | | 1 |
| Landsort | 59.6 | -0.1 | SV 1 | M | +4.0 | | | | $St_{10}$ | | T T | x | x | 0.3 |
| Västerås | 58.2 | | SSO 5 | M | +8 | | +6 | 85 | $St_{10}$ | | x | 22 | 24 | 7 |
| Örebro | 57.4 | | SSO 2 | M | +10 | | +5 | 75 | x | x | KM | 00 | 06 | 2 |
| Linköping | 58.3 | 0 | SSW 2 | R | +7 | | +4 | 75 | $N_{10}$ | | R | 07 | | 4 |
| Skara | 57.2 | | SSO 3 | R | +7 | | +3 | 92 | $N_8$ | $Ci_2$ | R | x | >08 | 1 |
| Vänersborg | 56.8 | | SSO 1 | R | +7 | | +5 | 85 | $N_{10}$ | | R | x | >08 | 15 |
| Jönköping | 58.5 | -0.5 | SO 1 | R | +7 | +9.1 | +4 | 92 | $N_{10}$ | | R | x | | 5 |
| Västervik | 58.8 | | SV 3 | M | +9 | | +3 | 75 | $N_8$ | $Ast_3$ | R | x | x | 2 |
| Göteborg | 55.9 | | SSW 4 | R | +8 | +10.9 | +6 | 92 | $N_{10}$ | | R | x | >08 | 4 |
| Borås | | -0.6 | SSO 3 | R | | +11.2 | | | $N_{10}$ | | R | x | >08 | arbd. |
| G. Sandön | 59.2 | +0.1 | SV 1 | T | +5.5 | | | | $St_6$ | $Ci_3$ | T T | | | 1 |
| Visby | 59.3 | 0 | SV 1 | KM | +9 | +9.2 | | 75 | $Ci_2$ | $Ci_4$ | KM | | | 0 |
| Hoburg | 59.0 | | V 2 | KM | +6.8 | | | | $Ci_2$ | $Ci_2$ | KM | | | 0 |
| Ölands n. u. | 60.0 | 0 | V 2 | M | +8 | | | | $St_{10}$ | | KM | | | 0 |
| Växjö | 59.2 | | SSW 4 | R | +7 | | +5 | 92 | $N_{10}$ | | R | x | >08 | 2 |
| Halmstad | 58.0 | | S 2 | RB | +8 | +11.5 | +3 | 85 | $N_{10}$ | | R | 22 | >08 | 2 |
| Kalmar | 59.9 | 0 | SV 3 | R | +8 | | | 92 | $N_5$ | $Ast_5$ | R | x | | 2 |
| Karlshamn | 59.6 | -0.5 | SV 3 | R | +8 | +11.1 | | 92 | $N_{10}$ | | R | 01 | | 2 |
| Malmö | 59.8 | -1.0 | SSW 2 | M | +9 | | +7 | 85 | $N_{10}$ | | R | 22 | | 3 |
| Ystad | 59.7 | -0.8 | S 3 | M | +8.7 | +10.8 | | 97 | $N_{10}$ | | R | 22 | 07 | 1 |

| Station: | Vind Beaufort | Väder-lek | Tempe-ratur | Moln nedre | Moln övre | Väderl. sedan kl. 19 | Nederbörd början | Nederbörd slut | Nederbörd mängd i mm |
|---|---|---|---|---|---|---|---|---|---|
| Rönnskär | NNO 2 | K | +6.6 | | | K | | | |
| Sandarne | S 2 | T | +8.0 | | $Cst_8$ | T | | | |
| Utvalnäs | S 2 | KM | +9.6 | $Fst_6$ | | T | | | |
| Örskär | - 0 | NM | +6.0 | $Sct_8$ | | KM | | | |
| Söderarm | O 1 | KM | +5.6 | $Ci_1$ | $Ac_2$ | KM | x | x | |
| Sandhamn | V 1 | T | +6.0 | x | x | T T | x | x | |
| Övr. Gränsö | NO 1 | M | +8 | $Fl_1$ | $Cst_9$ | T T | | | |
| Fårö | S 1 | T | +5.4 | x | x | T T | | | |
| Härvik | SSO 2 | T | +4.6 | x | x | x | | | |
| Kapelludd. | VSV 2 | M | +8.3 | $N_9$ | | KM | | | |
| Ölands s. u. | VSV 3 | M | +7.0 | | $Ast_0$ | KM | 03 | 05 | |
| Utlängan | SV 3 | NM | +7.2 | $St_8$ | | R | 02 | 06 | |
| Simrishamn | SV 2 | R | +7.8 | $N_9$ | | R | 22 | >08 | |
| Östratorp | SSO 3 | M | +8.2 | $N_{10}$ | | R | 22 | 08 | |
| Skanör | SSO 3 | M | +9.3 | $N_{10}$ | | R | 22 | x | |
| Hälsingborg | SSO 4 | R | +8.0 | $N_{10}$ | | R | x | x | |
| Kullen | SSO 4 | R | +7.1 | $N_{10}$ | | R | x | >08 | |
| Varberg | SSV 5 | R | +8.5 | $N_{10}$ | | R | 22 | >08 | |
| Vinga | SSW 4 | R | +8.4 | $N_{10}$ | | R | 22 | >08 | |
| Klädesholm. | SSW 4 | R | +8.0 | $N_{10}$ | | R | x | >08 | |
| Smögen | SSO 3 | R | +8.0 | $N_8$ | $Ast_2$ | R | 24 | >08 | |
| Tärnaby | O 4 | NM | +9 | $N_9$ | | M | | | |
| Junsele | O 1 | NK | +10 | | $Cst_3$ | KM | | | |
| Kasa | SSO 1 | NK | +10 | | $Ac_1$ | KM | | | |
| Mora | SO 1 | M | +7 | $N_{10}$ | | T T | | | |
| Malung | SO 1 | NM | +7 | $St_7$ | $Ast_1$ | KM | | | |
| Skillingmark | SSV 3 | R | +6 | $N_{10}$ | | R | x | >08 | |
| Lilla Edet | S 2 | R | +6 | $N_9$ | | R | 24 | >08 | |

## FARTYGSIAKTTAGELSER

| Fartygets namn | Tid | Lat. Nord. | Long. Greenw. | Lufttryck | Vind Beaufort | Väderlek | Moln nedre | Moln övre | Lufttemp. | Vattentemp. | Nederbörds början | Nederbörds slut | Sista 6 tim:s väderlek |
|---|---|---|---|---|---|---|---|---|---|---|---|---|---|
| | 02 | 58.0 | 6.6 O | 758.3 | SSV 4 | R | $N_{10}$ | | +8.2 | +7.2 | 26 | >02 | R |
| | 02 | 56.1 | 20.3 W | 758 | NV 5 | M | $St_{10}$ | | +10.0 | +10.0 | | | KM |
| | 02 | 49.5 | 13.8 W | 67 | VNV 3 | NM | $Cu_2$ | $Sc_4$ | +13 | +13 | | | K |
| | 08 | 51.2 | 15.0 W | 643 | NV 4 | NM | $Cu$ | | +11.7 | +10.6 | | | M |
| | 08 | 49.2 | 14.3 W | 66.6 | NNV 4 | NM | $St_{Cu_9}$ | | +12.8 | +13.4 | | | M |
| | 08 | 55.7 | 15.3 W | 67.3 | OSO 4 | M | $St_{Cu_{10}}$ | | +10.5 | +9.5 | | | M |

| Station: | Tid | Marken m/sek. | 200 ö. hav. m/sek. | 500 ö. hav m/sek. | 1000 ö. hev. m/sek. | 1500 ö. hav. m/sek. | 2000 ö. hav. m/sek. | 3000 ö. hav. m/sek. | 4000 ö. hav. m/sek. | 5000 ö. hav. m/sek. | Anmärkningar |
|---|---|---|---|---|---|---|---|---|---|---|---|
| Abisko 400 m ö. h. kl. | 09 | | | | SV 1 | | SSV 6 | | | | |
| Östersund 323 „ „ | 09 | | | | SSO 5 | | SSV 5 | | | | |
| Stockholm 62 „ „ | 08 | SSO 3 | S 2 | S 4 | S 2 | VNV 3 | | | | | |
| Malmslätt 115 „ „ | | | | | | | | | | | |
| Göteborg 10 „ „ | | | | | | | | | | | |
| Malmö 6 „ „ | | | | | | | | | | | |
| | | rel. fukt. temp. °/o | rel. fukt temp. °/o | rel. fukt tem: °/o | rel. fukt. temp. °/o | rel. fukt. temp. °/o | rel. fukt. temp. °/o | rel. fukt. temp. °/o | rel. fukt. temp. °/o | rel. fukt. temp. °/o | |
| Malmslätt 115 „ | | | | | | | | | | | |

| Station: | Hård vind och storm mellan 8 f. i går och 8 f. i dag, m per sek. eller Beaufort (Bf). | m/sek. | T |
|---|---|---|---|
| Seskarö | | | |
| Rönnskär | | | |
| Bjuröklubb | | | |
| Holmögadd | | | |
| Ulvöhamn | | | |
| Bremö | | | |
| Lilljungfrun | | | |
| Marö | | | |
| Sandhamn | | | |
| Landsort | | | |
| Gotska Sandön | | | |
| Visby | | | |
| Härvik | | | |
| Spårö | | | |
| Ölands norra udde | | | |
| „ södra „ | 11 f. - SSSO. SV 7 - 8 Bf. | | 16 |
| Utlängan | | | |
| Simrishamn | | | |
| Sandhammaren | | | |
| Östratorp | | | |
| Skanör | | | |
| Malmö | | | |
| Hälsingborg | | | |
| Torekov | | | |
| Morups Tånge | | | |
| Vinga | | | |
| Klädesholmen | | | |
| Smögen | | | |

**FÖRKLARING TILL TABELLERNA:** *Lufttrycket* reducerat till havsytan, ängives i mm kvicksilverpelare vid 0° och normaltyngd. *Tendens* = luftrycksändring i mm under närmast förflutna tre timmar. Ökning betecknas med +, minskning med —. *Vindstyrkan* angives i Beauforts skala, där 0 betyder lugnt och

| Beaufort | m/sek. | | m/sek. | | m/sek. | | m/sek. | |
|---|---|---|---|---|---|---|---|---|
| 1 mkt svag vind | 1—2 | 4 frisk bris | 6—8 | 7 styv kuling | 12—14 | 10 storm | 20—24 |
| 2 svag vind | 2—4 | 5 hård bris | 8—10 | 8 hård kuling | 14—17 | 11 svår storm | 24—30 |
| 3 lätt bris | 4—6 | 6 frisk kuling | 10—12 | 9 halv storm | 17—20 | 12 orkan | över 30 |

*Väderleken* betecknas med bokstäver sålunda:

| | | | |
|---|---|---|---|
| K = klart | M = mulet | D = disa el. solröt | |
| NK = nästan klart | R = regn | T = tjocka | |
| KM = halvklart | S = snö | Å = åska | |
| NM = nästan mulet | H = hagel | B = byar / skurar | |

Molnformer: C = Cumulus, N = Nimbus, St = Stratus, Ci = Cirrus, F = Fracto, A = Alto. Fördubbling anger, att fenomenet är starkt. Eftermiddagsmarna ängas tillägg av

**FÖRKLARING TILL KARTAN:** De *heldragna linjerna* (isobarer) gå genom orter med samma lufttryck, reducerat till havsytan; de *streckade linjerna* (isallobarer) sammanbinda orter med samma lufttrycksändring sedan kl. 5 fm. + betyder ökning, — minskning. *Pilarne* tänkas flyga med vinden; antalet tvärstreck betecknar vindstyrkan, varvid ett långt motsvarar *två* grader i Beaufortskalan, ett kort *en* grad. ○ = klart, ◔ = nästan klart, ◑ = halvklart, ◕ = nästan mulet, ● = mulet, ⋮ = regn, ✳ = snö, ▲ = hagel, ≡ = dimma, ∞ = solrök eller disa, ≋ = åska. *Temperaturen* angives i hela grader Celsius.

SAMMANFATTNING för dagen den 21 maj 1927, kl. 8 f. m.: Till vädersituationen mellan Östersjön och Norge har sig sakta sänkt. Lågtrycken passera från södra Nordsjön över Danmark och södra Skandinavien mot nordost åtföljda av regn och byiga vindar mellan väst och sydväst.

UTSIKTER för DAG MIDDAG TILL för DAG MIDDAG:

I Södra Götaland, Typ byig vind mellan sydväst och sydväst. Mot tvällen tämligen tätt tilltagande nederbörd. Obetydligt stigande temperatur.

II Västkust- och Vänerlandskapen,

III Östra Svealand, nordöstra Götaland och Gotland, Sydostlig måttlig men byig vind svagt men ihållande regn under eftermiddagen och natten. Hunnadak oförändrad temperatur.

IV Dalarne och Bergslagen, Sydostlig till sydlig måttlig vind med svagt ofta ihållande regn tämligen allmänt under tvällen och natten. I huvudsak oförändrad temperatur

V Södra Norrlands kustland,

VI Norra Norrlands kustland, Svag vind växlande mellan nordost och sydväst. Oförändrad temperatur

VII Jämtland och Härjedalen, Sydostlig måttlig vind tilltagande men ingen eller blott obetydlig nederbörd. Oförändrad eller obetydligt fallande temperatur.

VIII Norra Norrlands inland, Samma som för distrikt VI

STORMVARNING kl. 11 s. f. m. utfärdad för [illegible] Nordsjön och Nordbyfjorden. Kustsignal [illegible] vind hittar till nergående fruktar signal natt



# VÄDERLEKSRAPPORT UTGIVEN AV STATENS METEOROLOGISK-HYDROGRAFISKA ANSTALT, STOCKHOLM

*Iakttagelser gjorda kl. 8 f. m. medeleuropeisk tid, därest ej annat särskilt angives.*

| Station | Luft-tryck | Tendens mm | Vind Beaufort | Väder-lek | Temperatur i dag | Temperatur normal | Temperatur lägsta sista natten | Rel. fukt. % | Moln nedre | Moln övre | Vädret sedan kl. 19 | Nederbördens början jan | Nederbördens slut | Nederbördens mängd i mm kl. 8 - 8 |
|---|---|---|---|---|---|---|---|---|---|---|---|---|---|---|
| Karesuando | 755.4 | | SSV 3 | KM | +6 | +3.2 | +1 | 55 | CN4 | AC2 | KM | | | 0 |
| Abisko | 53.7 | +0.5 | O 2 | KM | +6 | | +1 | 65 | SC1 | AC4 | M | 01 | | 0.1 |
| Kuolajärvi | | | | | | | | | | | | | | |
| Haparanda | 55.3 | 0 | SO 3 | NM | +4 | | +2 | 75 | St6 | ast2 | B | <22 | × | 1 |
| Gällivare | 54.1 | 0 | SSO 3 | KM | +8 | +4.2 | +2 | 97 | | ci6 | KM | | | 0 |
| Kvikkjokk | 53.3 | | SO 4 | R | +4 | +4.1 | 0 | 85 | N10 | | R | 04 | >08 | 1 |
| Haparanda | 54.3 | +0.5 | S 2 | NK | +7 | +5.5 | +1 | 55 | | AC3 | K | | | 0 |
| Boden | | | S 2 | KM | +8 | | −1 | | C2 | ci3 | K | | | 0 |
| Stensele | 55.1 | 0 | S 1 | R | +5 | +6.2 | +3 | 85 | N10 | | KM | 07 | | 0.1 |
| Gaddede | 54.5 | | V 1 | NM | +6 | +5.0 | +2 | 75 | C7 | ci2 | R | 05 | 08 | 1 |
| Bjuröklubb | 56.7 | +0.5 | S 3 | NK | +5 | | | | C1 | ci1 | KM | | | 0 |
| Holmögadd | 58.0 | | SO 2 | NM | +5.6 | | | | SC5 | AC3 | KM | | | 0 |
| Storlien | 58.3 | +1.0 | V 1 | RS | +1 | +4.6 | 0 | 97 | N10 | | R | 05 | | 0.4 |
| Östersund | 56.6 | +0.5 | V 2 | KM | +5 | +6.4 | +3 | 75 | SC2 | ast2 | KM | | | 0.1 |
| Härnösand | 56.2 | 0 | − 0 | M | +5 | +7.1 | | 92 | N10 | | R | × | | 1 |
| Bremö | 56.2 | 0 | S 1 | R | +3 | | | | St10 | | R | 04 | | 0.4 |
| Sveg | 54.4 | | NV 1 | M | +6 | +8.1 | +2 | 85 | St10 | | M | | | 0.6 |
| Bjuråker | 56.1 | | V 2 | KM | +9 | | +3 | 75 | | | KM | | | 0.1 |
| Särna | 57.0 | +0.5 | NV 2 | M | +7 | +6.9 | +1 | 75 | C9 | ci1 | M | × | | 0.3 |
| Falun | 55.7 | 0 | SO 1 | M | +8 | +9.5 | +7 | 92 | SC10 | | B | <22 | | 9 |
| Knon | 54.5 | | ONO 2 | R | +8 | | +7 | 92 | N9 | ASt2 | R | 22 | >08 | 3 |
| Uppsala | 56.1 | +0.4 | SO 2 | M | +8 | +10.4 | +7 | 92 | N10 | | R | 22 | 05 | 1 |
| Karlstad | 53.7 | 0 | O 2 | R | +9 | +9.9 | +7 | 85 | N10 | | R | × | | 4 |
| STHLM kl. 21 igår | 56.7 | | S 1 | M | +7.7 | +8.4 | | | | | | | | |
| Stockholm | 56.1 | −0.5 | SO 1 | M | +8 | +10.5 | +6 | 85 | N10 | | R | <22 | | 2 |
| Landsort | | | | | | | | | | | | | | |
| Västerås | 55.4 | | S 3 | R | +8 | | +8 | 92 | N10 | | R | <22 | >08 | 5 |
| Örebro | 54.5 | | SO 2 | R | +8 | | +7 | 92 | N10 | | R | 07 | >08 | 3 |
| Linköping | 53.4 | 0 | O 4 | R | +7 | | +6 | 92 | N10 | | R | <22 | | 7 |
| Skara | 51.7 | | O 4 | R | +8 | | +7 | 92 | N10 | | R | <22 | >08 | 7 |
| Vänersborg | 51.4 | | ONO 1 | R | +8 | | +7 | 85 | N10 | | R | <22 | >08 | 4 |
| Jönköping | 51.7 | −1.0 | NNO 2 | R | +6 | +9.3 | +6 | 97 | N10 | | R | <22 | | 6 |
| Västervik | 53.6 | | SO 4 | R | +7 | | +6 | 92 | N10 | | R | <22 | >08 | 2 |
| Göteborg | 50.8 | | − 0 | R | +8 | +11.1 | +7 | 85 | N10 | | R | 03 | >08 | 10 |
| Borås | | −0.5 | ONO 2 | R | | +11.4 | | | N10 | | R | <22 | >08 | 0.1 |
| G. Sandön | 55.5 | −1.0 | OSO 3 | M | +8.0 | | | | St10 | | M | | | 0 |
| Visby | 54.9 | −0.5 | O 2 | M | +8 | +9.4 | | 85 | N10 | | M | | | 0 |
| Hoburg | 53.4 | | SO 4 | R | +5.8 | | | | N10 | | KM | 05 | >08 | 5 |
| Ölands n. u. | 54.3 | −1.0 | SO 4 | R | +6 | | | | N10 | | R | 05 | | 1 |
| Växjö | 50.0 | | O 4 | M | +7 | | +6 | 97 | N10 | | R | × | 08 | 10 |
| Halmstad | 49.3 | | O 2 | M | +9 | +11.7 | +8 | 92 | N10 | | R | <22 | 05 | 7 |
| Kalmar | 50.3 | 0 | OSO 4 | M | +7 | | | 97 | St8 | N2 | R | × | | 4 |
| Karlshamn | 49.6 | −2.5 | SSO 1 | R | +8 | +11.3 | | 92 | N10 | | R | 23 | | 7 |
| Malmö | 50.9 | +0.5 | SV 3 | M | +9 | | +8 | 85 | SC10 | | B | 01 | | 2 |
| Ystad | 50.2 | −0.7 | VSV 4 | M | +8.7 | +10.9 | | 97 | N10 | | R | 24 | 07 | 3 |

| Station: | Vind Beaufort | Väder-lek | Tempe-ratur | Moln nedre | Moln övre | Vädret sedan kl. 19 | Nederbördens början | Nederbördens slut | Nederbördens mängd i mm kl. 8 |
|---|---|---|---|---|---|---|---|---|---|
| Rönnskär | SO 3 | KM | +6.0 | | AC4 | K | | | 0 |
| Sandarne | SO 1 | NM | +7.0 | × | × | NM | | | |
| Utvalnäs | S 2 | M | +10.8 | FSt10 | | M | | | 0 |
| Örskär | − 0 | R | +8.2 | N10 | | R | 03 | >08 | 1 |
| Söderarm | S 3 | M | +5.1 | FSt10 | | M | | | 1 |
| Sandhamn | SO 4 | M | +5.0 | × | × | M | × | × | mg |
| Övr. Gränsö | SO 2 | R | +8 | CN10 | | R | <22 | >08 | 4 |
| Fårö | SO 5 | M | +5.4 | | ASt10 | M | | | 0 |
| Härvik | OSO 4 | R | +6.3 | N10 | | M | 07 | >08 | mg |
| Kapelludd. | O 6 | R | +6.2 | N10 | | M | 04 | >08 | 2 |
| Ölands s. u. | SO 6 | M | +7.0 | | ASt10 | M | 24 | 09 | 3 |
| Utlängan | SO 2 | NM | +8.2 | N9 | | R | 02 | 07 | 4 |
| Simrishamn | SV 1 | R | +9.3 | N9 | | R | <22 | 08 | 13 |
| Östratorp | VSV 3 | M | +8.9 | N10 | | R | 24 | 04 | 2 |
| Skanör | V 3 | NM | +10.5 | SC9 | | R | <22 | × | mg |
| Hälsingborg | V 1 | M | +10.0 | N8 | ASt2 | M | × | × | 1 |
| Kullen | | | | | | | | | |
| Varberg | ONO 2 | R | +9.5 | N10 | | R | <22 | >08 | mg |
| Vinga | O 2 | R | +7.9 | N10 | | R | <22 | >08 | 10 |
| Klädesholm | ONO 2 | R | +8.2 | N10 | | R | <22 | >08 | 6 |
| Smögen | O 2 | M | +8.0 | N10 | | R | 22 | >08 | 3 |
| Tärnaby | − 0 | NM | +5 | N9 | | R | <22 | × | 1 |
| Junsele | SSV 1 | NM | +9 | SC8 | | R | 03 | 07 | 2 |
| Kasa | − 0 | R | +4 | St9 | | KM | 07 | >08 | 0.2 |
| Mora | − 0 | NK | +6 | N9 | | R | 04 | 08 | 2 |
| Malung | NNO 1 | M | +6 | St10 | | M | | | 0 |
| Skillingmark | NNO 2 | M | +7 | N10 | | R | × | × | 1 |
| Lilla Edet | ONO 2 | R | +7 | N9 | | R | <22 | >08 | 9 |

| Station: | Hård vind och storm mellan 9 f. i går och 9. f. i dag, m per sek. eller Beaufort (Bf). | Max | Tiden ungefär |
|---|---|---|---|
| Seskarö | | | |
| Rönnskär | | | |
| Bjuröklubb | | | |
| Holmögadd | | | |
| Ulvöhamn | | | |
| Bremö | | | |
| Lilljungfrun | | | |
| Marö | | | |
| Sandhamn | | | |
| Landsort | | | |
| Gotska Sandön | | | |
| Visby | | | |
| Härvik | | | |
| Spårö | | | |
| Ölands norra udde | 9e.-1f. SO-SSO 7Bf. | | 11e |
| „ södra „ | | | |
| Utlängan | | | |
| Simrishamn | | | |
| Sandhammaren | | | |
| Östratorp | | | |
| Skanör | | | |
| Malmö | | | |
| Hälsingborg | | | |
| Torekov | | | |
| Morups Tånge | | | |
| Vinga | | | |
| Klädesholmen | | | |
| Smögen | | | |

## FARTYGSIAKTTAGELSER

| Fartygets namn | Tid | Lat. Nord. | Long. Greenw. | Luft-tryck | Vind Beaufort | Väder-lek | Moln nedre | Moln övre | Luft-temp. | Vatten-temp. | Nederbörds början | Nederbörds slut | Sista 6 tim:s väderlek |
|---|---|---|---|---|---|---|---|---|---|---|---|---|---|
| | | | | | | | | | | | | | |

| Station: | Tid | Marken | 200 ö. hav. | 500 ö. hav | 1000 ö. hav. | 1500 ö. hav. | 2000 ö. hav. | 3000 ö. hav. | 4000 ö. hav. | 5000 ö. hav. |
|---|---|---|---|---|---|---|---|---|---|---|
| | | m/sek. | m/sek. | m/sek. | m/sek. | m/sek. | m/sek. | m/sek. | m/sek. | m/sek. |
| Abisko 400 m ö. h. kl. | | | | | | | | | | |
| Östersund 323 „ „ | | | | | | | | | | |
| Stockholm 62 „ „ | | | | | | | | | | |
| Malmslätt 115 „ „ | | | | | | | | | | |
| Göteborg 10 „ „ | | | | | | | | | | |
| Malmö 6 „ „ | | | | | | | | | | |
| | | rel. fukt. % temp. | rel. fukt. % temp. | rel. fukt. % temp. | rel. fukt. % temp. | rel. fukt. % temp. | rel. fukt. % temp. | rel. fukt. % temp. | rel. fukt. % temp. | rel. fukt. % temp. |
| Malmslätt 115 „ „ | | | | | | | | | | |

**Anmärkningar**

**FÖRKLARING TILL TABELLERNA:** *Lufttrycket* reducerat till havsytan, ångives i mm kvicksilverpelare vid 0° och normaltyngd. *Tendens* = lufttrycksändring i mm under närmast förflutna tre timmar. Ökning betecknas med +, minskning med −. *Vindstyrkan* angives i Beauforts skala, där 0 betyder lugnt och

| Beaufort | m/sek. | Beaufort | m/sek. | Beaufort | m/sek. | | m/sek. | |
|---|---|---|---|---|---|---|---|---|
| 1 mkt svag vind | 1—2 | 4 frisk bris | 6—8 | 7 styv kuling | 12—14 | kuling | 10 storm | 20—24 | storm |
| 2 svag vind | 2—4 | 5 styv bris | 8—10 | 8 hård kuling | 14—17 | | 11 svår storm | 24—30 | |
| 3 svag vind | 4—6 | 6 frisk kuling | 10—12 | 9 halv storm | 17—20 | | 12 orkan | över 30 | |

***Väderleken*** betecknas med bokstäver sålunda:

| | | | |
|---|---|---|---|
| K = klart | M = mulet | D = disa el. solrök | |
| NK = nästan klart | R = regn | T = tjocka | |
| KM = halvklart | S = snö | Å = åska | |
| NM = nästan mulet | H = hagel | B = [illegible] dvar | |

Molnformer: C = Cumulus, Cl = Cirrus, N = Nimbus, F = Fracto, St = Stratus, A = Alto. Fördubbling anger, att fenomenet är starkt. Eftermiddagstiderna anges genom tillägg av 12.

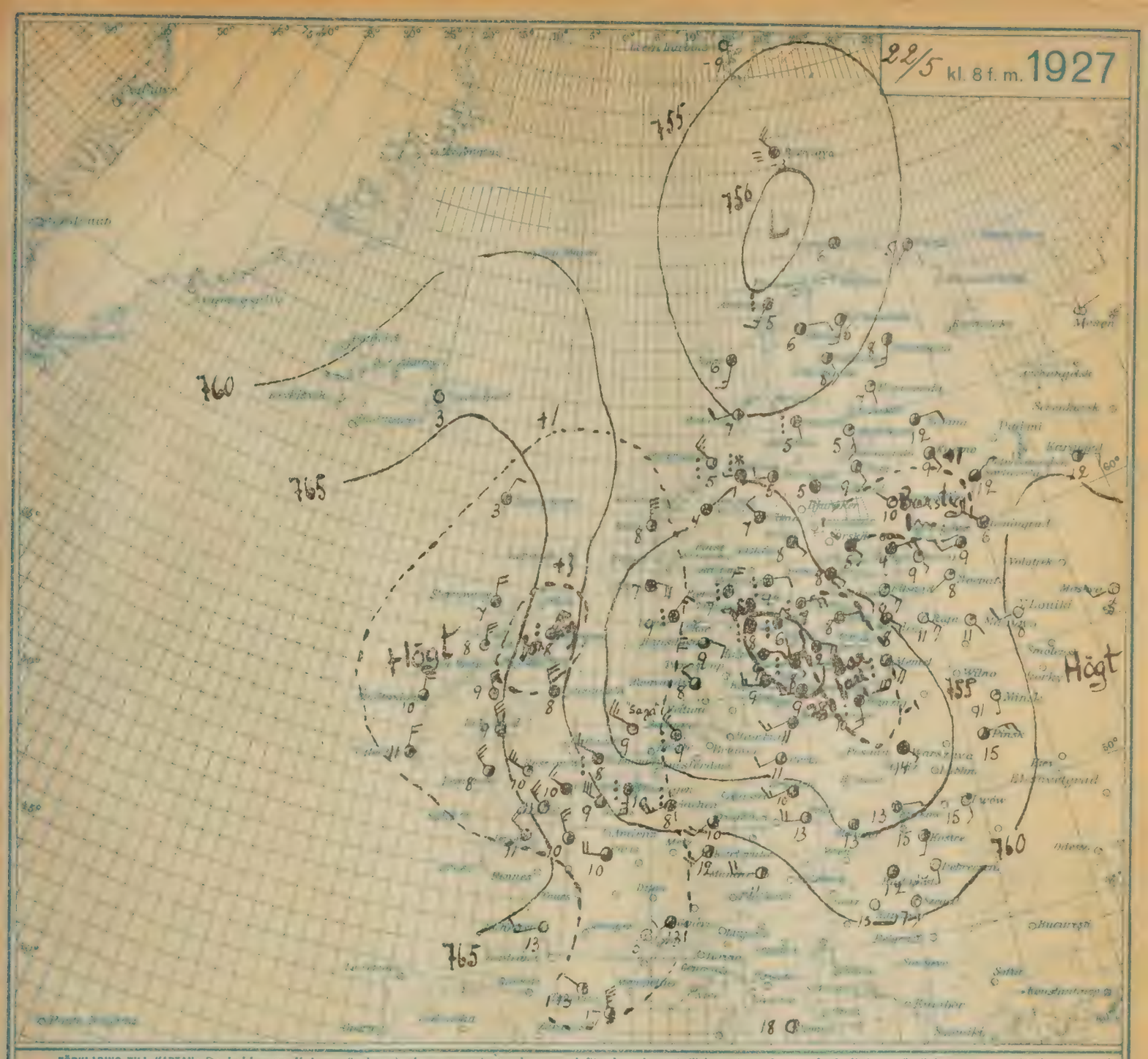


**FÖRKLARING TILL KARTAN:** De ***heldragna linjerna*** (isobarer) gå genom orter med samma lufttryck, reducerat till havsytan; de ***streckade linjerna*** (isallobarer) sammanbinda orter med samma lufttrycksändring sedan kl. 5 fm. + betyder ökning, — minskning. ***Pilarne*** tänkas flyga med vinden; antalet tvärstreck betecknar vindstyrkan, varvid ett långt motsvarar *två* grader i Beaufortskalan, ett kort *en* grad. ○ = klart, ◔ = nästan klart, ◑ = halvklart, ◕ = nästan mulet, ● = mulet, ⋮ = regn, ✳ = snö, ▲ = hagel, ≡ = dimma, ∞ = solrök eller disa, ⚡ = åska. *Temperaturen* angives i hela grader Celsius.

**SAMMANFATTNING** Ön dagen den 22 maj 1927 kl. 8 f. m. Ett utbredt lågtryck med sitt centrum över södra Götaland rör sig mot öster följt av starkt stigande lufttryck mot Nordvästeuropa. Vädersituationen är oförändrad men synes nu komma att efterhand utvecklas mot en tvärare och stadigare situation.

**UTSIKTER** Ön DAG MIDDAG TILL Kan DAG MIDDAG:

I Södra Götaland, Nordvästlig frisk till hård vind, efterhand uppkommande regnskurar och något uppklarnande himmel. I huvudsak oförändrad temperatur.

II Västkusten mot Vänerlandskapen, Nordlig frisk tilltagande vind, efterhand uppkommande regnskurar och uppklarnande himmel. Sannolikt förnyad nattfrost.

III Östra Svealand, nordöstra Götaland och Gotland,

IV Dalarna och Bergslagen,

V Södra Norrlands kustland, Frisk vind vårlande senare nordostlig till nordlig måttlig åtminstone tillfälligtvis hård vind. Under förmiddagen eller morgondagen sannolikt tämligen hastigt uppklarnande. I huvudsak oförändrad temperatur

VI Norra Norrlands kustland, Svag vind, uppehållsväder och i huvudsak oförändrad temperatur

VII Dalarna och Norrlandslandskapen, Måttlig vind mellan nordost och nordväst vårlande mulenhet, mestadels uppehållsväder. Något fallande temperatur

VIII Norra Norrlands inland, Samma utsikter som dag VI.

**STORMVARNING** kl. 11.30 f. Jacobshamn - Göteborg - Skagen - Helsingborg - Malmö, Kristianstad: Nordvästlig till nordlig vind till hård. Sannolikt senare måttlig eller förnyad till hård. Signal: Kon.

*Iakttagelser gjorda kl. 8 f. m. medeleuropeisk tid, därest ej annat särskilt angives.*

| Station: | Lufttryck mm | Tendens mm | Vind Beaufort | Väderlek | Temperatur i dag | Temperatur normal | Temperatur lägsta sista natten | Rel. fukt. % | Moln nedre | Moln övre | Väderl. sedan kl. 19 | Nederbördens början | Nederbördens slut | Nederbördens mängd i mm kl. 8—8 |
|---|---|---|---|---|---|---|---|---|---|---|---|---|---|---|
| Karesuando | 765.5 | | ONO 1 | NM | +3 | -3.5 | + | 79 | $St_5$ | $Cu_3$ | R | <22 | 24 | 0.3 |
| [illegible] | 64.3 | +1.6 | NNO 2 | KM | +5 | | | 65 | $St_1$ | $Cu_3$ | KM | | | mgf |
| [illegible] | 64.9 | +1.5 | O 2 | NM | +5 | | | 75 | $St_9$ | | KM | | | |
| Luleå | 63.3 | +1.6 | - 0 | NK | +4 | | | 75 | $St_3$ | | KM | | | 1 |
| [illegible] | 63.8 | +1.5 | ONO 2 | KM | +6 | +4.4 | + | 85 | $C_6$ | | KM | | | mgf |
| Kvikkjokk | 61.5 | | SV 4 | NM | +5 | +4.3 | - | 2 | 85 | $St_{10}$ | KM | | | 4 |
| Haparanda | 62.8 | +1.6 | NO 2 | KM | +11 | +5.8 | + | 1 | 55 | | KM | | | 0 |
| Boden | | | N 1 | NM | +10 | | | 0 | | $C_1$ | K | | | 0 |
| [illegible] | | | | | | | | | | $St_8$ | | | | |
| [illegible] | 62.0 | +0.5 | O 2 | NK | +8 | +6.5 | + | 1 | 65 | $St_2$ | KM | | | 1 |
| Gäddede | 61.9 | | NNO 1 | NM | +2 | +5.2 | - | 1 | 92 | $Cu_2$ | KM | | | 0 |
| Bjuröklubb | 60.8 | +1.6 | NNO 3 | NM | +4 | | | | | $St_2 St_5$ | KM | | | 0 |
| [illegible] | 59.7 | | NO 5 | NM | +3.6 | | | | | $N_{10}$ | M | | | 0 |
| Storlien | 64.3 | 0 | V 2 | T | - 1 | +4.3 | - | 2 | 85 | $St_{10}$ | RR | <22 | | 4 |
| Östersund | 61.3 | +0.5 | NV 1 | R | +2 | +6.4 | + | 1 | 92 | $N_{10}$ | RR | <22 | | 2 |
| Härnösand | 57.3 | 0 | NO 4 | R | +5 | +7.3 | | | 92 | $N_{10}$ | RR | <22 | | 13 |
| Bremö | | | | | | | | | | | | | | |
| [illegible] | 55.8 | | N 3 | R | +2 | +8.3 | + | 1 | | $N_{10}$ | RR | <22 | >08 | 10 |
| Bjuråker | 56.4 | | NO 6 | R | +5 | | + | 4 | 92 | $N_{10}$ | RR | <22 | >08 | 3 |
| Särna | 56.8 | 0 | NW 4 | R | +3 | +7.1 | | 0 | 75 | $N_{10}$ | RR | <22 | | 3 |
| [illegible] | 53.8 | -0.5 | NNW 4 | R | +5 | +9.7 | + | 5 | 85 | $N_{10}$ | RR | <22 | | 10 |
| [illegible] | 54.8 | | N 8 | R | +5 | +10.6 | + | 4 | 85 | $N_5$ $St_2$ | RR | <22 | >08 | 5 |
| [illegible] | 52.4 | +0.9 | OSO 2 | T | +7 | +10.6 | + | 6 | 97 | x x | RR | <22 | 02 | 9 |
| [illegible] | 54.5 | 0 | N 3 | R | +6 | +10.1 | + | 5 | 85 | $N_{10}$ | RR | <22 | | 4 |
| [illegible] | 51.0 | | NO 3 | R | +6.4 | +8.6 | | | | | | | | |
| [illegible] | 54.2 | +0.5 | S 1 | M | +6 | +10.3 | + | 5 | 92 | $St_5 N_8$ | RR | <22 | | 7 |
| Landsort | 52.9 | +1.6 | SV 2 | T | +5.5 | | | | x | x | TT | x | x | 4 |
| [illegible] | 52.4 | | NNO 5 | R | +6 | | + | 6 | 97 | $N_{10}$ | RR | <22 | >08 | 9 |
| [illegible] | 53.1 | | NNW 3 | R | +6 | | + | 5 | 85 | $N_{10}$ | RR | <22 | >08 | 9 |
| [illegible] | 52.8 | +1.6 | NW 5 | R | +7 | | + | 6 | 85 | $N_{10}$ | RR | <22 | | 15 |
| Skara | 54.7 | | NNW 4 | R | +5 | | + | 4 | 92 | $N_{10}$ | RR | <22 | >08 | 5 |
| [illegible] | 55.5 | | NW 1 | R | +6 | | + | 5 | 85 | $N_{10}$ | RR | x | >08 | 5 |
| Jönköping | 54.4 | +1.6 | N 3 | R | +7 | +9.5 | + | 4 | 85 | $N_{10}$ | RR | <22 | | 8 |
| Västervik | 53.6 | | WNW 2 | NM | +9 | | + | 6 | 85 | $N_9$ | RR | <22 | 22 | 6 |
| [illegible] | 55.4 | | NNW 4 | T | +7 | +11.3 | + | 6 | 85 | $St_{10}$ | RR | <22 | x | 1 |
| Borås | | +0.6 | NNW 4 | R | | +11.6 | | | | $St_{10}$ | RR | <22 | >08 | mbd |
| [illegible] | 53.6 | 0.0 | SSW 3 | M | +7.5 | | | | | $St_{10}$ | TT | | | 9 |
| Visby | 53.5 | +1.6 | SW 3 | NK | +9 | +9.5 | | | 75 | | KM | | | 8 |
| [illegible] | 54.2 | | S 2 | KM | +7.2 | | | | | $Cu_2$ $St_5$ | KM | | | |
| Ölands n. u. | 53.4 | +1.6 | W 1 | KM | +8 | | | | 65 | $St_4$ $CSt_2$ | R | <22 | | 3 |
| [illegible] | 54.2 | | WNW 2 | M | +7 | | + | 6 | 92 | $N_{10}$ | RR | x | | |
| Halmstad | 55.1 | | N 3 | M | +9 | +11.8 | + | 7 | 85 | $N_{10}$ | RR | 02 | | 1 |
| Kalmar | 53.5 | +1.6 | VSW 1 | KM | +9 | | | | 92 | $C_6 St_4$ | KM | x | | 8 |
| Karlshamn | 54.0 | +1.6 | SSO 1 | T | +7 | +11.5 | | | 92 | $St_{10}$ | TT | | | 0.3 |
| [illegible] | 55.8 | +1.6 | N 3 | M | +9 | | + | 7 | 85 | $N_9$ $CSt_1$ | R | 05 | | mgf |
| [illegible]stad | 54.3 | +0.8 | NNW 3 | M | +8.3 | +11.1 | | | 85 | $R_{10}$ | KM | | | 9 |

| Station: | Vind Beaufort | Väderlek | Temperatur | Moln nedre | Moln övre | Väderl. sedan kl. 19 | Nederbördens början | Nederbördens slut | Nederbördens mängd i mm kl. 8—8 |
|---|---|---|---|---|---|---|---|---|---|
| Rönnskär | N 2 | NK | +5.0 | | $Cu_3$ | K | | | |
| Sandarne | N 6 | R | +5.0 | $N_{10}$ | | R | x | >08 | |
| Utvalnäs | N 6 | R | +4.4 | x | x | R | x | x | |
| Örskär | - 0 | T | +7.4 | $FSt_{10}$ | | R | 22 | 03 | |
| Söderarm | S 3 | T | +5.0 | x | x | T | x | x | |
| Sandhamn | S 2 | T | +5.2 | x | x | T | x | x | |
| Övr. Gränsö | V 3 | NM | +9 | $CN_9$ | | T | <22 | x | |
| Fårö | SSV 3 | NM | +7.0 | | $Cu_3$ $St_2$ | T | | | |
| Härvik | S 2 | NM | +7.7 | | $Cu_2$ $St_2$ | KM | | | |
| Kapelludd. | S 2 | NM | +9.1 | | $FSt_8$ $Cu$ $St_0$ | KM | <22 | 22 | |
| Ölands s. u. | VSV 1 | M | +7.8 | | | KM | | | |
| Utlängan | SV 2 | NM | +7.4 | $N_7$ | | KM | 06 | 08 | |
| Simrishamn | SSO 1 | M | +8.8 | $N_{10}$ | | KM | | | |
| Östratorp | NNW 1 | NM | +9.0 | $St_9$ | | KM | | | |
| Skanör | NNW 3 | M | +9.8 | $CN_8$ | x | KM | x | x | |
| Hälsingborg | N 3 | M | +10.0 | $N_{10}$ | | M | x | x | |
| Kullen | N 3 | M | +8.2 | $N_{10}$ | | M | | | |
| Varberg | N 5 | M | +9.0 | $N_{10}$ | | M | <22 | 24 | |
| Vinga | N 5 | M | +7.0 | $N_{10}$ | | M | | | |
| Klädesholm. | N 5 | M | +7.0 | $N_{10}$ | | M | 22 | 22 | |
| Smögen | N 6 | M | +6.0 | $St_9$ | | M | <22 | 05 | |
| Tärnaby | O 4 | NK | +7 | $R_1$ | | KM | | | |
| Junsele | O 1 | NM | +9 | $St_9$ | | M | | | |
| Kasa | NNO 4 | R | +7 | $N_{10}$ | | R | x | >08 | |
| Mora | N 3 | R | +4 | $N_{10}$ | | R | <22 | >08 | |
| Malung | N 5 | R | +3 | $N_{10}$ | | R | <22 | >08 | |
| Skillingmark | N 5 | R | +3 | $N_{10}$ | | R | 22 | >08 | |
| Lilla Edet | N 2 | R | +4 | $N_{10}$ | | R | <22 | >08 | |

## FARTYGSIAKTTAGELSER

| Fartygets namn | Tid | Lat. | Long. | Luftryck | Vind Beaufort | Väderlek | Moln nedre | Moln övre | Luftemp. | Vattenemp. | Nederbörds början | Nederbörds slut | Sista 6 tim:s väderlek |
|---|---|---|---|---|---|---|---|---|---|---|---|---|---|
| | 02 | 58.2 | 3.0 | 762.8 | NNW 6 | NK | $Cu_3$ | | +6.3 | +7.0 | | | KM |
| | 02 | 58.6 | 11.3W | 59 | S 5 | R | $N_{10}$ | | +10.4 | +10.0 | 24 | >09 | M |
| | 02 | 46.1 | 7.2W | 69 | ONO 3 | NM | $St_7$ | | +13 | +13 | | | KM |
| | 02 | 49.2 | 14.3W | 73 | SW 1 | KM | $C_6$ | | +14 | +14 | | | KM |
| | 02 | 49.2 | 12.1W | 72 | SSO 2 | T | x | x | +12 | +12 | | | K |
| | 02 | 46.3 | 21.0W | 61 | SW 4 | NM | x | x | +15 | +16 | | | KM |
| | 08 | 50.1 | 17.5W | 76.3 | VSW 3 | R | $N_{10}$ | | +13.4 | +13.4 | | | KM |
| | 08 | 57.6 | 5.0 | 59.1 | NNW 6 | NK | | $Cu_2$ | +8.0 | +7.0 | | | K |
| | 08 | 58.4 | NW | 59.8 | VSW 4 | M | $N_{10}$ | | +10.4 | +9.6 | | | M |
| | 08 | 59.6 | 6.3W | 59.8 | S 5 | R | $CN_{10}$ | | +8.2 | x | 05 | >08 | R |

| Station: | Hård vind och storm mellan 8 f. i går och 8 f. i dag, m per sek. eller Beaufort (Bf). | m/sek | Tidpunkt för inträdet |
|---|---|---|---|
| Seskarö | | | |
| Rönnskär | | | |
| Bjuröklubb | | | |
| Holmögadd | ledan 8 f. N 07-8 Bf | | 14 |
| Ulvöhamn | | | |
| Bremö | | | |
| Lilljungfrun | | | |
| Marö | 98. 7 f. m. 0-50 7 Bf | | 14 |
| Sandhamn | 545 e.- 9e. 07-8 Bf | | 1 |
| Landsort | | | |
| Gotska Sandön | | | |
| Visby | | | |
| Härvik | | | |
| Spårö | | | |
| Ölands norra udde | | | |
| „ södra „ | | | |
| Utlängan | | | |
| Simrishamn | | | |
| Sandhammaren | | | |
| Östratorp | | | |
| Skanör | | | |
| Malmö | | | |
| Hälsingborg | | | |
| Torekov | | | |
| Morups Tånge | | | |
| Vinga | | | |
| Klädesholmen | | | |
| Smögen | | | |

| Station: | Tid | Marken | 200 ö. hav. | 500 ö. hav. | 1000 ö. hav. | 1500 ö. hav. | 2000 ö. hav. | 3000 ö. hav. | 4000 ö. hav | 5000 ö. hav. | Anmärkningar |
|---|---|---|---|---|---|---|---|---|---|---|---|
| | | m/sek. | m/sek. | m/sek. | m/sek. | m/sek. | m/sek. | m/sek. | m/sek. | m/sek. | |
| Abisko 400 m ö. h. kl. | 09 | | | NO 3 | O 2 | | | | | | |
| Östersund 323 „ „ | 09 | | | N 1 | | | | | | | |
| Stockholm 62 „ „ | | | | | | | | | | | |
| Malmslätt 115 „ „ | | | | | | | | | | | |
| Göteborg 10 „ „ | 08 | N 8 | N 10 | | | | | | | | |
| Malmö 6 „ „ | | | | | | | | | | | |
| | | rel. fukt. temp. °/₀ | rel. fukt. temp. °/₀ | rel. fukt. temp. °/₀ | rel. fukt. temp. °/₀ | rel. fukt. temp. °/₀ | rel. fukt. temp. °/₀ | rel. fukt. temp. °/₀ | rel. fukt. temp. °/₀ | rel. fukt. temp. °/₀ | |
| Malmslätt 115 „ „ | | | | | | | | | | | |

**FÖRKLARING TILL TABELLERNA:** *Lufttrycket* reducerat till havsytan, ängives i mm kvicksilverpelare vid 0° och normaltyngd. *Tendens* = luftrycksändring i mm under närmast förflutna tre timmar. Ökning betecknas med +, minskning med —. *Vindstyrkan* angives i Beauforts skala, där 0 betyder lugnt och

| Beaufort | m/sek. | | m/sek. | | m/sek. | | m/sek. | |
|---|---|---|---|---|---|---|---|---|
| 1 mkt svag vind | 1—2 | 4 frisk bris | 6—8 | 7 styv kulje | 12—14 } kuling | 10 storm | 20—24 } storm |
| 2 lätt bris | 2—4 | 5 styv bris | 8—10 | 8 hård kulje | 14—17 } kuling | 11 svår storm | 24—30 } storm |
| 3 god bris | 4—6 | 6 frisk kulje | 10—12 | 9 halv storm | 17—20 } kuling | 12 orkan | över 30 } storm |

***Väderleken*** betecknas med bokstäver sålunda:

| | | | |
|---|---|---|---|
| K = klart | M = mulet | D = disa el. solrök | |
| NK = nästan klart | R = regn | T = tjocka | |
| KM = halvklart | S = snö | Å = åska | |
| NM = nästan mulet | H = hagel | B = {byar / skurar | |

Molnformer: C = Cumulus, Ci = Cirrus, N = Nimbus, F = Fracto, St = Stratus, A = Alto. Fördubbling anger, att fenomenet är starkt. Eftermiddagsmarna anges tillägg av

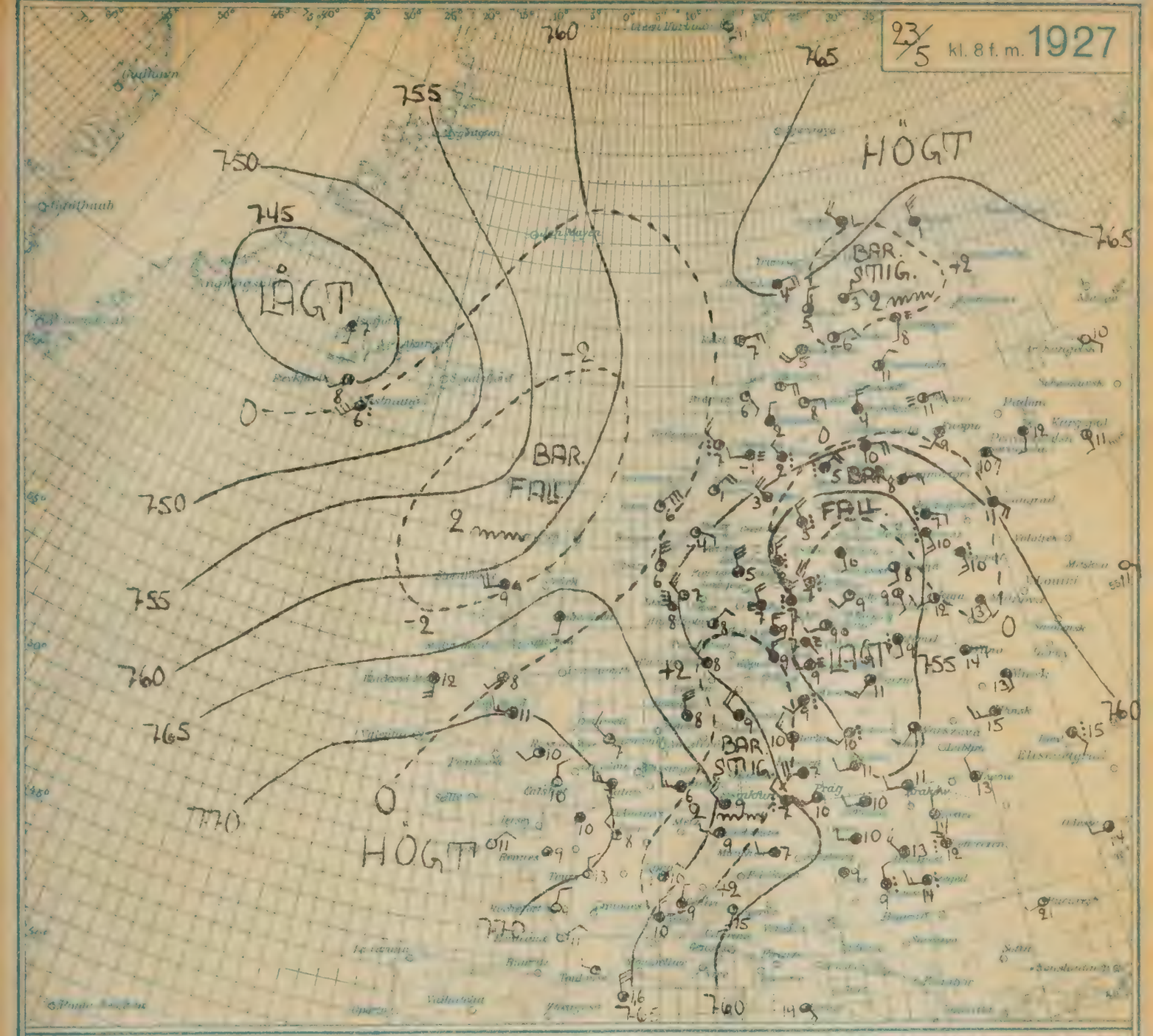


FÖRKLARING TILL KARTAN. Siffrorna närmast stationerna angiva lufttrycket i millimeter reducerat till havsytans nivå, de övriga siffrorna temperaturen i grader i Beaufortskalan, ett kort *en* grad. ○ = klart, ◔ = nästan klart, ◑ = halvklart, ◕ = nästan mulet, ● = mulet, ⋮ = regn, ✳ = snö, ▲ = hagel, ≡ = dimma, ∞ = solrök eller disa, ⚡ = åska. *Temperaturen* anglves i hela grader Celsius.

SAMMANFATTNING. Under dagen den 23 maj 1928 kl. 8 f. m.: Till det närmaste stationärt lågtryck över södra Sverige utbyttes sammanhängen, men ett nytt väderscentrum [illegible] Island [illegible] att bära sig, vilket nyligt ännu tränga sig fram mellan [illegible] ingångsporten, det ena över de västra delarna av Mellansverige, det andra mellan Petsinga och Nordkap.

UTSIKTER. Från DAG MIDDAG TILL Tis. DAG MIDDAG:

I Södra Götaland. Nordvästlig [illegible] sydvästlig måttlig till frisk vind, delvis uppklarnande, och regn eller blott obetydlig nederbörd. Något stigande temperatur.

II Västkusten och Vänerlandskapen. Nordvästlig [illegible] tilltagande stundtals hård sydvästlig och något tilltagande måttlig vind, [illegible] sydvästlig måttlig vind mestadels mellan nordväst och nordöst. Under morgondagen stigande temperatur.

III Östra Svealand, [illegible] Småland. Först uppklarnande, sedan åter mulnande. Omkring dimma eller dis. Under morgondagen, något stigande temperatur.

IV Bergen och Östlandet. Först svag växlande vind och mestadels klart, efterhand sydlig måttlig vind och mulnande himmel. Något stigande temperatur.

V Södra Norrlands kustland. Nordvästlig frisk vind, avtagande regnbyar och under morgondagen delvis uppklarnande. Oförändrad temperatur.

VI Norra Norrlands kustland. Nordvästlig frisk tilltagande byig vind mulet eller mulnande och efterhand [illegible] nederbörd här och var. Fallande temperatur.

VII Jämtland och Härjedalen. Samma som distrikt II.

VIII Norra Norrlands inland. Måttlig vind mellan nordost och sydost växlande molnighet och regn eller blott obetydlig nederbörd samt något fallande temperatur.

STORMVARNING. [illegible] Nordmaling–Skellefteå. Nordlig under tvällen tilltagande hultje. Signal två kvar.

# VÄDERLEKSRAPPORT UTGIVEN AV STATENS METEOROLOGISK-HYDROGRAFISKA ANSTALT, STOCKHOLM

*Iakttagelser gjorda kl. 8 f. m. medeleuropeisk tid, därest ej annat särskilt angives.*

| Station: | Luft-tryck mm | Tendens mm | Vind Beaufort | Väderlek | Temperatur i dag | Temperatur normal | Temperatur lägsta natten | Rel. fukt. % | Moln nedre | Moln övre | Väderl. sedan kl. 19 | Nederbördens början | Nederbördens slut | Nederbördens mängd i mm kl. 8–8 |
|---|---|---|---|---|---|---|---|---|---|---|---|---|---|---|
| Karesuando | 754 | | ONO 3 | M | 0 | +3.1 | − 3 | 75 | St 5 | Cu St 7 | VM | | | 0 |
| Abisko | 649 | -1.0 | OSO 4 | NK | +3 | | − 2 | 75 | St 3 | Cu St 6 | VM | | | 0 |
| Kvikkjokk | 628 | -1.1 | NNO 2 | NM | 0 | | − 1 | 77 | St 8 | Cu 6 | VM | | | 0 |
| Haparanda | 605 | -1.0 | SO 3 | NM | +2 | | − 1 | 77 | St 8 | Cu 6 | VM | | | 0 |
| Gällivare | 604 | -1.0 | ONO 3 | RS | +1 | +4.6 | 0 | 92 | N 10 | | R | 01 | | 1 |
| Kvikkjokk | 604 | | SV 4 | R | +3 | +4.5 | + 2 | 91 | N 10 | | R | 06 | >08 | 4 |
| Haparanda | 585 | -0.5 | O 2 | R | +7 | +6.1 | + 4 | 97 | N 10 | | R | <22 | >08 | 8 |
| Boden | | | N 4 | R | +8 | | + 2 | | N 10 | | R | <22 | | 9 |
| Stensele | 576 | -0.5 | NO 2 | M | +2 | +6.7 | + 2 | 97 | St 10 | | R | <22 | | 9 |
| Gäddede | 570 | | NNO 1 | NM | +4 | +5.4 | + 1 | 85 | N 7 | Cu 2 | R | 04 | 08 | 4 |
| Bjuröklubb | 574 | 0 | S 1 | T | +5 | | | | St 10 | | R | <22 | | 5 |
| Holmögadd | 573 | | NO 2 | T | +3.2 | | | | Fst 10 | | R | <22 | x | 5 |
| Storlien | 584 | -1.0 | V 1 | R | +3 | +5.0 | + 1 | 97 | St 10 | | R | 05 | | 1 |
| Östersund | 573 | -1.0 | N 2 | R | +6 | +6.8 | + 3 | 92 | N 10 | | R | <22 | | 8 |
| Härnösand | 555 | -0.5 | − 0 | R | +4 | +7.5 | | 92 | N 10 | | R | <22 | | 20 |
| Bremön | 555 | -0.5 | SO 2 | T | +3 | | | | St 10 | | R | <22 | | 18 |
| Sveg | 545 | | NV 1 | R | +5 | +8.5 | + 4 | 97 | N 10 | | R | <22 | >08 | 5 |
| Bjuråker | 554 | | − 0 | M | +7 | | + 5 | 97 | N 10 | | R | <22 | 24 | 6 |
| Borlänge | 548 | -0.5 | − 0 | M | +4 | +7.3 | + 2 | 93 | N 10 | | R | <22 | | 04 |
| Falun | 569 | -0.5 | − 0 | R | +8 | +9.9 | + 6 | 88 | N 10 | | R | <22 | | 2 |
| Hemsö | 558 | | NNW 3 | M | +7 | | + 5 | 88 | FSt 7 | Cu St 7 | R | 02 | 05 | 2 |
| Uppsala | 554 | -0.7 | SO 1 | NM | +9 | +10.8 | + 6 | 85 | N 9 | | R | | | 0.3 |
| Karlstad | 562 | 0 | NW 1 | M | +8 | +10.3 | + 6 | 75 | St 10 | | M | | | ngt |
| Örebro | 567 | | S 1 | M | +8.6 | +8.8 | | | | | | | | |
| Stockholm | 555 | -0.5 | SSW 1 | M | +10 | +10.9 | + 6 | 75 | Cu Sc 6 | | M | | | 0 |
| Landsort | 569 | -1.0 | WSW 4 | M | +6 | | | | N 9 | | VM | | | 0 |
| Västerås | 554 | | V 4 | R | +8 | | + 7 | 93 | N 10 | | R | x | >08 | 2 |
| Örebro | 559 | | V 2 | M | +9 | | + 6 | 88 | x | x | R | <22 | 07 | 3 |
| Linköping | 570 | -1.0 | V 4 | R | +7 | | + 4 | 93 | N 10 | | R | 07 | | 0.3 |
| Skara | 565 | | SW 2 | NM | +8 | | + 5 | 88 | St 8 | Ac 1 | R | | | 0.2 |
| Vänersborg | 564 | | SW 3 | M | +10 | | + 8 | 88 | N 6 | Cu St 4 | R | x | x | 2 |
| Jönköping | 578 | 0 | SW 2 | M | +8 | +9.7 | + 6 | 88 | St 10 | | R | | | 0.1 |
| Västervik | 574 | | WSW 4 | M | +9 | | + 4 | 75 | St 9 | | R | 04 | x | 1 |
| Göteborg | 577 | | WNW 3 | M | +9 | +11.4 | + 8 | 75 | St 10 | | R | | | 0 |
| Borås | | -0.3 | SW 3 | NM | | +11.8 | | | St 9 | | VM | | | ngt |
| Ö. Sandön | 570 | -0.5 | SW 2 | VM | +8.8 | | | | St 2 | Cu 3 | T | | | 0 |
| Visby | 575 | 0 | SW 3 | M | +8 | +9.7 | | 75 | N 0 | | T | | | 0 |
| Hoburg | 584 | | SW 2 | NM | +7.6 | | | | | Cu St 7 | T | | | 0 |
| Ölands n. u. | 583 | 0 | WSW 3 | NM | +7 | | | | N 7 | Cu St 7 | T | <22 | | ngt |
| Västervik | 587 | | SW 3 | M | +8 | | + 4 | 85 | N 10 | | R | <22 | x | 02 |
| Halmstad | 593 | | WSW 4 | M | +8 | +12.0 | + 7 | 88 | N 10 | | R | 22 | 02 | 1 |
| Kalmar | 583 | 0 | W 3 | M | +8 | | | 88 | N 6 | Cu St 4 | VM | | | 8 |
| Karlshamn | 598 | 0 | W 3 | M | +8 | +11.6 | | 88 | N 10 | | VM | x | | 04 |
| Malmö | 616 | 0 | SW 3 | M | +7 | | + 6 | 85 | St 10 | | VM | | | 0 |
| Ystad | 612 | -0.1 | W 4 | NM | +8.8 | +11.3 | | 85 | Fc 8 | Cu 1 | VM | | | 0 |

| Station: | Vind Beaufort | Väderlek | Temperatur | Moln nedre | Moln övre | Väderl. sedan kl. 19 | Nederbördens början | Nederbördens slut | Nederbördens mängd i mm kl. 8–8 |
|---|---|---|---|---|---|---|---|---|---|
| Rönnskär | NNO 1 | R | + 2.0 | N 10 | | R | 22 | >08 | 5 |
| Sandarne | − 0 | T | + 6.0 | x | x | R | x | x | ngt |
| Utvalnäs | O 2 | T | + 5.0 | Fst 10 | | T T | | | 0 |
| Örskär | S 1 | VM | + 7.2 | St 4 | Cu 2 | T | | | 0 |
| Söderarm | S 3 | NM | + 7.0 | St 6 | Cu St 3 | VM | | | 0 |
| Sandhamn | SSW 2 | NM | + 8.2 | Cu 3 | Cu St 5 | VM | | | |
| Övr. Gränsö | W 3 | M | + 8 | Cu 10 | | M | <22 | 07 | T |
| Färö | S 3 | VM | + 8.4 | Fc 4 | Ac 1 | T T | | | T |
| Härvik | SW 3 | VM | + 10.4 | Cu 4 | Cu 1 | T | | | |
| Kapelludd. | SSW 3 | R | + 8.0 | N 10 | | R | <22 | >08 | 5 |
| Ölands s. u. | WSW 5 | NM | + 7.9 | St 9 | | VM | | | 1 |
| Utlängan | W 3 | NM | + 7.8 | St 8 | | VM | | | 0 |
| Simrishamn | W 3 | M | + 8.2 | St 10 | | VM | | | 0 |
| Östratorp | W 3 | M | + 8.0 | St 10 | | M | | | 0 |
| Skanör | WSW 3 | M | + 8.6 | St 10 | | R | <22 | x | ngt |
| Hälsingborg | WSW 3 | M | + 8.0 | N 10 | | M | x | x | 0 |
| Kullen | SW 4 | NM | + 7.3 | N 7 | | VM | | | 0 |
| Varberg | WSW 3 | M | + 8.0 | St 10 | | M | | | |
| Vinga | W 4 | NM | + 8.0 | N 6 | Cu 2 | M | | | 0 |
| Klädesholm. | WSW 5 | M | + 8.8 | N 10 | | M | | | 0 |
| Smögen | NNW 2 | NM | + 10.5 | St 5 | Cu St 4 | M | | | 0 |
| Tärnaby | OSO 3 | M | + 4 | N 10 | | R | <22 | x | 3 |
| Junsele | ONO 1 | R | + 7 | N 10 | | R | 02 | >08 | 3 |
| Kasa | O 3 | R | + 4 | N 10 | | R | <22 | >08 | 8 |
| Mora | − 0 | M | + 5 | N 10 | | R | <22 | 22 | 6 |
| Malung | NNW 1 | R | + 6 | N 10 | | R | x | >08 | 1 |
| Skillingmark | SW 2 | VM | + 9 | St 6 | | VM | | | 0.2 |
| Lilla Edet | S 2 | VM | + 9 | St 6 | Cu St | M | | | ngt |

## FARTYGSIAKTTAGELSER

| Fartygets namn | Tid | Lat. Nord. | Long. Greenw. | Luft-tryck | Vind Beaufort | Väderlek | Moln nedre | Moln övre | Luft-temp. | Vatten-temp. | Nederbörds början | Nederbörds slut | Sista 6 tim:s väderlek |
|---|---|---|---|---|---|---|---|---|---|---|---|---|---|
| | 02 | 57.4 | 11.2W | 761 | NW 3 | NK | | Cu St 3 | +14 | +19 | | | M |
| | 02 | 55.0 | 24.8W | 643 | WSW 5 | VM | St 6 | | +11.5 | +10.6 | | | T |
| | 08 | 58.3 | 17.0W | 666 | WSW 3 | VM | | Cu St 2 | +10.0 | + 9.5 | | | VM |

| Station: | Tid | Marken m/sek. | 200 ö. hav. m/sek. | 500 ö. hav. m/sek. | 1000 ö. hav. m/sek. | 1500 ö. hav. m/sek. | 2000 ö. hav. m/sek. | 3000 ö. hav. m/sek. | 4000 ö. hav. m/sek. | 5000 ö. hav. m/sek. |
|---|---|---|---|---|---|---|---|---|---|---|
| Abisko 400 m ö. h. kl. | 09 | | | | SO 4 | | SSO 6 | OSO 6 | OSO 6 | OSO 6 |
| Östersund 323 „ „ | 09 | | | | NNO 6 | | | | | |
| Stockholm 62 „ „ | 08 | SW 4 | SW 5 | SW 4 | | | | | | |
| Malmslätt 115 „ „ | | | | | | | | | | |
| Göteborg 10 „ „ | | | | | | | | | | |
| Malmö 6 „ „ | 08 | W 4 | WNW 4 | | | | | | | |

| Station: | Tid | Marken temp. | Marken rel. fukt. % | 200 ö. hav. temp. | 200 ö. hav. rel. fukt. % | 500 ö. hav. temp. | 500 ö. hav. rel. fukt. % | 1000 ö. hav. temp. | 1000 ö. hav. rel. fukt. % | 1500 ö. hav. temp. | 1500 ö. hav. rel. fukt. % | 2000 ö. hav. temp. | 2000 ö. hav. rel. fukt. % | 3000 ö. hav. temp. | 3000 ö. hav. rel. fukt. % | 4000 ö. hav. temp. | 4000 ö. hav. rel. fukt. % | 5000 ö. hav. temp. | 5000 ö. hav. rel. fukt. % |
|---|---|---|---|---|---|---|---|---|---|---|---|---|---|---|---|---|---|---|---|
| Malmslätt 115 „ „ | | | | | | | | | | | | | | | | | | | |

**FÖRKLARING TILL TABELLERNA:** *Lufttrycket* reducerat till havsytan, ängives i mm kvicksilverpelare vid 0° och normaltyngd. *Tendens* = lufttrycksändring i mm under närmast förflutna tre timmar. Ökning betecknas med +, minskning med −. *Vindstyrkan* angives i Beauforts skala, där 0 betyder lugnt och

| Beaufort | m/sek. | | m/sek. | | m/sek. | | m/sek. | |
|---|---|---|---|---|---|---|---|---|
| 1 mkt svag vind | 1–2 | 4 frisk bris | 6–8 | 7 styv kuling | 12–14 | 10 storm | 20–24 | |
| 2 lätt bris | 2–4 | 5 styv bris | 8–10 | 8 hård kuling | 14–17 | kuling | 11 svår storm | 24–30 | storm |
| 3 god bris | 4–6 | 6 frisk kuling | 10–12 | 9 halv storm | 17–20 | | 12 orkan | över 30 | |

*Väderleken* betecknas med bokstäver sålunda:

| | | |
|---|---|---|
| K = klart | M = mulet | D = disa el. solrök |
| NK = nästan klart | R = regn | T = nocka |
| KM = halvklart | S = snö | Å = åska |
| NM = nästan mulet | H = hagel | B = bvar |

Moln-former: C = Cumulus, Cl = Cirrus, N = Nimbus, F = Fracto, St = Stratus, A = Alto

Fördubbling anger, att fenomenet är starkt.

Eftermiddagstid markn. anges genom tillägg av 12.

| Station: | Hård vind och storm mellan 8 f. i går och 8 f. i dag, m per sek. eller Beaufort (Bf). | Tidpunkt för högsta vindhastighet |
|---|---|---|
| Seskarö | | |
| Rönnskär | | |
| Bjuröklubb | | |
| Holmögadd | | |
| Ulvöhamn | | |
| Bremö | | |
| Lilljungfrun | | |
| Marö | | |
| Sandhamn | | |
| Landsort | | |
| Gotska Sandön | | |
| Visby | | |
| Härvik | | |
| Spårö | | |
| Ölands norra udde | | |
| „ södra „ | | |
| Utlängan | | |
| Simrishamn | | |
| Sandhammaren | | |
| Östratorp | | |
| Skanör | | |
| Malmö | | |
| Hälsingborg | | |
| Torekov | | |
| Morups Tånge | | |
| Vinga | | |
| Klädesholmen | | |
| Smögen | | |

**Anmärkningar**

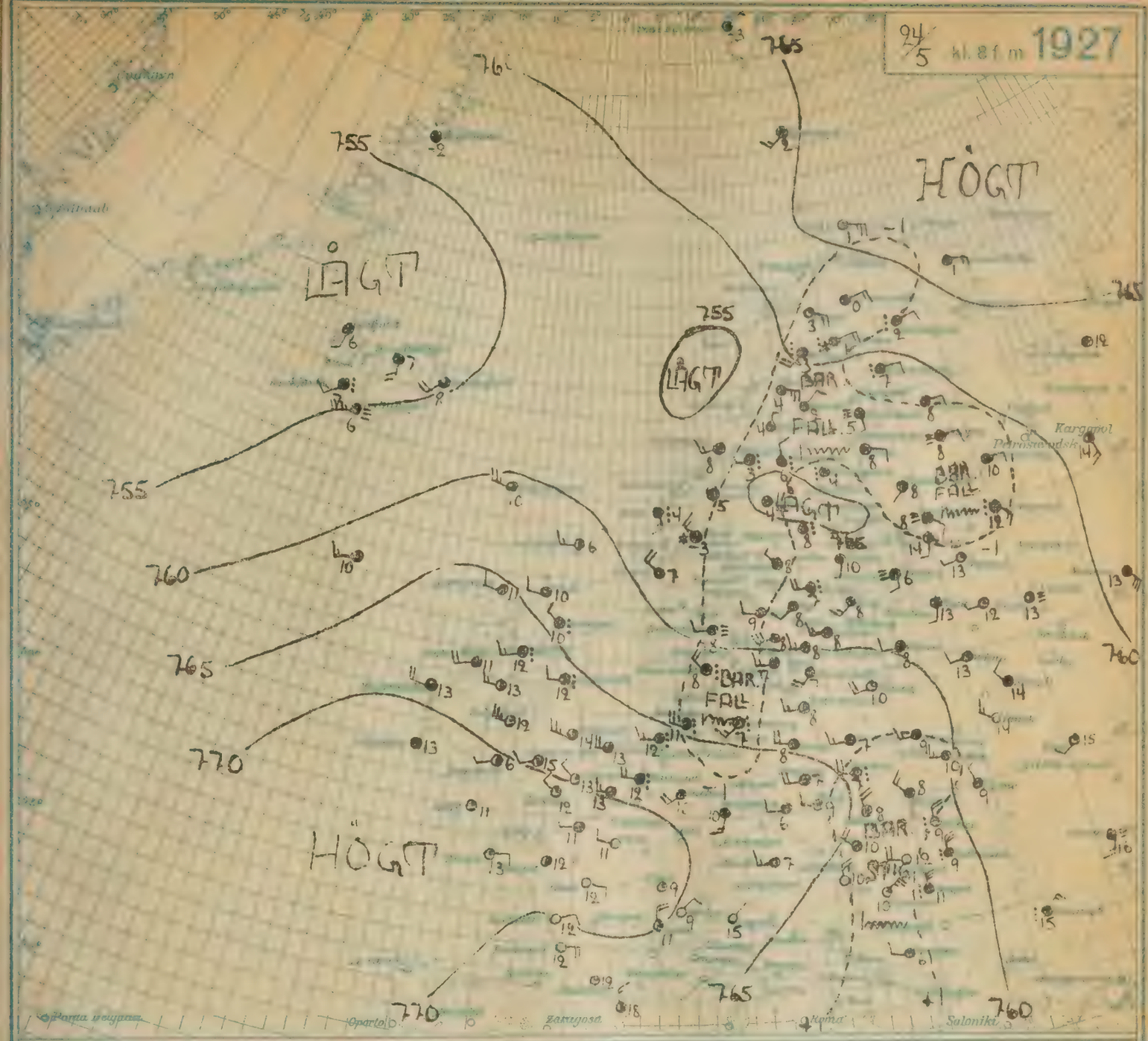


Siffrorna vid stationerna angiva lufttrycket i millimeter reducerat till 0° och havsytans nivå. Vindriktningen är angiven med pilar, vindstyrkan med fjädrar enligt Beaufortskalan, ett kort *en* grad. ○ = klart, ◔ = nästan klart, ◑ = halvklart, ◕ = nästan mulet, ● = mulet, ⋮ = regn, ✳ = snö, ▲ = hagel, ≡ = dimma, ∞ = solrök eller disa, ⚡ = åska. *Temperaturen* angives i hela grader Celsius.

**SAMMANFATTNING** för dagen den 14 maj 1928, kl. 8 f. m.: En ränna av något lägre lufttryck än omgivningen sträcker sig från Island mot sydost över de mellersta delarna av Fastlandseuropa. Det största intresset för vädersituationen för tillfället är samlat till förekomsten av sekundära vädercentra. En antikyklon befinner sig förhärskande sydväst om Storbritannien och en annan norr om Nordkap.

**UTSIKTER** för dag middag till kl. 8 em. dag middag.

I Södra Götaland, } Måttlig till delvis frisk vind mellan sydväst och nordväst, övervägande mulet och Perstads obetydliga skurar. I huvudsak oförändrad temperatur.

II Västkust- och Vänerlandskapen,

III Svealand och Norrlands kustland, } Sydvästlig till västlig övervägande måttlig vind, övervägande mulet och Perstads obetydliga skurar. I huvudsak oförändrad temperatur.

IV Dalarna och Bergslagen, } Svag till måttlig vind av växlande riktning, skurar och dimma i övrigt som förut. I huvudsak oförändrad temperatur.

V Södra Norrlands kustland, } Sydlig måttlig till frisk vind, Perstads några nederbörd att förmiet eller omkring. Obetydligt stigande temperatur

VII Jämtland och Härjedalen, Samma som distrikt III-V.

VI Norra Norrlands kustland, " " IV.

**STORMVARNING** för Norra Östersjön och Bottenhavet: Måttliga till tidtals mellan sydväst och nordväst. Regn. Sikt

# VÄDERLEKSRAPPORT UTGIVEN AV STATENS METEOROLOGISK-HYDROGRAFISKA ANSTALT, STOCKHOLM

*Iakttagelser gjorda kl. 8 f. m. medeleuropeisk tid, därest ej annat särskilt angives.*

| Station: | Luft-tryck mm | Ten-dens mm | Vind Beaufort | Väder-lek | Temperatur i dag | Temperatur normal | Temperatur lägsta sista natten | Rel. fukt. % | Moln nedre | Moln övre | Väderl. sedan kl. 19 | Nederbördens början | Nederbördens slut | Nederbördens mängd i mm kl. 8—8 |
|---|---|---|---|---|---|---|---|---|---|---|---|---|---|---|
| Karesuando | 759.8 | | N0 | S | 0 | +0.6 | − 2 | 86 | $N_{10}$ | | S | <22 | >18 | 6 |
| Abisko | 59.6 | −0.5 | 0 | RS | +1 | | 0 | 88 | $N_{10}$ | | SS | <22 | | mgl |
| Kiruna | 59.1 | −0.3 | N03 | S | −1 | | − 2 | 86 | $N_{10}$ | | SS | <22 | >08 | 6 |
| Junosuando | 57.4 | −0.5 | S03 | NM | +2 | | 0 | 78 | $St_7$ | $C_1$ | VM | <22 | 24 | 3 |
| Haparanda | 58.8 | −0.5 | ONO0 | RS | +2 | +4.9 | + 1 | 88 | $N_{10}$ | | SM | x | | 5 |
| Kvikkjokk | 58.0 | | VSV1 | M | +3 | +4.7 | + 1 | 88 | $St_{10}$ | | SM | x | x | 2 |
| Haparanda | 57.9 | 0 | N1 | M | +4 | +6.3 | + 3 | 88 | $N_{10}$ | | MM | | | 0.3 |
| Boden | 58 | | N1 | NM | +5 | | + 4 | 94 | $N_9$ | | M | <22 | 24 | 1 |
| Arvidsjaur | 58.0 | 0 | − 0 | R | +3 | +6.9 | + 1 | 92 | $St_{10}$ | | R | x | | 3 |
| Gäddede | 58.4 | | NV1 | NM | +2 | +5.6 | + 1 | 92 | $C_6$ | $2St_3$ | RT | <22 | 05 | 6 |
| Bjuröklubb | 57.0 | +0.5 | N2 | T | +2 | | | | $St_{10}$ | | TT | <22 | | 8 |
| Holmögadd | 56.4 | | N04 | D | +24 | | | | $N_{10}$ | | TT | 22 | 03 | 4 |
| Storlien | 59.5 | 0 | V1 | RS | 0 | +5.2 | | 97 | $N_{10}$ | | RR | <22 | | 7 |
| Östersund | 58.4 | +0.5 | NV2 | R | +3 | +7.0 | + 2 | 97 | $N_{10}$ | | RR | <22 | | 8 |
| Härnösand | 56.4 | 0 | 0 | NM | +8 | +7.7 | | 85 | $C_5$ | | R | x | | 1 |
| Bremö | 56.4 | +0.5 | NN01 | T | +5 | | | | $St_{10}$ | | TT | | | 0 |
| Sveg | 55.6 | | N2 | M | +5 | +8.8 | + 2 | 75 | $St_{10}$ | | M | | | 2 |
| Bjuråker | 56.0 | | N1 | R | +6 | | + 4 | 97 | $N_{10}$ | | RR | <22 | >08 | 2 |
| Särna | 56.6 | 0 | NV4 | M | +5 | +7.5 | 0 | 65 | $C_6$ | $C_4$ | RM | | | 0 |
| Falun | 56.7 | +0.5 | NN01 | M | +7 | +10.1 | + 6 | 88 | $St_{10}$ | | RM | <22 | | 2 |
| Knon | 56.5 | | N01 | NW | +10 | | + 3 | 69 | $C_3$ | | BM | <22 | 22 | 3 |
| Uppsala | 55.4 | +0.4 | NNV2 | M | +7 | +11.0 | + 4 | 93 | $N_{10}$ | | RM | | | 8 |
| Karlstad | 56.7 | +1.0 | N3 | NW | +9 | +10.5 | + 5 | 60 | $C_2$ | | VM | <22 | | 1 |
| STHLMkl.21 i går | 54.1 | | SV1 | VM | +8.0 | +9.0 | | | | | | | | |
| Stockholm | 55.4 | +0.5 | N1 | M | +6 | +11.1 | + 6 | 92 | $St_{10}$ | | M | | | 0.3 |
| Landsort | 55.5 | 0.0 | NV1 | NM | +7.5 | | | | $N_9$ | | VM | | | mgl |
| Västerås | 56.0 | | N04 | M | +7 | | + 6 | 85 | $St_{10}$ | | MM | | | 0 |
| Örebro | 56.1 | | NV2 | M | +9 | | + 6 | 75 | $Fl_{10}$ | | MM | 02 | 05 | 2 |
| Linköping | 56.2 | 0 | V2 | M | +8 | | + 5 | 88 | $N_3St_4$ | | MM | 07 | | 1 |
| Skara | 56.4 | | NNV2 | NM | +8 | | + 3 | 94 | $St_4$ | $ac_3$ | BM | <22 | x | 0.4 |
| Vänersborg | 57.0 | | − 0 | NM | +11 | | + 7 | 66 | $C_7$ | | RM | x | x | 3 |
| Jönköping | 56.3 | 0 | N01 | M | +8 | +9.9 | + 4 | 88 | $St_{10}$ | | RM | x | | 2 |
| Västervik | 55.6 | | VNV3 | R | +9 | | + 6 | 88 | $N_8$ | $ac_1$ | RM | <22 | >08 | 4 |
| Göteborg | 56.8 | | 0 | NW | +10 | +11.6 | + 7 | 60 | $C_4$ | | VM | | | 0 |
| Borås | | +0.3 | N3 | NM | | +12.6 | | | $St_9$ | | BM | <22 | x | mbd |
| G. Sandön | 55.2 | 0.0 | SV1 | M | +7.0 | | | | $St_{10}$ | | MM | | | 0 |
| Visby | 55.1 | 0 | SSV2 | NM | +9 | +9.9 | | 83 | $St_5Ns$ | | MM | | | 0 |
| Hoburg | 55.3 | | SV2 | M | +6.0 | | | | $St_{10}$ | | M | 22 | 05 | 0.2 |
| Ölands n. u. | 56.2 | 0 | V1 | NM | +8 | | | | $N_5$ | $2St_3$ | RR | 04 | | 2 |
| Växjö | 56.6 | | VNV3 | M | +8 | | + 3 | 88 | $N_{10}$ | | RM | 22 | 04 | 1 |
| Halmstad | 56.9 | | NNV4 | NM | +9 | +12.3 | + 7 | 88 | $N_7$ | | VM | | | 1 |
| Kalmar | 55.7 | +0.5 | NV1 | R | +8 | | | 94 | $N_7$ | $2St_3$ | RR | <22 | | 5 |
| Karlshamn | 56.0 | 0 | NV1 | NM | +10 | +11.0 | | 69 | $CN_6$ | | VM | <22 | | 0.2 |
| Malmö | 58.4 | +0.5 | NV3 | NM | +11 | | + 7 | 69 | $C_2$ | $ac$ | VM | | | 1 |
| Ystad | 56.9 | 0.0 | NNO3 | NM | +9.8 | +11.4 | | 85 | $CN_4$ | $tSt_3$ | VM | | | 1 |

| Station: | Vind Beaufort | Väder-lek | Tempe-ratur | Moln nedre | Moln övre | Väderl. sedan kl. 19 | Nederbörden början | Nederbörden slut | Nederbörden mängd i mm kl. 8—8 |
|---|---|---|---|---|---|---|---|---|---|
| Rönnskär | C | M | +3.0 | 0.0 | | M | x | x | |
| Sandarne | N | NM | +7.0 | | 2St$_0$ | M | | | |
| Utvalnäs | N | T | +5.0 | x | x | TT | | | |
| Örskär | NNV1 | T | +3.6 | FSt$_0$ | | TT | | | |
| Söderarm | NNV2 | T | +4.6 | | | VM | | | |
| Sandhamn | NO2 | T | +7.0 | | | M | | | |
| Övr. Gränsö | − 0 | R | +10 | $CN_8$ | | R | <22 | >08 | |
| Färö | SV4 | R | +6.2 | $N_{10}$ | | R | <22 | >08 | |
| Härvik | SSV3 | R | +7.4 | $N_{10}$ | | R | 22 | >08 | |
| Kapelludd. | V1 | M | +9.0 | $St_{10}$ | | B | <22 | 08 | |
| Ölands s. u. | NV1 | NM | +7.9 | FSt$_9$ | | BM | 22 | 02 | |
| Utlängan | V2 | NM | +7.8 | $St_8$ | | M | <22 | 02 | |
| Simrishamn | N1 | T | +8.4 | FSt$_9$ | | T | | | |
| Östratorp | NV1 | VM | +10.3 | $Fl_5$ | | VM | | | |
| Skanör | NV2 | VM | +10.8 | St$_{Cs}$ | | VM | x | x | |
| Hälsingborg | NV1 | VM | +12.0 | $CN_6$ | | B | x | x | |
| Kullen | NV2 | VM | +8.3 | $Fl_4$ | tSt | K | | | |
| Varberg | NV1 | VM | +9.5 | $CN_2$ | $ac_2$ | VM | | | |
| Vinga | N5 | NW | +9.1 | $C_2$ | tSt | K | | | |
| Klädesholm. | N4 | NW | +10.0 | $C_1$ | tSt | VM | | | |
| Smögen | N4 | NW | +12.0 | | $ac_2$ | K | | | |
| Tärnaby | SO3 | M | +5.1 | $N_{10}$ | | M | x | x | |
| Junsele | N0 | R | +6.1 | $N_{10}$ | | R | <22 | >08 | |
| Kasa | N04 | R | +5.1 | $N_{10}$ | | R | <22 | >08 | |
| Mora | NV1 | NM | +7.1 | St$_{C7}$ | | VM | | | |
| Malung | N1 | NM | +8.1 | $C_4$ | tSt$_3$ | VM | | | |
| Skillingmark | 04 | NM | +9.1 | St$_{C7}$ | | VM | | | |
| Lilla Edet | NN0 | NM | +9.1 | St$_{C6}$ | | VM | x | x | |

| Station: | Hård vind och storm mellan 9 f. i går och 9. f. i dag, m per sek. eller Beaufort (Bf). |
|---|---|
| Seskarö | |
| Rönnskär | |
| Bjuröklubb | |
| Holmögadd | |
| Ulvöhamn | |
| Bremö | |
| Lilljungfrun | |
| Marö | |
| Sandhamn | |
| Landsort | |
| Gotska Sandön | |
| Visby | |
| Härvik | |
| Spårö | |
| Ölands norra udde | |
| „ södra „ | |
| Utlängan | |
| Simrishamn | |
| Sandhammaren | |
| Östratorp | |
| Skanör | |
| Malmö | |
| Hälsingborg | |
| Torekov | |
| Morups Tånge | |
| Vinga | |
| Klädesholmen | |
| Smögen | |

## FARTYGSIAKTTAGELSER

| Fartygets namn | Tid | Lat. Nord. | Long. Greenw. | Luft-tryck | Vind Beaufort | Väder-lek | Moln nedre | Moln övre | Luft-temp. | Vatten-temp. | Nederbörds början | Nederbörds slut | Sista 6 tim:s väderlek |
|---|---|---|---|---|---|---|---|---|---|---|---|---|---|
| | 02 | 51.7 | 32.9W | 754 | SSO 7 | NM | $N_5$ | $2St_3$ | +12.4 | +11.1 | | | VM |
| | 02 | 53.9 | 33.4W | 58.3 | SO 5 | NM | $St_{10}$ | $2St_3$ | +11.0 | + 9.4 | | | VM |
| | 02 | 50.0 | 35.4W | 45.5 | S 7 | M | $St_{10}$ | | +12.6 | +11.3 | 21 | 24 | R |
| | 02 | 56.0 | 24.4W | 66.1 | S 3 | NM | | $2St_3$ | +10.6 | +10.3 | | | |
| | 08 | 51.1 | 33.5W | 47.3 | SSO 7 | M | $St_{10}$ | | +13.6 | +12.4 | | | M |
| | 08 | 57.3 | 17.8 | 64.1 | NW 5 | NM | $St_{C6}$ | $Cl_2$ | +18.6 | x | | | VM |
| | 08 | 55.1 | 26.6 | 63.6 | OSO 4 | NM | $St_{C5}$ | $2St_3$ | +10.8 | +10.0 | | | M |

| Station: | Tid | Marker. | 200 ö. hav. | 500 ö. hav. | 1000 ö. hav. | 1500 ö. hav. | 2000 ö. hav. | 3000 ö. hav. | 4000 ö. hav. | 5000 ö. hav. | Anmärkningar |
|---|---|---|---|---|---|---|---|---|---|---|---|
| | | m/sek. | m/sek. | m/sek. | m/sek. | m/sek. | m/sek. | m/sek. | m/sek. | m/sek. | |
| Abisko 400 m ö. h. kl. | | | | | | | | | | | |
| Östersund 323 „ „ | 09 | | | N 6 | | | | | | | |
| Stockholm 62 „ „ | | | | | | | | | | | |
| Malmslätt 115 „ „ | | | | | | | | | | | |
| Göteborg 10 „ „ | 01 | NNV 6 | | | N 8 | | NNV10 | NNV 7 | NNV11 | NNV 3 | |
| Malmö 6 „ „ | 01 | NV 6 | | | N 10 | | | | | | |
| | | rel. fukt. temp. % | rel. fukt temp. % | rel. fukt temp. % | rel. fukt. temp. % | rel. fukt. temp. % | rel. fukt. temp. % | rel. fukt. temp. % | rel. fukt. temp. % | rel. fukt. temp. % | |
| Malmslätt 115 „ „ | | | | | | | | | | | |

**FÖRKLARING TILL TABELLERNA:** *Lufttrycket* reducerat till havsytan, angives i mm kvicksilverpelare vid 0° och [illegible] *Tendensen* [illegible] mm under närmast förflutna tre timmar. Ökning betecknas med +, minskning med −. *Vindstyrkan* angives i Beauforts skala, där 0 betyder lugnt och

| Beaufort | m/sek. | | m/sek. | | m/sek. | | m/sek. | |
|---|---|---|---|---|---|---|---|---|
| 1 mkt svag vind | 1—2 | 4 frisk bris | 6—8 | 7 styv kultje | 12—14 } kuling | 10 storm | 20—24 } storm |
| 2 lätt bris | 2—4 | 5 styv bris | 8—10 | 8 hård kultje | 14—17 } kuling | 11 svår storm | 24—30 } storm |
| 3 god bris | 4—6 | 6 frisk kultje | 10—12 | 9 halv storm | 17—20 } kuling | 12 orkan | över 30 } storm |

***Väderleken*** betecknas med bokstäver sålunda:

| | | |
|---|---|---|
| K = klart | M = mulet | D = disa el. solrök |
| NK = nästan klart | R = regn | T = tjocka |
| KM = halvklart | S = snö | Å = åska |
| NM = nästan mulet | H = hagel | B = {bvar skurar |

**Molnformer:** C = Cumulus, Cl = Cirrus, N = Nimbus, F = Fracto, St = Stratus, A = Alto

Fördubbling anger, att fenomenet är starkt.

Efterniddagsmarna angesstillägg av

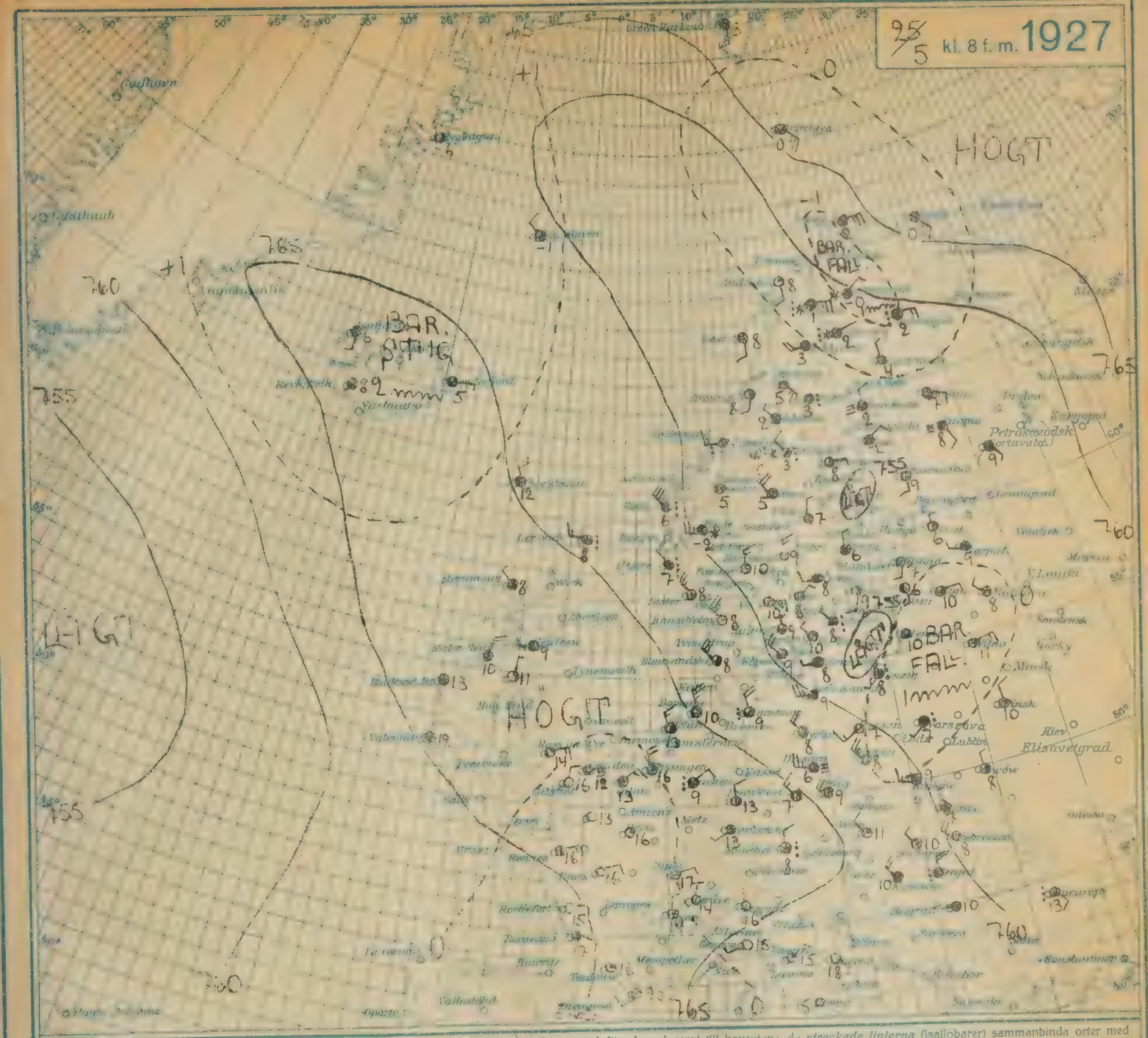


**FÖRKLARING TILL KARTAN:** De ***heldragna linjerna*** (isobarer) gå genom orter med samma lufttryck, reducerat till havsytan; de ***streckade linjerna*** (isallobarer) sammanbinda orter med samma lufttrycksändring sedan kl. 5 fm. + betyder ökning, − minskning. ***Pilarne*** tänkas flyga med vinden; antalet tvärstreck betecknar vindstyrkan, varvid ett långt motsvarar *två* [illegible] ○ = klart, ◔ = nästan klart, ◑ = halvklart, ◕ = nästan mulet, ● = mulet, ⋮ = regn, ✳ = snö, ▲ = hagel, ═ = dimma, ∞ = sol- [illegible] Temperaturen anges i [illegible]

SAMMANFATTNING dagen den 12 1925 kl. 8 f. m.: Ett nätt område av [illegible] gående [illegible] har tagit [illegible] [illegible] [illegible]



# VÄDERLEKSRAPPORT UTGIVEN AV STATENS METEOROLOGISK-HYDROGRAFISKA ANSTALT, STOCKHOLM

*Iakttagelser gjorda kl. 8 f. m. medeleuropeisk tid, därest ej annat särskilt angives.*

| Station: | Luftens tryck mm | Tendens mm | Vind Beaufort | Väderlek | Temperatur i dag | Temperatur normal | Temperatur lägsta sista natten | Rel. fukt. % | Moln nedre | Moln övre | Väderl. sedan kl. 19 | Nederbördens början | Nederbördens slut | Nederbördens mängd i mm kl. 8–8 |
|---|---|---|---|---|---|---|---|---|---|---|---|---|---|---|
| Kabelstranden | 760.6 | | – 0 | KM | +6 | +4.3 | – 1 | 75 | FCS | | T | | | 0.1 |
| Arvidsjaur | 63.0 | 0 | NNV2 | NK | +3 | | 0 | 75 | St6 1 | ac 1 | KM | K22 | | 0.3 |
| Haparanda | | | | | | | | | | | | | | |
| Luleå | 59.1 | 0.0 | – 0 | NK | +5 | | + 1 | 65 | St 1 | | KM | | | 0 |
| Gällivare | 59.6 | 0 | N02 | K | +6 | +5.2 | – 2 | 885 | | | K | | | mgf. |
| Kvikkjokk | 59.1 | | SV4 | KM | +5 | +4.9 | + 2 | 85 | FC6 | | KM | | | 0 |
| Haparanda | 56.8 | 0 | NNO3 | M | +6 | +6.6 | + 4 | 85 | N10 | | R | K22 | | 6 |
| Boden | | | N5 | M | +8 | | + 6 | | St10 | | M | | | 0 |
| Stensele | 59.2 | 0 | – 0 | M | +6 | +7.2 | + 2 | 65 | St10 | | M | | | 0.2 |
| Gäddede | 59.7 | | N61 | NM | +3 | +5.8 | + 1 | 92 | 45 | 4 | R | 22 | 05 | 1 |
| Hillaksuando | 56.5 | 0 | N3 | M | +2 | | | | N10 | | M | 06 | | 0.2 |
| Holmögadd | 57.6 | | N2 | M | +4.2 | | | | N10 | | M | | | 0 |
| Storlien | 62.1 | 0 | V2 | R | +1 | +5.4 | 0 | 92 | N10 | | R | 05 | | 2 |
| Östersund | 59.7 | 0 | NV1 | R | +4 | +7.4 | + 3 | 97 | N10 | | R | K22 | | 5 |
| Härnösand | 57.1 | –0.5 | N2 | R | +7 | +8.0 | | 85 | N8 | | R | 06 | | mgf. |
| Bremö | 57.3 | 0 | N2 | T | +4 | | + 4 | | St10 | | T | | | 0 |
| Sveg | 57.3 | | N1 | R | +4 | +9.0 | + 3 | 85 | N10 | | R | * | 08 | 2 |
| Bjuråker | 57.4 | | NO3 | M | +6 | | + 4 | 85 | N10 | | R | K22 | * | 1 |
| Sånna | 57.7 | +0.5 | N3 | M | +4 | +7.7 | + 2 | 75 | C8 | 2 | R | * | | 1 |
| Falun | 58.1 | 0 | NNO1 | R | +6 | +10.4 | + 5 | 75 | N10 | | R | K22 | | 0.4 |
| Knon | 57.4 | | NNO4 | M | +7 | | + 5 | 75 | FSt5 | ast5 | KM | 02 | 08 | 1 |
| Uppsala | 56.5 | +0.1 | N3 | M | +4 | +11.2 | + 3 | 92 | N10 | | R | 03 | 04 | 1 |
| Karlstad | 57.4 | +0.5 | N3 | NM | +8 | +10.7 | + 6 | 85 | N9 | | R | * | | 0.3 |
| Max i går | 55.9 | | – 0 | M | +7.2 | +9.2 | | | | | | | | |
| Stockholm | 56.0 | 0 | NO1 | M | +5 | +11.3 | + 4 | 92 | N10 | | R | K22 | | 2 |
| Landsort | 56.1 | 0.0 | CNO1 | T | +6.0 | | | * | * | | R | * | * | 0.4 |
| Västerås | 56.4 | | NNV5 | M | +5 | | + 3 | 85 | N10 | | KM | | | 2 |
| Örebro | 56.7 | | NNO3 | R | +6 | | + 5 | 85 | N10 | | M | K22 | 08 | 2 |
| Linköping | 56.0 | +1.0 | N5 | M | +6 | | + 6 | 85 | N10 | | R | 02 | | 2 |
| Skara | 56.7 | | NNO3 | M | +6 | | + 4 | 85 | St10 | | R | * | * | 0.3 |
| Västerås | 56.7 | | NNO2 | M | +8 | | + 7 | 92 | N10 | | R | * | * | 1 |
| Linköping | 56.3 | +0.5 | N3 | M | +5 | +10.1 | + 5 | 92 | N10 | | M | * | | 0.3 |
| Västervik | 56.6 | | O4 | R | +6 | | + 5 | 92 | N10 | | R | 02 | 08 | 3 |
| Göteborg | 56.3 | | NNO3 | NM | +9 | +11.8 | + 8 | 75 | St6 | ac 2 | KM | | | 0 |
| Marstrand | | +0.4 | N2 | R | | +12.1 | | | CN8 | | B | K22 | 07 | mgf. |
| G. Sandön | 55.2 | 0.0 | NO1 | M | +6.5 | | | | St10 | | M | | | 0 |
| Visby | 55.9 | 0 | N1 | T | +5 | +10.1 | | 97 | St10 | | T | | | 0 |
| Hoburg | 55.2 | | N2 | T | +5.4 | | | | St10 | | T | | | 0 |
| Ölands n. u. | 55.5 | 0 | NO2 | M | +6 | | | | St10 | | T | | | 0 |
| Växjö | 55.0 | | N3 | NM | +9 | | + 6 | | CN8 | | B | K22 | * | 1 |
| Halmstad | 55.4 | | N1 | NK | +10 | +12.4 | + 7 | 75 | K1 | | R | K22 | 03 | 3 |
| Kalmar | 55.1 | +1.0 | NO2 | M | +7 | | | 85 | N8 | ast2 | M | | | 2 |
| Karlshamn | 54.0 | 0 | NO1 | M | +9 | +12.0 | | 85 | CN10 | | B | K22 | | 1.0 |
| Malmö | 55.9 | +0.5 | N3 | NM | +10 | | + 7 | 85 | 1 St8 | | B | * | | 3 |
| Ystad | 54.6 | 0.0 | NNO2 | R | +9.0 | +11.6 | | 92 | CN9 | | R | * | 08 | 0.4 |

| Station: | Vind Beaufort | Väderlek | Temperatur | Moln nedre | Moln övre | Väderl. sedan kl. 19 | Nederbördens början | Nederbördens slut | Nederbördens mängd i mm kl. 8–8 |
|---|---|---|---|---|---|---|---|---|---|
| Rönnskär | N2 | M | +6.0 | N10 | | KM | | | 0 |
| Sandarne | NO3 | R | +5.0 | N10 | | R | * | 08 | mgf. |
| Utvalnäs | N4 | T | +4.6 | FSt10 | | TT | | | |
| Örskär | N3 | R | +3.2 | N10 | | R | 02 | 08 | 2 |
| Söderarm | N4 | M | +4.0 | FSt10 | | TT | * | * | 0.3 |
| Sandhamn | NO3 | T | +4.6 | * | * | T | * | * | mgf. |
| Övr. Gränsö | O1 | R | +7.2 | N10 | | T | 02 | 08 | 2 |
| Fårö | ONO2 | T | +3.3 | * | * | TT | | | 0 |
| Härvik | NNO2 | T | +4.7 | * | * | T | | | mgf. |
| Kapelludd. | NNO3 | T | +6.0 | FSt10 | | TT | | | 0 |
| Ölands s. u. | NO2 | T | +4.7 | * | * | TT | | | 0 |
| Utlängan | O3 | M | +5.8 | FSt10 | | M | | | 0 |
| Simrishamn | O3 | M | +7.1 | N10 | | R | 24 | 06 | 4 |
| Östratorp | NNV2 | R | +8.2 | K9 | | B | 22 | 08 | 2 |
| Skanör | NNV3 | NM | +10.2 | CN8 | | R | * | 07 | mfd. |
| Hälsingborg | NV2 | NK | +14.0 | FC1 | | M | * | * | 1 |
| Kullen | NV1 | NK | +9.0 | | ast3 | B | K22 | 05 | 3 |
| Varberg | N2 | NM | +10.5 | FN4 | | B | K22 | 02 | mfd. |
| Vinga | NNV2 | NM | +10.0 | C3 | as1 | KM | | | 0 |
| Klädesholm. | N4 | NM | +10.6 | FC4 | c2 | KM | K22 | 22 | mgf. |
| Smögen | N3 | NM | +10.0 | FC2 | ast2 | K | | | 0 |
| Tärnaby | – 0 | M | +5 | N10 | | M | | | 0 |
| Junsele | NNO1 | NM | +9 | St9 | | M | | | 1 |
| Kasa | NNV1 | M | +10 | St10 | | M | | | 5 |
| Mora | N1 | M | +6 | N10 | | R | K22 | 02 | 1 |
| Malung | N1 | R | +9 | N10 | | R | * | 08 | 1 |
| Skillingmark | N4 | NM | +7 | CN9 | | KM | | | 0.5 |
| Lilla Edet | N2 | M | +9 | CN8 | | B | | | 0.1 |

| Station: | Hård vind och storm mellan 8 f. i går och 8 f. i dag, m per sek. eller Beaufort (Bf). | Tiden för högsta vindhast. |
|---|---|---|
| Seskarö | | |
| Rönnskär | | |
| Bjuröklubb | | |
| Holmögadd | | |
| Ulvöhamn | | |
| Bremö | | |
| Lilljungfrun | | |
| Marö | | |
| Sandhamn | | |
| Landsort | | |
| Gotska Sandön | | |
| Visby | | |
| Härvik | | |
| Spårö | | |
| Ölands norra udde | | |
| „ södra „ | | |
| Utlängan | | |
| Simrishamn | | |
| Sandhammaren | | |
| Östratorp | | |
| Skanör | | |
| Malmö | | |
| Hälsingborg | | |
| Torekov | | |
| Morups Tånge | | |
| Vinga | | |
| Klädesholmen | | |
| Smögen | | |

## FARTYGSIAKTTAGELSER

| Fartygets namn | Tid | Lat. Nord | Long. Greenw. | Lufttryck | Vind Beaufort | Väderlek | Moln nedre | Moln övre | Lufttemp. | Vattentemp. | Nederbörds början | Nederbörds slut | Sista 6 tims väderlek |
|---|---|---|---|---|---|---|---|---|---|---|---|---|---|
| | 22 | 48.1 | 39.5W | 738.1 | VSV1 | R | CN8 | | +8.5 | +11.8 | 22 | 02 | B |
| | 02 | 50.8 | 41.4W | 36.6 | SSO3 | KM | CN6 | | +9.6 | +10.5 | | | B |
| | 08 | 53.6 | 28.4W | 57.6 | S07 | M | St2 | ac8 | +11.9 | +11.0 | | | M |
| | 08 | 77.0 | 45W | 758 | VSV4 | T | St10 | | +0.5 | +2.2 | | | TT |

| Station: | Tid | Marken | 200 ö. hav. | 500 ö. hav | 1000 ö. hav. | 1500 ö. hav. | 2000 ö. hav. | 3000 ö. hav. | 4000 ö. hav. | 5000 ö. hav. | Anmärkningar |
|---|---|---|---|---|---|---|---|---|---|---|---|
| | | m/sek. | m/sek. | m/sek | m/sek. | m/sek. | m/sek. | m/sek. | m/sek. | m/sek. | |
| Abisko 400 m ö. h. kl. | 09 | | | | N 3 | | | | | | |
| Östersund 323 „ „ | | | | | | | | | | | |
| Stockholm 62 „ „ | | | | | | | | | | | |
| Malmslätt 115 „ „ | | | | | | | | | | | |
| Göteborg 10 „ „ | | | | | | | | | | | |
| Malmö 6 „ „ | | | | | | | | | | | |
| | | rel. fukt. temp. °/₀ | rel. fukt. temp. °/₀ | rel. fukt. temp. °/₀ | rel. fukt. temp. °/₀ | rel. fukt. temp. °/₀ | rel. fukt. temp. °/₀ | rel. fukt. temp. °/₀ | rel. fukt. temp. °/₀ | rel. fukt. temp. °/₀ | |
| Malmslätt 115 „ „ | | | | | | | | | | | |

**FÖRKLARING TILL TABELLERNA:** *Lufttrycket* reducerat till havsytan, ängives i mm kvicksilverpelare vid 0° och normaltyngd. *Tendens* = lufttrycksändring i mm under närmast förflutna tre timmar. Ökning betecknas med +, minskning med –. *Vindstyrkan* angives i Beauforts skala, där 0 betyder lugnt och

| Beaufort | m/sek. | | m/sek. | | m/sek. | | m/sek. | |
|---|---|---|---|---|---|---|---|---|
| 1 mkt svag vind | 1–2 | 4 frisk bris | 6–8 | 7 styv kuling | 12–14 | 10 storm | 20–24 | |
| 2 svag bris | 3–4 | 5 styv bris | 8–10 | 8 hård kuling | 14–17 | kuling | 11 svår storm | 24–30 |
| 3 god bris | 4–6 | 6 frisk kuling | 10–12 | 9 halv storm | 17–20 | | 12 orkan | över 30 |

*Väderleken* betecknas med bokstäver sålunda:

| | | |
|---|---|---|
| K = klart | M = mulet | D = disa el. solrök |
| NK = nästan klart | R = regn | T = tjocka |
| KM = halvklart | S = snö | Å = åska |
| NM = nästan mulet | H = hagel | B = byar, skurar |

Molnformer: C = Cumulus, Ci = Cirrus, N = Nimbus, F = Fracto, St = Stratus, A = Alto

Fördubbling anger, att fenomenet är starkt.

Eftermiddagstimmarna anges gen. tillägg av 12.



1926-12 — 14 000

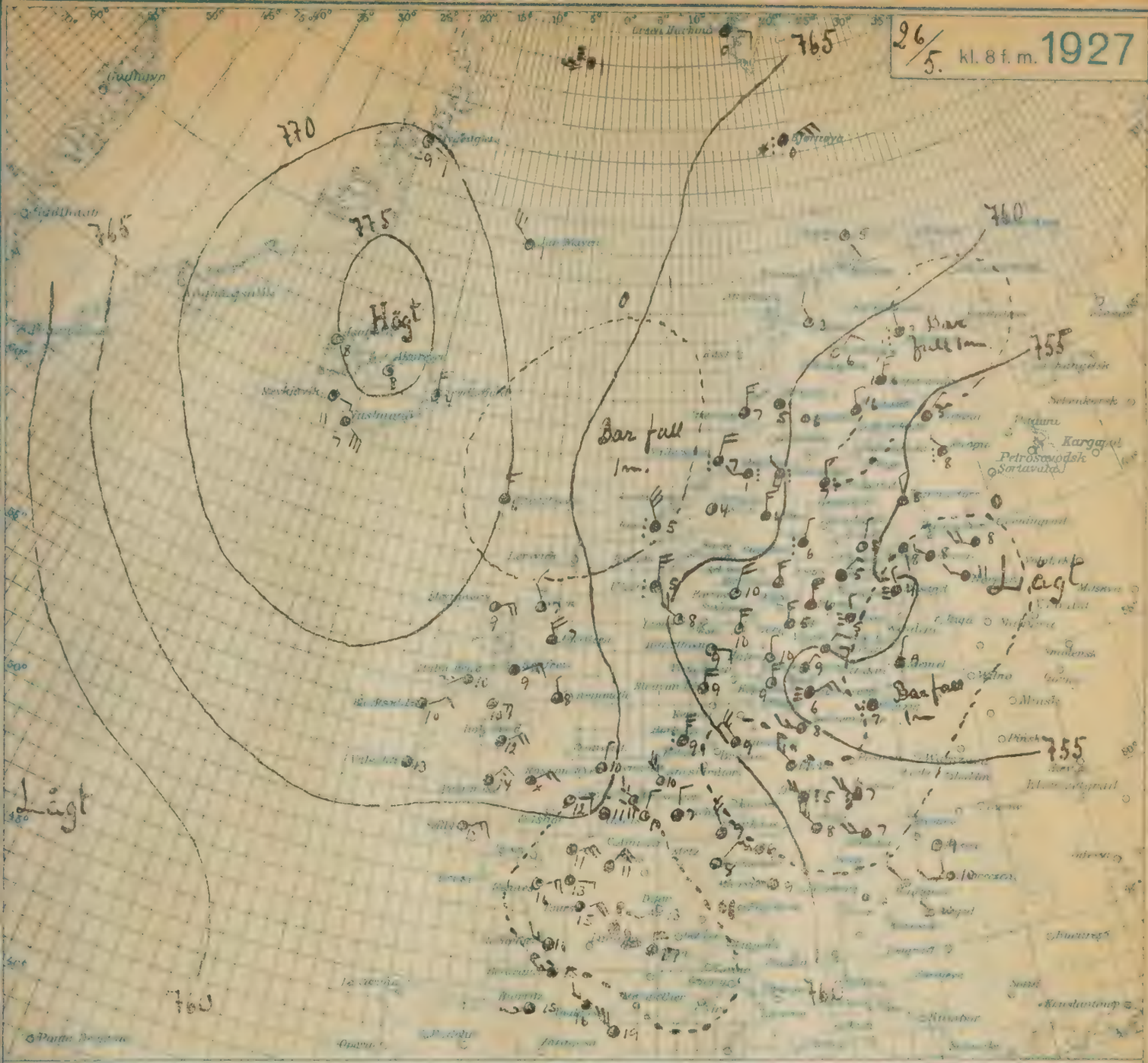


**FÖRKLARING TILL KARTAN:** De *heldragna linjerna* (isobarer) gå genom orter med samma lufttryck, reducerat till havsytan; de *streckade linjerna* (isallobarer) sammanbinda orter med samma lufttrycksändring sedan kl. 5 fm. + betyder ökning, — minskning. *Pilarne* tänkas flyga med vinden; antalet tvärstreck berecknar vindstyrkan, varvid ett långt motsvarar *två*

SAMMANFATTNING Torsdagen den 26 Maj 1927 kl. 8 f. m.: Ett utbrett lågtrycksområde förflyttar sig över inland och Östersjöprovinserna medan det att en anticyklon för tågrad över Finland. I framkanten av lågtrycket förbundna med lokalt regnande regnområden utbildas över södra Skandinavien och Tyskland.

UTSIKTER Torsdag dag middag till fredag dag middag.

I Södra Gotaland, Måttlig vind omkring nordost och nordvast, tidvis dimma och här och var obetydlig nederbörd. Oförändrad temperatur.

II Västkust- och Vänerlandskapen, Nordlig måttlig vind, växlande molnighet med enstaka obetydliga skurar. Oförändrad temperatur.

III Östra Svealand, nordöstra Götaland och Gotland, Samma som distrikt I.

IV Dalarne och Bergslagen, } Svag övervägande nordlig vind, växlande molnet och här och var
V Södra Norrlands kustland, } obetydlig nederbörd. Oförändrad temperatur.

VI Norra Norrlands kustland, Nordlig måttlig vind, övervägande mulet, men ingen nämnvärd nederbörd. Oförändrad temperatur.

VII Jämtland och Härjedalen, Samma som distrikt II-V.

VIII Norra Norrlands inland, Svag till måttlig vind av växlande riktning, växlande molnighet och sannolikt uppehållsväder. I huvudsak oförändrad temperatur.

STORMVARNING kl. [illegible]

# VÄDERLEKSRAPPORT UTGIVEN AV STATENS METEOROLOGISK-HYDROGRAFISKA ANSTALT, STOCKHO

*lakttagelser gjorda kl. 8 f. m. medeleuropeisk tid, därest ej annat särskilt angives.*

| Station: | Luft-tryck mm | Tendens mm | Vind Beaufort | Väder-lek | Temperatur i dag | Temperatur normal | Temperatur lägsta sista natten | Rel. fukt. % | Moln nedre | Moln övre | Väderl. sedan kl. 19 | Nederbördens början | Nederbördens slut | Nederbördens mängd i mm kl. 8—8 |
|---|---|---|---|---|---|---|---|---|---|---|---|---|---|---|
| Karesuando | 761.7 | | NO 4 | M | +3 | +4.5 | +2 | 85 | St 10 | | R | <22 | x | 2 |
| Abisko | 61.8 | +0.5 | NNV 2 | R | +4 | | +3 | 85 | N 10 | | R | 22 | | mgl |
| Kiruna | 61.0 | +0.2 | ONO 3 | R | +1 | | +1 | 90 | N 10 | | R | 22 | 08 | 9 |
| Svanvik | 60.0 | 0.0 | NV 2 | R | +3 | | +3 | 85 | N 10 | | R | x | 08 | 1 |
| Gällivare | 59.3 | 0 | NO 3 | M | +3 | +5.4 | -4 | 92 | St 10 | | M | <22 | | 2 |
| Kvikkjokk | 58.1 | | NV 3 | M | +5 | +5.1 | +3 | 92 | N 10 | | M | x | x | 1 |
| Haparanda | 52.6 | +2.0 | N 4 | R | +7 | +6.9 | +5 | 92 | N 10 | | R | <22 | | 10 |
| Boden | | | N 6 | R | +5 | | +4 | | N 10 | | R | <22 | 08 | 2 |
| Sunsele | 558 | +1.0 | N 2 | R | +4 | +7.4 | +3 | 85 | N 10 | | M | 06 | | 1 |
| Skuleå | 57.5 | | NV 2 | NM | +4 | +6.0 | -1 | 75 | C 5 | Ci 3 | KM | | | 0 |
| Bjuröklubb | 49.5 | -2.5 | N 8 | R | +2 | | | | N 10 | | T | <22 | | 1.6 |
| Holmögadd | | | | | | | | | | | | | | |
| Storlien | 601 | +1.0 | V 4 | M | +1 | +5.6 | 0 | 97 | N 10 | | R | 22 | | 1 |
| Östersund | 553 | +1.5 | NNV 3 | NM | +4 | +7.5 | +3 | 85 | N 5 | Ast 4 | R | x | | 4 |
| Härnösand | 497 | +1.0 | N 3 | M | +6 | +8.2 | | 75 | N 10 | | M | <22 | | 0.3 |
| Bremö | 504 | +2.5 | NNV 5 | M | +5 | | | | St 10 | | M | | | 2 |
| Sveg | 535 | | NNW 4 | M | +4 | +9.3 | +3 | 85 | St 10 | | R | <22 | x | 1 |
| Bjuråker | | | | | | | | | | | | | | |
| Särna | 548 | -0.5 | NW 4 | R | +3 | +7.9 | +2 | 85 | N 10 | | M | 07 | | 0.4 |
| Falun | 529 | -2.0 | NNW 6 | M | +7 | +10.6 | +5 | 75 | St 10 | | B | <22 | | 1 |
| Örebro | 542 | | N 3 | M | +6 | | +4 | 75 | Fst 6 | Ast 4 | KM | | | 3 |
| Uppsala | 508 | +1.6 | NNW 4 | M | +8 | +11.5 | +5 | 75 | N 10 | | KM | | | 0 |
| Karlstad | 546 | -1.0 | NV 2 | NM | +8 | +10.9 | +5 | 65 | St 5 | Ac 2 | KM | | | 4 |
| STHLMKL 21 tgå: | 552 | | N 3 | M | +6.0 | +9.4 | | | | | | | | |
| Stockholm | 506 | +1.5 | NV 2 | M | +8 | +11.6 | +5 | 75 | N St 4 | | M | <22 | | 2 |
| Landsort | 521 | +1.8 | NW 5 | NM | +7.0 | | | | N 9 | | KM | | | 0 |
| Västerås | 520 | | NNO 6 | NM | +9 | | +5 | 65 | N 9 | | KM | | | 1 |
| Örebro | 525 | | NW 3 | NM | +10 | | +6 | 65 | Fc 9 | | KM | x | x | 3 |
| Linköping | 529 | +1.5 | W 4 | NM | +8 | | +6 | 75 | Cu 3 St 4 | | KM | x | | 0.3 |
| Skara | 544 | | NNW 3 | NM | +8 | | +5 | 75 | Fc 5 | Ac 2 | KM | | | 0 |
| Vänersborg | 552 | | - 0 | NM | +9 | | +5 | 75 | C Na | | KM | | | 0.4 |
| Jönköping | 547 | -0.5 | NO 1 | NM | +7 | +10.3 | +5 | 85 | St 9 | | R | <22 | | 0.3 |
| Västervik | 532 | | NW 3 | NM | +9 | | +5 | 75 | N 8 | Ac 1 | R | <22 | 22 | 2 |
| Göteborg | 547 | | - 0 | KM | +9 | +12.0 | +7 | 75 | C N 6 | | KM | | | 6 |
| Borås | | -0.3 | NNW 3 | NM | | +12.3 | | | St 9 | | KM | <22 | 22 | mgl |
| G. Sandön | 508 | -1.0 | NW 4 | M | +7.0 | | | | St 10 | | T | | | 0 |
| Visby | 525 | -0.5 | NW 2 | M | +6 | +10.2 | | 85 | N 10 | | M | | | 0 |
| Hoburg | 540 | | NW 3 | NM | +6.4 | | | | St 8 | | T | | | 0 |
| Ölands n. u. | 544 | -1.0 | NW 2 | NM | +8 | | | | St 7 | Ast 2 | TT | | | 0 |
| Växjö | 540 | | - 0 | NM | +9 | | +3 | 75 | C 2 | Ac 5 | B | <22 | x | 6 |
| Halmstad | 550 | | N 2 | R | +8 | +12.5 | +7 | 85 | N 8 | | R | 24 | 08 | 11 |
| Kalmar | 537 | -0.5 | SW 1 | NM | +10 | | | 75 | N 6 | Ast 2 | KM | | | 0 |
| Karlshamn | 547 | 0 | V 1 | NK | +8 | +12.2 | | 85 | C N 2 | | KM | | | 4 |
| Malmö | 564 | -0.5 | NNW 2 | NM | +9 | | +7 | 75 | C 2 N 6 | | M | | | 1 |
| Ystad | 555 | -0.6 | W 2 | R | +8.6 | +11.7 | | 75 | C N 8 | Ci 1 | R | 07 | 08 | 1.0 |

| Station: | Vind Beaufort | Väder-lek | Tempe-ratur | Moln nedre | Moln övre | Väderl. sedan kl. 19 | Nederbörd början | Nederbörd slut |
|---|---|---|---|---|---|---|---|---|
| Rönnskär | NW 5 | R | +4.0 | St 10 | | R | | |
| Sandarne | N 6 | NM | +7.0 | N 8 | | R | <22 | x |
| Utvalnäs | NW 5 | M | +7.0 | N 10 | | M | | |
| Örskär | NW 4 | T | +3.0 | Fst 10 | | T | | |
| Söderarm | NNW 7 | R | +4.4 | x | x | T | x | x |
| Sandhamn | NW 5 | NM | +7.0 | St 5 | Ast 4 | KM | | |
| Övr. Gränsö | NNW 5 | NM | +9 | St 9 | | M | <22 | 22 |
| Fårö | WNW 4 | R | +6.0 | N 8 | Ast 2 | M | 07 | 08 |
| Härvik | NW 3 | NM | +6.7 | St 9 | | M | | |
| Kapelludd. | W 1 | NM | +9.8 | St 8 | Ast 1 | KM | | |
| Ölands s. u. | WSW 2 | T | +7.1 | x | x | TT | | |
| Utlängan | W 2 | T | +5.9 | Fst 10 | | T | | |
| Simrishamn | NW 2 | KM | +10.6 | Fc 5 | | KM | <22 | 24 |
| Östratorp | NNW 3 | NM | +9.9 | C N 7 | | KM | | |
| Skanör | NW 3 | NM | +11.5 | C 8 | | KM | | |
| Hälsingborg | W 3 | NM | +10.0 | N 8 | | M | | |
| Kullen | WNW 3 | KM | +10.0 | | Ac 4 | K | | |
| Varberg | SSW 1 | NM | +11.0 | C N 6 | Ac 2 | K | | |
| Vinga | NNO 2 | NM | +8.4 | C 8 | | KM | | |
| Klädesholm. | NW 2 | M | +10.0 | St 10 | | M | 23 | 08 |
| Smögen | NO 3 | NK | +13.0 | C N 2 | Ast 1 | K | | |
| Tärnaby | - 0 | M | +6 | N 10 | | M | | |
| Junsele | NNW | R | +5 | N 10 | | R | 04 | 08 |
| Kasa | NNW 7 | R | +5 | N 10 | | R | <22 | 08 |
| Mora | NW 2 | M | +6 | N 10 | | M | | |
| Malung | NW 5 | M | +5 | N 10 | | M | | |
| Skillingmark | NW 6 | NM | +7 | C 3 | Ast 1 | KM | | |
| Lilla Edet | NNO 2 | NM | +8 | St 8 | | KM | | |

| Station: | Hård vind och storm mellan 9 f. i går och 9 f. i dag, m per sek. eller Beaufort (Bf). | Max m/sek |
|---|---|---|
| Seskarö | | |
| Rönnskär | sedan 4 9. NNW 9 | 15 |
| Bjuröklubb | | |
| Holmögadd | | |
| Ulvöhamn | | |
| Bremö | | |
| Lilljungfrun | | |
| Marö | | |
| Sandhamn | | |
| Landsort | | |
| Gotska Sandön | | |
| Visby | | |
| Härvik | | |
| Spårö | | |
| Ölands norra udde | | |
| „ södra „ | | |
| Utlängan | | |
| Simrishamn | | |
| Sandhammaren | | |
| Östratorp | | |
| Skanör | | |
| Malmö | | |
| Hälsingborg | | |
| Torekov | | |
| Morups Tånge | | |
| Vinga | | |
| Klädesholmen | | |
| Smögen | | |

## FARTYGSIAKTTAGELSER

| Fartygets namn | Tid | Lat. Nord. | Long. Greenw. | Luft-tryck | Vind Beaufort | Väder-lek | Moln nedre | Moln övre | Luft-temp. | Vatten-temp. | Nederbörds början | Nederbörds slut | Sista 6 tim:s väderlek |
|---|---|---|---|---|---|---|---|---|---|---|---|---|---|
| | 02 | 50.9 | 13.2 W | 766 | V 2 | KM | Cu | | +1.4 | +1.5 | | | K |
| | 00 | 48.9 | 25.0 W | 59 | SSO 5 | NM | Cu | | +1.4 | +1.4 | | | KM |
| | 02 | 48.5 | 38.0 W | 47.1 | SW 3 | KM | Cu | Ast 1 | +10.5 | +13.0 | <19 | 20 | KM |
| | 02 | 45.8 | 45.1 W | 50.8 | NW 8 | NM | Na | | + 5.2 | + 9.6 | | | M |
| | 08 | 76.3 | 4.5 W | 67.3 | SSW 5 | KM | Cu | | - 3.3 | - 2.9 | | | K |
| | 08 | 49.3 | 12.6 W | 62.8 | S 3 | M | N 10 | | +14.5 | +15.0 | | | T |
| | 08 | 48.3 | 23.9 W | 57.6 | S 4 | RB | Cu x | | +15.0 | +15.0 | | | R |

| Station: | Tid | Marken m/sek. | 200 ö. hav. m/sek. | 500 ö. hav m/sek. | 1000 ö. hav. m/sek. | 1500 ö. hav. m/sek. | 2000 ö. hav. m/sek. | 3000 ö. hav. m/sek. | 4000 ö. hav. m/sek. | 5000 ö. hav. m/sek. | Anmärkningar |
|---|---|---|---|---|---|---|---|---|---|---|---|
| Abisko 400 m ö. h. kl. | | | | | | | | | | | |
| Östersund 323 „ „ | 08 | | | NNW 4 | | | | | | | |
| Stockholm 62 „ „ | 08 | NW 8 | NW 7 | NW 9 | | | | | | | |
| Malmslätt 115 „ „ | | | | | | | | | | | |
| Göteborg 10 „ „ | | | | | | | | | | | |
| Malmö 6 „ „ | | | | | | | | | | | |

| Malmslätt 115 „ „ | | rel. temp. | fukt. % | rel. temp. | fukt. % | rel. temp. | fukt. % | rel. temp. | fukt. % | rel. temp. | fukt. % | rel. temp. | fukt. % | rel. temp. | fukt. % | rel. temp. | fukt. % | rel. temp. | fukt. % |
|---|---|---|---|---|---|---|---|---|---|---|---|---|---|---|---|---|---|---|---|
| | | | | | | | | | | | | | | | | | | | |

**FÖRKLARING TILL TABELLERNA:** *Lufttrycket* reducerat till havsytan, ängives i mm kvicksilverpelare vid 0° och normaltyngd. *Tendens* = lufttrycksändring i mm under närmast förflutna tre timmar. Ökning betecknas med +, minskning med —. *Vindstyrkan* angives i Beauforts skala, där 0 betyder lugnt och

| Beaufort | m/sek. | | m/sek. | | m/sek. | | m/sek. | |
|---|---|---|---|---|---|---|---|---|
| 1 mkt svag vind | 1—2 | 4 frisk bris | 6—8 | 7 styv kulting | 12—14 | kuling | 10 storm | 20—24 |
| 2 svag bris | 2—4 | 5 styv bris | 8—10 | 8 hård kulting | 14—17 | | 11 svår storm | 24—30 |
| 3 god bris | 4—6 | 6 frisk kultje | 10—12 | 9 halv storm | 17—20 | storm | 12 orkan | över 30 |

*Väderleken* betecknas med bokstäver sålunda.

| | | |
|---|---|---|
| K = klart | M = mulet | D = disa el. solrök |
| NK = nästan klart | R = regn | T = tjocka |
| KM = halvklart | S = snö | Å = åska |
| NM = nästan mulet | H = hagel | B = byar |
| | | skurar |

Molnformer: C = Cumulus, Ci = Cirrus, N = Nimbus, F = Fracto, St = Stratus, A = Alto. Fördubbling anger, att fenomenet är starkt. Efterniddags- marna anges tillägg av

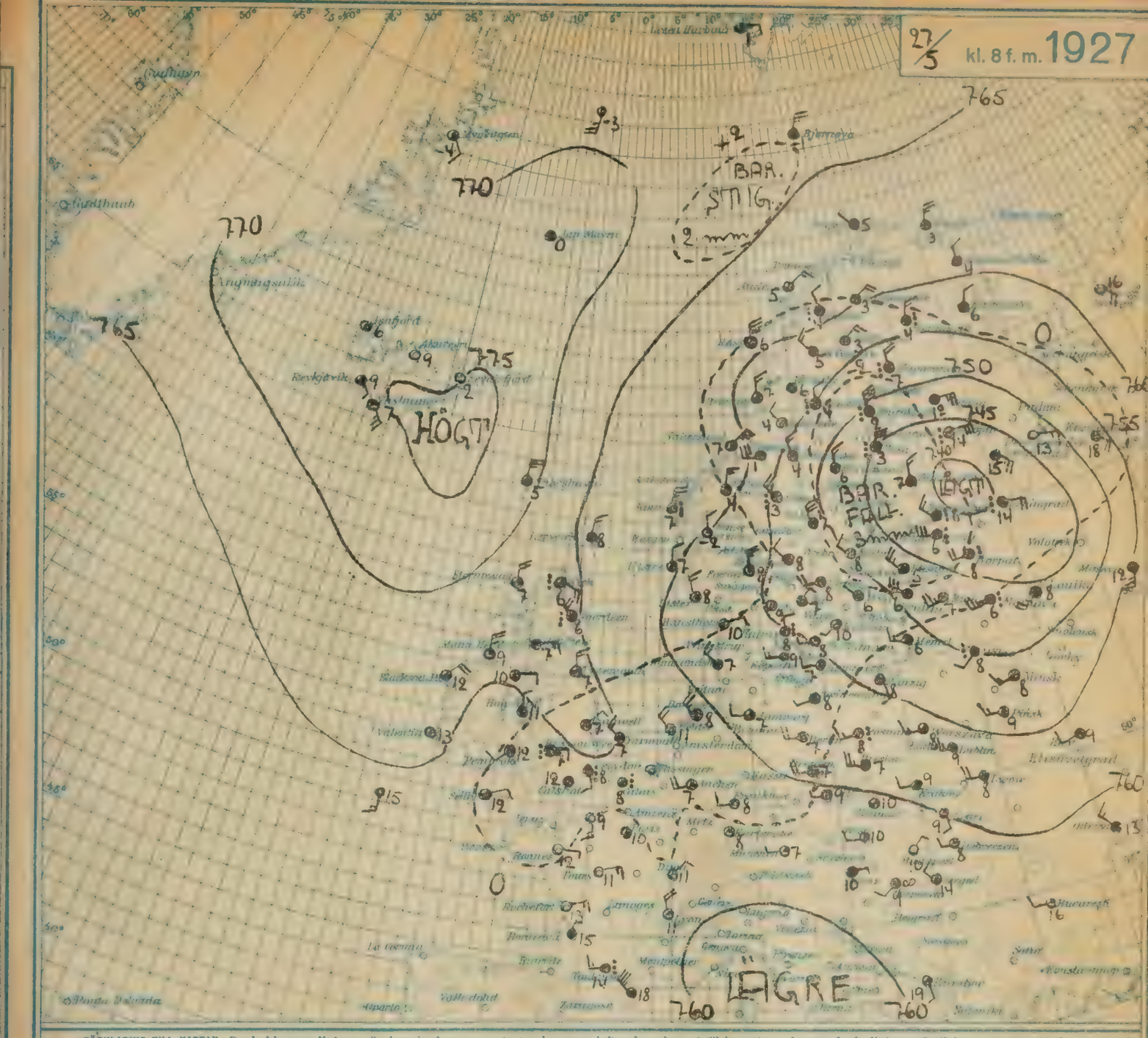


**FÖRKLARING TILL KARTAN:** De *heldragna linjerna* (isobarer) gå genom orter med samma lufttryck, reducerat till havsytan; de *streckade linjerna* (isallobarer) sammanbinda orter med samma ... grader i Beaufortskalan, ett kort *en* grad. ○ = klart, ◔ = nästan klart, ◑ = halvklart, ◕ = nästan mulet, ● = mulet, ⋮ = regn, ✳ = snö, ▲ = hagel, ≡ = dimma, ∞ = sol- ... Temperaturen angives i hela grader Celsius.

SAMMANFATTNING Under dagen den 27 maj 1927 kl. 8 f. m.: Ett kraftigt vädercentrum har utbildats över inre delen av Götaland och Svealand. Det rör sig till att börja med mot väster under det att en anticyklon från Finland tränger märkbart högtryckskil. Mulet väder med nordvästliga regnbyar förutses för hela landet.

UTSIKTER

DAG MIDDAG TILL DAG MIDDAG.

I Södra Götaland, II Västkust- och Vänerlandskapen, } Nordvästlig vind, byig och tilltagande vind. Återstående obetydliga regnskurar. Oförändrad temperatur

III Östra Svealand, nordöstra Götaland och Gotland, } Nordvästlig frisk till hård vind med regnbyar tämligen allmänt. Tilltagande kyla under natten.

IV Dalarne och Bergslagen, } Nordlig frisk till hård vind med regnbyar tämligen allmänt. Oförändrad temperatur

V Södra Norrlands kustland, } Nordvästlig hård byig vind med regn. Oförändrad temperatur

VI Norra Norrlands kustland, Samma som distrikt IV-V

VII Jämtland och Härjedalen, Nordvästlig frisk vind med regnbyar. Oförändrad temperatur

VIII Norra Norrlands inland,

STORMVARNING kl. 10 20 f. m. Nordvästlig storm väntas till natten mellan Gotska Sandön och Visby. Västkust-Götaland Ängelholm-Vänersborg-Nyköping hård bris till kuling i byar. Östra Svealand-Gotland Landsort-Svenska Högarna-Visby hård bris till kuling i byar. Norra Norrlands kust Örskär-Holmögadd-Luleå Nordvästlig hård bris till kuling i byar.



# VÄDERLEKSRAPPORT UTGIVEN AV STATENS METEOROLOGISK-HYDROGRAFISKA ANSTALT, STOCKHOLM

*Iakttagelser gjorda kl. 8 f. m. medeleuropeisk tid, därest ej annat särskilt angives.*

| Station: | Luft-tryck mm | Tendens mm | Vind Beaufort | Väder-lek | Temperatur i dag | Temperatur normal | Temperatur lägsta sista natten | Rel. fukt. % | Moln nedre | Moln övre | Väderl. sedan kl. 19 | Nederbördens början | Nederbördens slut | Nederbördens mängd i mm kl. 8—8 |
|---|---|---|---|---|---|---|---|---|---|---|---|---|---|---|
| Haparanda | 51.9 | +1.0 | S 4 | M | +7 | +7.8 | +5 | 75 | $St_{10}$ | | M | 22 | | 1.3 |
| | | | ONO2 | R | +4 | | +4 | | $N_{10}$ | | R | 22 | >08 | 2.6 |
| Stensele | 50.2 | -0.5 | NO5 | RS | +2 | +7.6 | +2 | 85 | $St_{10}$ | | R | 22 | | 2.1 |
| Gäddede | 50.0 | | SV1 | NM | +4 | +6.2 | -1 | 97 | $St_7$ | $Cu_2$ | R | 22 | 07 | 1.5 |
| Bjuröklubb | 48.6 | +1.0 | OSO3 | M | +3 | | | | $N_{10}$ | | R | 22 | | 2.4 |
| Holmögadd | | | | | | | | | | | | | | |
| Storlien | 51.8 | -2.0 | V 3 | RS | +1 | +5.8 | -1 | 97 | $N_{10}$ | | R | 22 | | 2.2 |
| Östersund | 49.9 | 0 | NV3 | R | +2 | +7.7 | +2 | 97 | $N_{10}$ | | R | 22 | | 2.9 |
| Härnösand | 48.3 | +0.5 | NO3 | R | +5 | +8.4 | | 92 | $N_{10}$ | | R | 22 | | 4.2 |
| Bremö | 48.3 | +0.5 | NNO4 | R | +3 | | | | $N_{10}$ | | R | 22 | | 2.5 |
| Sveg | 47.8 | | N 3 | R | +4 | +9.5 | +3 | 85 | $N_{10}$ | | R | 22 | >08 | 8 |
| Bjuråker | 47.8 | | N 5 | R | +6 | | +5 | 92 | $N_{10}$ | | R | 22 | >08 | 2.2 |
| Gävle | 46.0 | 0 | VNV5 | R | +5 | +8.2 | +2 | 85 | $N_{10}$ | | R | 22 | | 5 |
| Falun | 44.9 | +1.0 | VNV6 | R | +8 | +10.8 | +4 | | $St_{10}$ | | R | 22 | | 1.3 |
| Arlanda | 46.4 | | NV4 | R | +7 | | +4 | 85 | $N_5$ | $Cu_2$ | R | 22 | >08 | 8 |
| Uppsala | 43.5 | +1.4 | NNV3 | R | +5 | +11.7 | +3 | 92 | $N_{10}$ | | R | 22 | >08 | 1.2 |
| Karlstad | 46.9 | 0 | VNV2 | R | +6 | +11.1 | +4 | 85 | $N_{10}$ | | R | 22 | | 8 |
| STHLM kl. 21 igår | 44.7 | | VSV3 | R | +6.2 | +9.6 | | | | | | | | |
| Stockholm | 44.3 | +0.5 | SV3 | R | +4 | +11.5 | +4 | 92 | $N_{10}$ | | R | 22 | | 8 |
| Landsort | 46.8 | 0.0 | VSV8 | R | +5.3 | | | | $N_{10}$ | | R | 04 | >08 | 4 |
| Västerås | 44.5 | | NNW4 | M | +7 | | +4 | 92 | $N_{10}$ | | R | 22 | 08 | 8 |
| Örebro | 45.7 | | V 3 | R | +7 | | +4 | 92 | $N_{10}$ | | R | 22 | >08 | 4 |
| Linköping | 46.9 | +0.5 | V 6 | R | +5 | | +5 | 92 | $N_{10}$ | | R | 03 | | 3 |
| Skara | 47.7 | | V 5 | R | +6 | | +4 | 85 | $N_{10}$ | | R | 22 | | 4 |
| Vänersborg | 48.1 | | ONO3 | M | +7 | | +5 | 85 | $N_{10}$ | | R | | 08 | 2 |
| Jönköping | 48.5 | 0 | SW4 | R | +7 | +10.8 | +6 | 75 | $N_{10}$ | | R | | | 1 |
| Västervik | 49.9 | | VSV5 | M | +9 | | +7 | 75 | $N_3$ | $ast_{10}$ | R | 05 | 08 | 1 |
| Göteborg | 49.4 | | NV2 | R | +8 | +12.1 | +8 | 85 | $N_{10}$ | | R | | >08 | 1 |
| Borås | | +0.2 | VSV4 | R | | +12.5 | | | $N_{10}$ | | R | | >08 | mbd. |
| G. Sandön | 48.0 | 0.0 | SSV6 | M | +7.0 | | | | $St_{10}$ | | M | | | 0 |
| Visby | 48.6 | 0 | SV3 | NM | +10 | +10.4 | | 65 | $K_5$ | $ase_3$ | M | | | 0 |
| Hoburg | 50.3 | | SV4 | NM | +8.2 | | | | | $ac_4$ | NM | | | 0 |
| Ölands n. u. | 49.9 | 0 | VSV8 | M | +10 | | | | $N_1$ | $ast_4$ | M | | | 0 |
| Växjö | 50.2 | | V 5 | NM | +8 | | +4 | 75 | $FSt_8$ | | M | | | 0.1 |
| Halmstad | 51.1 | | V 4 | M | +8 | +12.7 | +7 | 75 | $N_{10}$ | | M | | | 1 |
| Kalmar | 51.2 | -0.5 | V 6 | NM | +10 | | | 75 | $K_5$ | $ast_2$ | NM | | | 1 |
| Karlshamn | 51.8 | 0 | VNV5 | NM | +9 | +12.3 | | 75 | $FN_4$ | | NM | | | 5 |
| Malmö | 53.5 | +0.5 | SV4 | M | +8 | | +6 | 75 | $St_{10}$ | $Cu_2$ | S | | | 1.0 |
| Ystad | 53.0 | 0.0 | VNV3 | NM | +8.6 | +11.9 | | 85 | $FC_6$ | | NM | | | 0 |

| Station: | Vind Beaufort | Väder-lek | Tempe-ratur | Moln nedre | Moln övre | Väderl. sedan kl. 19 | Nederbördens början | Nederbördens slut | Nederbördens mängd i mm kl. 8 |
|---|---|---|---|---|---|---|---|---|---|
| Rönnskär | ONO2 | NM | +4.0 | $St_{10}$ | | R | x | x | 2.7 |
| | | | | | | | | | |
| Sandarne | NNO7 | T | +4.0 | x | x | R | 22 | x | obs |
| Utvalnäs | N 9 | M | +4.6 | $FSt_{10}$ | | R | x | x | 3 |
| Örskär | NNW7 | T | +3.2 | $FSt_{10}$ | | R | 24 | 03 | 1.0 |
| Söderarm | SW8 | R | +4.3 | $N_8$ | $ase_2$ | R | x | x | 6 |
| Sandhamn | SW6 | R | +5.2 | $N_{10}$ | | R | x | >08 | obs |
| Övr. Gränsö | SW6 | R | +6 | $N_{10}$ | | R | x | >08 | 2 |
| Fårö | SSW6 | NM | +8.0 | $C_2$ | $ac_6$ | MM | | | mg |
| Härvik | SW5 | MM | +10.3 | $Cs$ | $ac_1$ | K | | | |
| Kapelludd. | SW5 | KM | +9.8 | $FC_4$ | $ac$ | KM | | | 1 |
| Ölands s. u. | SW7 | NK | +7.4 | $C_1$ | $Ci_1$ | KM | | | mg |
| Utlängan | W 4 | NK | +8.4 | $St_3$ | | KM | | | 6 |
| Simrishamn | SW3 | NM | +9.2 | $FC_8$ | | KM | | | 1 |
| Östratorp | W 3 | NK | +9.2 | $FC_1$ | | KM | | | 0 |
| Skanör | W 4 | MM | +12.0 | $StC_6$ | | KM | 22 | 22 | mg |
| Hälsingborg | W 4 | M | +9.0 | $N_{10}$ | | M | | | 8 |
| Kullen | WSW4 | NM | +7.3 | $N_7$ | | MM | | | 0 |
| Varberg | WSW4 | M | +9.4 | $StC_{10}$ | | M | | | 0 |
| Vinga | NNW3 | R | +8.0 | $N_{10}$ | | R | 06 | >08 | 1 |
| Klädesholm. | W 4 | R | +8.0 | $N_9$ | | R | x | >08 | 1 |
| Smögen | NW4 | R | +6.5 | $N_9$ | | R | 03 | >08 | 4 |
| Tärnaby | SSO6 | M | +5 | $N_{10}$ | | R | 22 | x | 4 |
| Junsele | NO3 | R | +3 | $N_{10}$ | | R | 22 | >08 | 1 |
| Kasa | NO4 | R | +5 | $N_{10}$ | | R | 22 | >08 | 2 |
| Mora | NW1 | M | +7 | $N_{10}$ | | R | 22 | 24 | 3 |
| Malung | NW1 | M | +6 | $N_{10}$ | | R | 22 | 08 | 1 |
| Skillingmark | NW3 | R | +6 | $N_{10}$ | | R | 22 | >08 | 6 |
| Lilla Edet | NW2 | R | +5 | $N_9$ | | M | 04 | >08 | 2 |

| Station: | Hård vind och storm mellan 9 f. i går och 9. f. i dag, m per sek. eller Beaufort (Bf). | Största m/sek. | Tiden högsta vindhe |
|---|---|---|---|
| Seskarö | | | |
| Rönnskär | 10 f. - 11 e. V - NNO 7-8 Bf. byig | | |
| Bjuröklubb | | | |
| Holmögadd | | | |
| Ulvöhamn | | | |
| Bremö | | | |
| Lilljungfrun | 9e. - 7f. N 7-8 Bf. byig | 17 | 3 |
| Marö | sedan 9e. V 7 Bf. | 14 | 8 |
| Sandhamn | | | |
| Landsort | sedan 6e. V-VSV 7-8 Bf. byig | 16 | 03 |
| Gotska Sandön | | | |
| Visby | | | |
| Härvik | | | |
| Spårö | | | |
| Ölands norra udde | från e.m. SV 7 Bf. | | |
| " södra " | sedan 3.30 e. VSV-SV 7-8 Bf. | 16 | |
| Utlängan | | | |
| Simrishamn | | | |
| Sandhammaren | | | |
| Östratorp | | | |
| Skanör | | | |
| Malmö | | | |
| Hälsingborg | | | |
| Torekov | | | |
| Morups Tånge | | | |
| Vinga | | | |
| Klädesholmen | | | |
| Smögen | | | |

## FARTYGSIAKTTAGELSER

| Fartygets namn | Tid | Lat. Nord. | Long. Greenw | Luft-tryck | Vind Beaufort | Väder-lek | Moln nedre | Moln övre | Luft-temp. | Vatten-temp. | Nederbörds början | Nederbörds slut | Sista 6 tim:s väderlek |
|---|---|---|---|---|---|---|---|---|---|---|---|---|---|
| | 02 | 44.3 | 4.2W | 752.1 | VNV 4 | NM | | $ast_3$ | +7.2 | +4.5 | <19 | 21 | NM |
| | 02 | 44.6 | 4.7W | 60.6 | V 3 | NM | $St_8$ | | +9.2 | +15.6 | | | TT |
| | 02 | 43.3 | 4.5W | 61 | V 7 | R | $N_{10}$ | | +25 | +17 | | | R |
| | 02 | 49.5 | 2.3W | 59 | SV 2 | NM | $N_4$ | | +12 | +13 | | | T |
| | 02 | 51.3 | 1.5W | 59 | OSO 4 | T | $St_9$ | | +13 | +13 | | | R |
| | 08 | 76.0 | 5.0W | 62.1 | SV 3 | T | $St_{10}$ | | - 1.5 | + 2.2 | | | TT |
| | 08 | 58.2 | 6.7W | 65.1 | NO 4 | RB | $KuSt_3$ | | +6.8 | 9.5 | 05 | >08 | M |

| Station: | Tid | Marken m/sek. | 200 ö. hav. m/sek. | 500 ö. hav. m/sek. | 1000 ö. hav. m/sek. | 1500 ö. hav. m/sek. | 2000 ö. hav. m/sek. | 3000 ö. hav. m/sek. | 4000 ö. hav. m/sek. | 5000 ö. hav. m/sek. | Anmärkningar |
|---|---|---|---|---|---|---|---|---|---|---|---|
| Abisko 400 m ö. h. kl. | | | | | | | | | | | |
| Östersund 323 " " | 09 | | | N 8 | | | | | | | |
| Stockholm 62 " " | | | | | | | | | | | |
| Malmslätt 115 " " | | | | | | | | | | | |
| Göteborg 10 " " | | | | | | | | | | | |
| Malmö 6 " " | | | | | | | | | | | |
| | | rel. fukt temp. °/₀ | rel. fukt temp. °/₀ | rel. fukt temp. °/₀ | rel. fukt temp. °/₀ | rel. fukt temp. °/₀ | rel. fukt temp. °/₀ | rel. fukt temp. °/₀ | rel. fukt temp. °/₀ | rel. fukt temp. °/₀ | |
| Malmslätt 115 " " | | | | | | | | | | | |

FÖRKLARING TILL TABELLERNA: *Lufttrycket* reducerat till havsytan, ängives i mm kvicksilverpelare vid 0° och [illegible]. *Tendens* = lufttrycksändring i mm under närmast förflutna tre timmar. Ökning betecknas med +, [illegible]. *Vindstyrkan* angives i Beauforts skala, där 0 betyder lugnt och

| Beaufort | m/sek. | | m/sek. | | m/sek. | |
|---|---|---|---|---|---|---|
| 1 mkt svag vind | 1—2 | 4 frisk bris | 6—8 | 7 styv kuling | 12—14 | 10 storm 20—24 |
| 2 [illegible] | 2—4 | 5 [illegible] | 8—10 | 8 hård kuling | 14—17 | kuling 11 svår storm 24—30 storm |
| 3 [illegible] | 4—6 | 6 frisk kuling | 10—12 | 9 halv storm | 17—20 | 12 orkan över 30 |

*Väderleken* betecknas med bokstäver sålunda:

| | | |
|---|---|---|
| K = klart | M = mulet | D = disa el. solrök |
| NK = nästan klart | R = regn | T = tjocka |
| KM = halvklart | S = snö | Å = åska |
| NM = nästan mulet | H = hagel | B = {dyvar skurar |

Molnformer: C = Cumulus, N = Nimbus, St = Stratus, Cl = Cirrus, F = Fracto, A = Alto. Fördubbling anger, att fenomenet är starkt. Eftermiddagstim marna anges ge tillägg av 12.

STATENS METEOROLOGISK-HYDROGRAFISKA ANSTALT, STOCKHOLM 8 19/ 1926:12 — 14,000

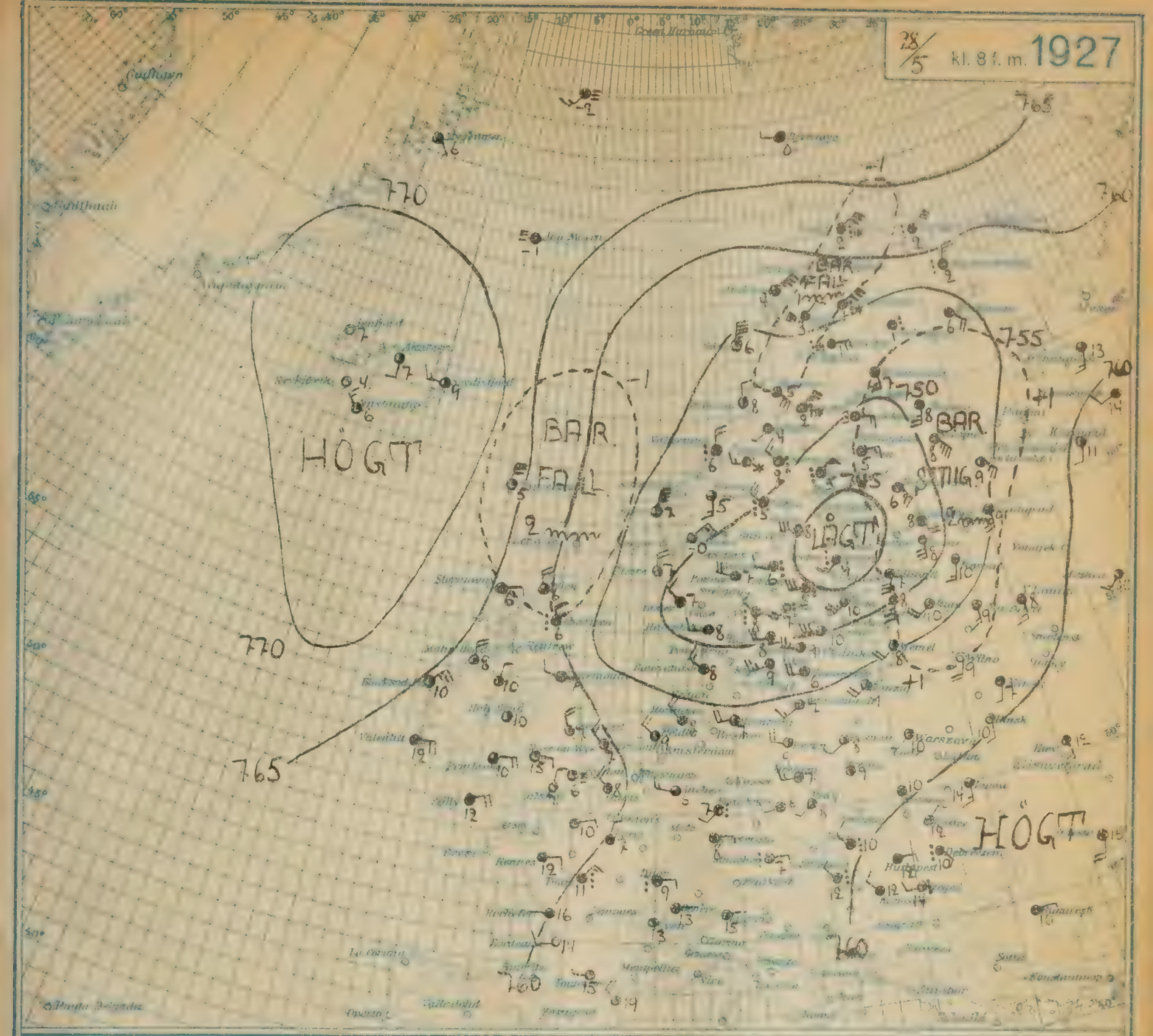


**FÖRKLARING TILL KARTAN:** De *heldragna linjerna* (isobarer) gå genom orter med samma lufttryck, reduceraf till havsytan; de *streckade linjerna* (isallobarer) sammanbinda orter med samma [illegible] grader i Beaufortskalan, ett kort *en* grad. ○ = klart, ◔ = nästan klart, ◑ = halvklart, ◕ = nästan mulet, ● = mulet, ⋮ = regn, ✳ = snö, ▲ = hagel, ≡ = dimma, ∞ = solrök eller disa, ⚡ = åska. *Temperaturen* angives i hela grader Celsius.

SAMMANFATTNING 28:- dagen den 28 maj 1926, kl. 8 f. m.: Ett [illegible] över östra Svealand fylles nu alldeles ut. Högtrycket [illegible] något mot väster. En avtagande [illegible] ligger över Ryssland. Vädersituationen är [illegible] över södra- och Götalandskusterna [illegible] ostlig vind.

UTSIKTER 28/5 DAG MIDDAG TILL 29/5 DAG MIDDAG.

I Södra Götaland, Sydvästlig måttlig till frisk vind, [illegible] stigande temperatur.

II Västkust- och Vänerlandskapen, Västlig till sydvästlig måttlig till frisk vind [illegible] stigande temperatur.

III Östra Svealand, [illegible] Gotland, Sydvästlig måttlig till frisk vind [illegible] något stigande temperatur.

IV Dalarne och Bergslagen, Måttlig till frisk vind mellan nordost och nordost, [illegible] stigande nederbörd och övervägande mulet [illegible] temperatur.

V Norra Norrlands kusttrakt, Sydvästliga [illegible] måttlig till frisk vind [illegible] dagtid dimma. Nyttland [illegible] temperatur.

VI Norra Norrlands kustland, Nordostlig till ostlig måttlig till frisk vind med [illegible] några regnbyar. Något stigande temperatur.

VII Jämtland och Härjedalen, Samma som västlig II

VIII Norra Norrlands inland, " " " V

STORMVARNING kl. [illegible]

# VÄDERLEKSRAPPORT UTGIVEN AV STATENS METEOROLOGISK-HYDROGRAFISKA ANSTALT, STOCKHO

*lakttagelser gjorda kl. 8 f. m. medeleuropeisk tid, därest ej annat särskilt angives.*

| Station. | Luft-tryck mm | Tendens mm | Vind Beaufort | Väder-lek | Temperatur i dag | Temperatur normal | Temperatur lägsta sista natten | Rel. fukt. % | Moln nedre | Moln övre | Väderl. sedan kl. 19 | Nederbördens början | Nederbördens slut | Nederbördens mängd i mm kl. 8—8 |
|---|---|---|---|---|---|---|---|---|---|---|---|---|---|---|
| Haparanda | 764 | 6 | NO 2 | NM | + 5 | +5.0 | + 1 | 85 | $Sc_8$ | | S | 21 | | 9 |
| Abisko | 08 | +1.0 | 0 4 | KM | + 5 | | 0 | 85 | $N_2Sc$ | | KM | | | 3 |
| Karlsborg | | | | | | | | | | | | | | |
| Sveg | 6.8 | +1.0 | SC 3 | S | + 2 | | 0 | 92 | $N_9$ | | S | <22 | >08 | 4 |
| Gällivare | 624 | +1.0 | 0 2 | M | + 6 | +5.9 | + 3 | 75 | $Sc_{10}$ | | M | | | 3 |
| Kvikkjokk | 612 | | SV 2 | M | + 4 | -5.6 | + 2 | 92 | $PN_{10}$ | | M | | | 2 |
| Haparanda | 615 | +2.0 | S 1 | KM | + 2 | +7.4 | + 6 | 65 | $C_2$ | ci | K | | | 02 |
| Boden | | | 0 2 | NM | + 83 | | | | | | KM | | | 6 |
| Stensele | 584 | +2.0 | 0 2 | R | + 5 | +7.9 | + 2 | 85 | $S_{10}$ | | R | <22 | | 5 |
| Gäddede | | | | | | +6.4 | | | | | | | | |
| Bjuröklubb | 60 | +1.5 | OSO 2 | KM | + 5 | | | | | ci4 | KM | | | 3 |
| Holmögadd | 587 | | NO 3 | M | + 5.0 | | | | $N_{10}$ | | M | | | 11 |
| Storlien | 550 | +1.5 | 0 2 | R | + 1 | +6.0 | + 1 | 85 | $N_9$ | | R | 01 | | 4 |
| Östersund | 539 | +1.0 | SO 2 | R | + 3 | +7.9 | + 1 | 92 | $N_{10}$ | | R | <22 | | 8 |
| Härnösand | 546 | +2.0 | OSO 3 | R | + 4 | +8.4 | | 97 | $N_{10}$ | | R | <22 | | 6 |
| Bremö | 538 | +3.0 | SO 4 | R | + 4 | | | | $N_{10}$ | | R | x | | 3 |
| Sveg | 511 | | NO 2 | R | + 3 | +9.7 | + 1 | 92 | $PN_{10}$ | | R | x | >08 | 22 |
| Bjuråker | 532 | | OSO 4 | R | + 6 | | + 3 | 97 | $PN_{10}$ | | R | <22 | >08 | 5 |
| Särna | 499 | +1.0 | — 0 | M | + 4 | +8.4 | + 2 | 85 | $N_{10}$ | | R | x | | 34 |
| Falun | 514 | +1.0 | SO 4 | R | + 7 | +11.0 | + 5 | 92 | $N_{10}$ | | R | <22 | | 9 |
| Knon | 503 | | NO 4 | R | + 6 | | + 4 | 85 | $N_5$ | as | R | <22 | >08 | 7 |
| Uppsala | 58.1 | +1.0 | SO 3 | NM | +10 | +11.9 | + 6 | 85 | $N_7$ | cu | R | <22 | 04 | 7 |
| Karlstad | 493 | +1.0 | — 0 | R | + 8 | +11.3 | + 6 | 85 | $N_{10}$ | | R | <22 | | 10 |
| Stockholm (21 juli) | 50.0 | | S 3 | M | +73 | +9.9 | | | | | | | | |
| Stockholm | 523 | +1.0 | S 2 | KM | +11 | +11.9 | + 6 | 65 | $C_3Sc$ | | M | | | 2 |
| Landsort | 58.4 | +1.0 | S 6 | NM | + 6.8 | | | | $C_9$ | | KM | | | 1 |
| Västerås | 516 | | SSV 3 | M | + 8 | | + 6 | 85 | $N_{10}$ | | R | <22 | x | 12 |
| Örebro | 503 | | S 2 | R | + 8 | | + 6 | 92 | $PN_{10}$ | | R | <22 | >08 | 18 |
| Linköping | 50.8 | +0.8 | S 5 | R | + 8 | | + 6 | 85 | $N_6Sc$ | | R | <22 | | 7 |
| Skara | 496 | | SV 2 | R | + 8 | | + 5 | 92 | $PN_{10}$ | | R | <22 | >08 | 8 |
| Vänersborg | 49.8 | | SV 1 | R | + 9 | | + 6 | 85 | $PN_{10}$ | | R | x | >08 | 8 |
| Jönköping | 504 | +0.8 | SV 3 | M | + 8 | +10.7 | + 6 | 85 | $N_{10}$ | | R | <22 | | 14 |
| Västervik | 519 | | S 2 | 3 | + 0 | | + 5 | 65 | $N_9$ | | R | <22 | 07 | 2.5 |
| Göteborg | 49.3 | | V 2 | R | + 9 | +12.3 | + 7 | 85 | $PN_{10}$ | | R | <22 | >08 | 8 |
| Borås | | +1.1 | SSV 2 | NM | | +12.6 | | | $S_9$ | | R | <22 | x | mgt |
| Ö. Sandön | 543 | +0 | S 4 | KM | +10.5 | | | | $S_6$ | | KM | | | 0.2 |
| Visby | 504 | +1.8 | SV 5 | KM | +11 | +10.6 | | | $C_4$ | | KM | | | 0 |
| Hoburg | 558 | | SV 3 | NK | + 7.6 | | | | $FC_2$ | | K | | | 0 |
| Ölands n. u. | 533 | +0.5 | S 4 | NM | + 9 | | | | $N_3$ | as | KM | | | 0 |
| Växjö | 519 | | SV 4 | S | + 7 | | + 6 | 92 | $N_{10}$ | | R | | | 1 |
| Halmstad | 504 | | SV 4 | R | + 8 | +12.9 | + 7 | 92 | $PN_{10}$ | | R | 01 | >08 | 7 |
| Kalmar | 534 | +0 | SV 7 | NM | + 8 | | | 85 | $N_7$ | as | B | | | 0.1 |
| Karlshamn | 528 | +0 | SV 4 | M | + 8 | +12.5 | | 85 | $CN_{10}$ | | M | | | 0 |
| Malmö | 539 | +0.5 | SSV 4 | R | + 8 | | + 7 | 85 | $N_{10}$ | | R | | | 3 |
| Ystad | 534 | +0 | SV 6 | R | + 7 | +12.1 | | | $CN_5$ | cis | R | 07 | >08 | 0.2 |

| Station: | Vind Beaufort | Väder-lek | Tempe-ratur | Moln nedre | Moln övre | Väderl. sedan kl. 19 | Nederbörd början | Nederbörd slut | Nederbörd m i kl |
|---|---|---|---|---|---|---|---|---|---|
| Rönnskär | O 1 | KM | + 7.0 | | ci | R | <22 | x | |
| Sandarne | SO 4 | R | + 5.0 | $N_8$ | | R | - | - | |
| Utvalnäs | SSO 3 | M | + 8.6 | $FS_{10}$ | | R | <22 | - | |
| Örskär | 66 2 | KM | + 7.5 | | Fc | R | 23 | 03 | |
| Söderarm | SSO 4 | NM | + 6.4 | $S_6$ | | B | x | - | |
| Sandhamn | S 4 | NM | + 8.6 | $SC_6$ | Fc | KM | | | 02 |
| Övr. Gränsö | S 5 | M | +10.5 | $CN_7$ | cis | M | <22 | x | |
| Fårö | S 6 | KM | + 8.0 | $C_3$ | as | KM | | | |
| Härvik | S 3 | NM | + 8.6 | $C_8$ | | KM | | | |
| Kapelludd. | S 2 | NM | + 8.0 | $Fc_9$ | | KM | | | |
| Ölands s. u. | SV 6 | NM | + 8.8 | $C_1$ | cis | M | | | |
| Utlängan | SSV 4 | NM | + 8.6 | $S_4$ | ci | KM | | | |
| Simrishamn | SV 3 | R | + 7.2 | $PN_{10}$ | | KM | | | |
| Östratorp | SV 5 | R | + 7.8 | $N_{10}$ | | M | | | |
| Skanör | SV 5 | R | + 8.3 | $N_{10}$ | | M | | | |
| Hälsingborg | VSV 3 | R | + 9.0 | $PN_{10}$ | | M | | | |
| Kullen | SV 6 | R | + 7.6 | $N_{10}$ | | R | <22 | 08 | |
| Varberg | SV 3 | R | + 8.5 | $PN_{10}$ | | R | <22 | 08 | |
| Vinga | V 2 | R | + 8.8 | $PN_{10}$ | | R | 22 | >08 | |
| Klädesholm. | S 1 | R | +11.0 | $N_{10}$ | | B | <22 | >08 | |
| Smögen | N 1 | R | + 8.5 | $PN_{10}$ | | R | <22 | >08 | |
| Tärnaby | SO 6 | R | + 4.2 | $N_{10}$ | | R | x | | |
| Junsele | SO 3 | R | + 6.3 | $PN_{10}$ | | R | <22 | >08 | |
| Kasa | S 6 5 | R | + 7.0 | $N_{10}$ | | B | <22 | >08 | |
| Mora | N 1 | R | + 7.0 | $S_{10}$ | | R | <22 | >08 | |
| Malung | | | | | | | | | |
| Skillingmark | NO 2 | R | + 7.3 | $PN_{10}$ | | R | <22 | 07 | |
| Lilla Edet | | | | | | | | | |

| Station: | Hård vind och storm mellan 9 f. i går och 9. f. i dag, m per sek. eller Beaufort (Bf). | m/sek | Ti |
|---|---|---|---|
| Seskarö | | | |
| Rönnskär | | | |
| Bjuröklubb | | | |
| Holmögadd | | | |
| Ulvöhamn | | | |
| Bremö | | | |
| Lilljungfrun | | | |
| Söderarm | | | |
| Marö | | | |
| Sandhamn | | | |
| Landsort | Till 3e. VSV-SV 6.8-7.9e. 6f. S-SSO 7 | | 13 |
| Gotska Sandön | | | |
| Visby | | | |
| Härvik | | | |
| Spårö | 11f.-5e. V-SV 7 | | 13 |
| Ölands norra udde | Till 11.15f. SV 7 | | 15 |
| „ södra „ | Till 3f. SV 8-7 | | 16 |
| Utlängan | | | |
| Simrishamn | | | |
| Sandhammaren | | | |
| Östratorp | | | |
| Skanör | | | |
| Malmö | | | |
| Hälsingborg | | | |
| Torekov | | | |
| Morups Tånge | | | |
| Vinga | | | |
| Klädesholmen | | | |
| Smögen | | | |

## FARTYGSIAKTTAGELSER

| Fartygets namn | Tid | Lat. Nord. | Long. Greenw. | Luft-tryck | Vind Beaufort | Väder-lek | Moln nedre | Moln övre | Luft-temp. | Vatten-temp. | Nederbörds början | Nederbörds slut | Sista 6 tim:s väderlek |
|---|---|---|---|---|---|---|---|---|---|---|---|---|---|
| | 02 | 44.1 | 57.9 | 756.8 | VSV 3 | NK | | as | +5.4 | +6.6 | | | KM |
| | 02 | 42.1 | 50.5 | 64.3 | SSO 3 | KM | $S_4$ | | +13.8 | +9.5 | | | T |
| | 02 | 58.4 | 1.5 | 54.6 | NV 6 | B | $CN_7$ | | +7.5 | +7.0 | | | B |
| | 02 | 45.1 | 35.3 | 68.1 | VSV 4 | M | | | +10.6 | +14.5 | | | |
| | 02 | 48.2 | 39.9 | 68.1 | SO 2 | M | $SC_5$ | Fc | +12.8 | +15.4 | | | M |
| | 08 | 58.3 | 2.1 | 50.8 | NNV 5 | M | $N_{10}$ | | +7.3 | +7.3 | | | M |
| | 08 | 58.8 | 4.4 | 50.1 | NNV 4 | NM | $S_5$ | | +7.6 | +8.0 | | | B |
| | 08 | 50.5 | 16.6 | 55.3 | NNO 6 | M | | | +12.8 | +15.0 | | | |
| | 08 | 74.4 | 5.8 | 70.3 | NO 6 | NM | | as | -1.3 | +2.6 | | | KM |

| Station: | Tid | Marken m/sek. | 200 ö. hav. m/sek. | 500 ö. hav. m/sek. | 1000 ö. hav. m/sek. | 1500 ö. hav. m/sek. | 2000 ö. hav. m/sek. | 3000 ö. hav. m/sek. | 4000 ö. hav. m/sek. | 5000 ö. hav. m/sek. | Anmärkningar |
|---|---|---|---|---|---|---|---|---|---|---|---|
| Abisko 400 m ö. h. kl. | | | | | | | | | | | |
| Östersund 323 „ „ | | | | | | | | | | | |
| Stockholm 62 „ „ | | | | | | | | | | | |
| Malmslätt 115 „ „ | | | | | | | | | | | |
| Göteborg 10 „ „ | | | | | | | | | | | |
| Malmö 6 „ „ | | | | | | | | | | | |
| | | rel. fukt. temp. % | rel. fukt. temp. % | rel. fukt. temp. % | rel. fukt. temp. % | rel. fukt. temp. % | rel. fukt. temp. % | rel. fukt. temp. % | rel. fukt. temp. % | rel. fukt. temp. % | |
| Malmslätt 115 „ „ | | | | | | | | | | | |

**FÖRKLARING TILL TABELLERNA:** *Lufttrycket* reducerat till havsytan, angives i mm kvicksilverpelare vid 0° och normaltyngd. *Tendens* = lufttrycksändring i mm under närmast förflutna tre timmar. Ökning betecknas med +, minskning med —. *Vindstyrkan* angives i Beauforts skala, där 0 betyder lugnt och

| Beaufort | m/sek. | Beaufort | m/sek. | Beaufort | m/sek. | | Beaufort | m/sek. | |
|---|---|---|---|---|---|---|---|---|---|
| 1 mkt svag vind | 1—2 | 4 frisk bris | 6—8 | 7 styv kuling | 12—14 | kuling | 10 storm | 20—24 | storm |
| 2 svag bris | 2—4 | 5 styv bris | 8—10 | 8 hård kuling | 14—17 | | 11 svår storm | 24—30 | |
| 3 god bris | 4—6 | 6 frisk kuling | 10—12 | 9 halv storm | 17—20 | | 12 orkan | över 30 | |

*Väderleken* betecknas med bokstäver sålunda:

| | | |
|---|---|---|
| K = klart | M = mulet | D = disa el. solrök |
| NK = nästan klart | R = regn | T = tjocka |
| KM = halvklart | S = snö | Å = åska |
| NM = nästan mulet | H = hagel | B = {byar skurar |

Molnformer: C = Cumulus, Ci = Cirrus, N = Nimbus, F = Practo, St = Stratus, A = Alto. Fördubbling anger, att fenomenet är starkt. Eftermiddagsmarna anges tillägg av

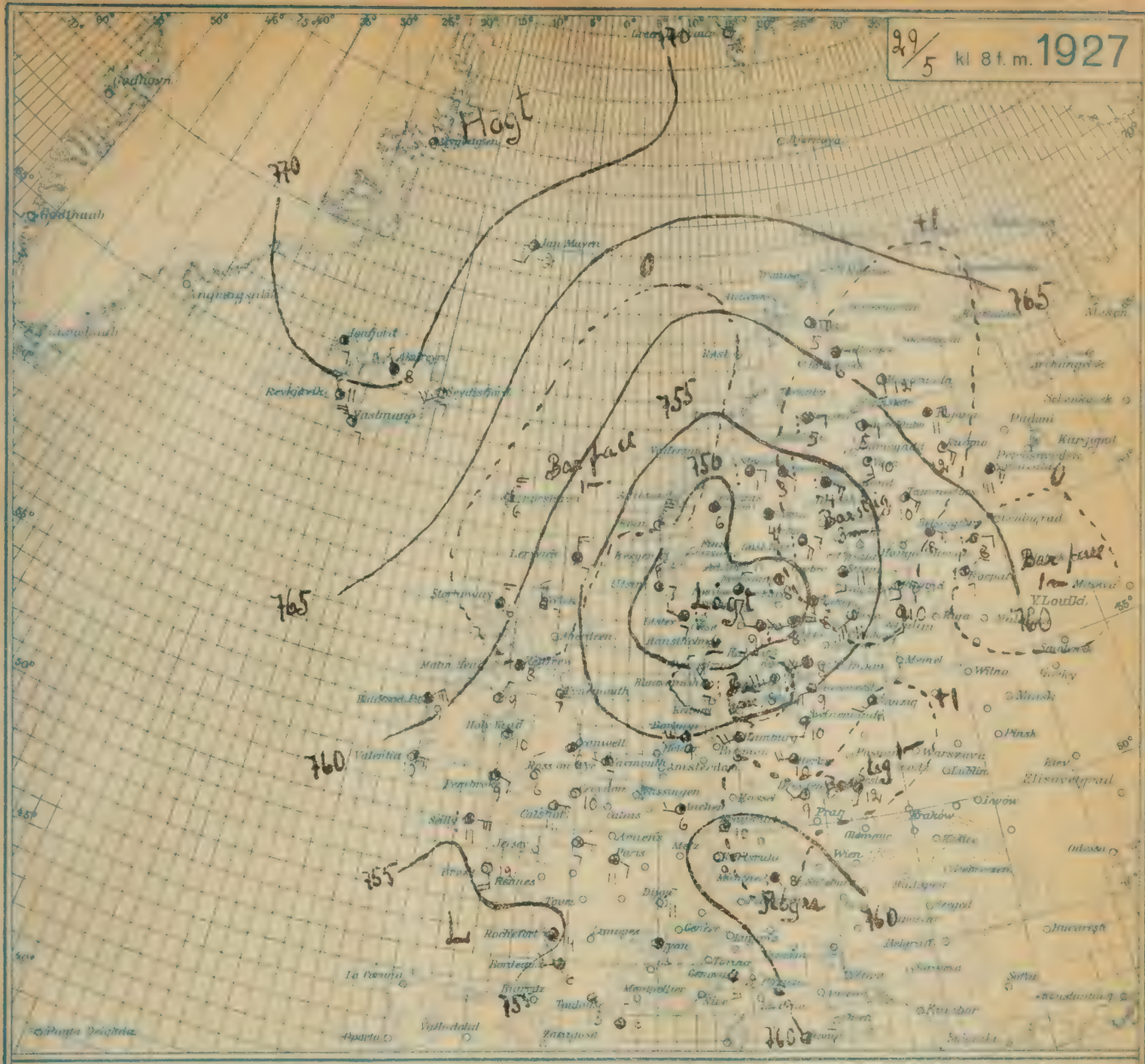


**FÖRKLARING TILL KARTAN:** De *heldragna linjerna* (isobarer) gå genom orter med samma lufttryck, reducerat till havsytan; de *streckade linjerna* (isallobarer) sammanbinda orter med samma ... grader i Beaufortskalan, ett kort *en* grad. ○ = klart, ◔ = nästan klart. ◑ = halvklart, ◕ = nästan mulet, ● = mulet, ⋮ = regn, ✳ = snö, ▲ = hagel, ≡ = dimma, ∞ = solrök eller disa, ⚡ = åska. *Temperaturen* angives i hela grader Celsius.

SAMMANFATTNING Sön dagen den 29 maj 1927 kl. 8 f. m.: Ett cyklonalt område över södra Norge drar sig långsamt söderut och torde sedermera komma att fortsätta österut mot södra Finland. Lufttrycket är fortfarande högt vid Island. En serie ännu svaga sekundära lågtryck inom trakterna kring Nordsjön göra väder och vindrelationerna osäkra.

UTSIKTER Sön DAG MIDDAG TILL Mån DAG MIDDAG:

I Södra Götaland, frisk byig vind med fortsatt nederbörd. Temperaturen allmänt i huvudsak oförändrad.

II Västkust- och Vänerlandskapen, först västlig, senare nordvästlig måttlig vind med obetydlig nederbörd. Temperaturen allmänt i huvudsak oförändrad.

III Östra Svealand, nordöstra Götaland och Gotland, i början västlig, senare nordlig frisk byig vind med ruskor för regnbyar och efterhand något tilltagande. I nordnigherna obetydlig stigande temperatur.

IV Dalarne och Bergslagen,

V Södra Norrlands kustland, } Ostlig måttlig vind, övervägande mulet men ingen eller blott obetydlig nederbörd. Temperaturen i det närmaste oförändrad.

VI Norra Norrlands kustland,

VII Jämtland och Härjedalen,

VIII Norra Norrlands inland, } Måttlig vind mellan sydost och nordost. Upphävande och mestadels uppehållsväder. Något stigande temperatur.

STORMVARNING kl. 11.45 f. m. Stormvarning har utgått för Ingefjorden - Kungsholmen samt Sydvästlig till västlig byig vind till hela Skagerak. Till Ystad - Falsterbo. Sydlig till sydvästlig byig vind till Skagerak. Till Ystad - Falsterbo.

# VÄDERLEKSRAPPORT UTGIVEN AV STATENS METEOROLOGISK-HYDROGRAFISKA ANSTALT, STOCKHOLM

*Iakttagelser gjorda kl. 8 f. m. medeleuropeisk tid, därest ej annat särskilt angives.*

| Station: | Luft-tryck mm | Tendens mm | Vind Beaufort | Väder-lek | Temperatur i dag | Temperatur normal | Temperatur lägsta sista | Rel. fukt. % | Moln nedre | Moln övre | Väder. sedan kl. 19 | Nederbörd början | Nederbörd slut | Nederbörd mängd i mm kl. 8 |
|---|---|---|---|---|---|---|---|---|---|---|---|---|---|---|
| Karesuando | 767.8 | | NO 2 | NK | +7 | +5.3 | -1 | 65 | Sc1 | | K | | | 0 |
| Abisko | 63.8 | 0 | NNO2 | K | +8 | | +1 | 65 | | | K | | | 0 |
| Kiruna | 63.2 | -0.2 | NNV2 | K | +7 | | 0 | 75 | | | K | | | 0 |
| Luleå | 64.3 | 0 | NV 3 | NK | +5 | | 0 | 75 | C1 | | KM | | | 0.3 |
| Gällivare | 62.8 | 0 | NO1 | K | +9 | +6.2 | +4 | 97 | | | K | | | mgl |
| Kvikkjokk | 62.6 | | NV4 | KM | +8 | +5.8 | +1 | 75 | N6 | | KM | | | 0 |
| Haparanda | 59.1 | -0.5 | NO 5 | NM | +11 | +7.7 | +10 | 55 | C3 | ASt3 | K | | | mgt |
| Boden | | | N 2 | NM | +12 | | +9 | | C2 | Ac6 | KM | | | 0 |
| Sveg | 62.6 | +0.5 | V 1 | NM | +8 | +8.1 | +1 | 75 | St6C3 | | KM | | | 0.3 |
| Gaddede | 62.1 | | NNO1 | NM | +5 | +6.6 | -1 | 75 | C4 | Ac3 | R | 03 | 06 | 0.3 |
| Bjuröklubb | 58.9 | 0 | N 5 | NM | +6 | | | | Sc4 | Ac4 | KM | | | 0 |
| Holmögadd | 59.1 | | N 4 | NM | +8.4 | | | | Sc8 | | M | | | 0 |
| Storlien | 63.3 | +0.5 | O 1 | K | +6 | +6.3 | 0 | 85 | | | K | | | 0 |
| Östersund | 62.7 | +0.5 | S 1 | NK | +6 | +8.2 | +2 | 85 | | R2Cicf | KM | | | 0.3 |
| Härnösand | 59.9 | +1.0 | N 2 | R | +8 | +8.9 | | 92 | N10 | | R | x | | 3 |
| Bremö | 59.9 | +0.5 | NV2 | R | +7 | | | | N9 | | KM | 06 | | 0.6 |
| Sveg | 59.6 | | N 0 | KM | +8 | +10.0 | +2 | 75 | C5 | Nc1 | KM | | | 3 |
| Bjuråker | 61.0 | | NO1 | KM | +7 | | +1 | 85 | N5 | | KM | | | 0.3 |
| Hudiksvall | 59.7 | +0.5 | N 3 | NM | +6 | +8.6 | +3 | 75 | C9 | | M | | | 0 |
| Idre | 60.0 | +1.0 | NNO1 | M | +7 | +11.3 | +4 | 85 | Sc10 | | KM | | | 4 |
| Näsen | 60.2 | | ONO 5 | NM | +7 | | +6 | 75 | x7 | AL2 | KM | | | 5 |
| Uppsala | 59.7 | +0.6 | NNO2 | NM | +10 | +12.1 | +2 | 75 | C6 | | KM | | | 0 |
| Karlstad | 59.3 | +1.5 | O 3 | M | +8 | +11.5 | +7 | 85 | St10 | | M | | | 2 |
| Arvidsjaur | 56.6 | | SSO1 | NK | +6.8 | +9.9 | | | | | | | | |
| Stockholm | 59.4 | +1.0 | ONO1 | KM | +9 | +12.1 | +6 | 75 | St2C3 | | M | | | 0 |
| Landsort | 59.6 | +1.0 | OSO1 | NM | +6.1 | | | | x | x | NM | | | 0 |
| Västerås | 59.8 | | NNO3 | NM | +7 | | +5 | 85 | FC8 | Ac1 | KM | | | 5 |
| Örebro | 59.6 | | O 2 | M | +9 | | +6 | 85 | x10 | | M | | | 6 |
| Linköping | 58.3 | +2.0 | OSO3 | M | +9 | | +7 | 92 | St10 | | R | 02 | | 5 |
| Skara | 57.9 | | OSO3 | R | +9 | | +7 | 92 | N10 | | R | <22 | >08 | 8 |
| Vänersborg | 57.3 | | NO1 | M | +10 | | +7 | 92 | CN10 | | R | x | x | 4 |
| Jönköping | 58.3 | +1.5 | SV 1 | M | +10 | +10.9 | +8 | 85 | N10 | | R | <22 | | 2 |
| Västervik | 58.6 | | S 1 | M | +10 | | +7 | 85 | N10 | | R | 24 | 05 | 4 |
| Göteborg | 56.9 | | - 0 | R | +10 | +12.5 | +8 | 85 | N10 | | R | <22 | >08 | 3 |
| Borås | | +1.0 | S 1 | R | | +12.8 | | | FSt10 | | R | <22 | >08 | nbd |
| G. Sandön | 59.3 | +0.5 | SV 2 | M | +9.5 | | | | St10 | | KM | | | 0 |
| Visby | 58.5 | +1.5 | SV 1 | R | +9 | +10.8 | | 92 | N10 | | R | <22 | | 1 |
| Hoburg | 59.7 | | SV 3 | NM | +6.8 | | | | N8 | | R | <22 | 06 | 1.3 |
| Drangsö | 59.0 | +1.0 | VSV2 | NM | +9 | | | | N5 | ASt4 | R | 01 | | 2 |
| Växjö | 59.8 | | SV 3 | M | +9 | | +7 | 85 | N10 | | R | <22 | x | 6 |
| Halmstad | 58.8 | | V 3 | M | +9 | +13.1 | +8 | 85 | N10 | | R | <22 | 03 | 4 |
| Kalmar | 60.0 | +2.0 | VSV 3 | NM | +10 | | | 75 | N7 | RS2 | R | x | | 0.5 |
| Karlshamn | 59.9 | +1.5 | V 2 | NM | +10 | +12.7 | | 75 | CN4 | | KM | <22 | | 1.3 |
| Malmö | 60.2 | +1.0 | SSV 3 | M | +9 | | +7 | 85 | Sc10 | | M | | | 2 |
| Ystad | 60.4 | +1.0 | SV 2 | M | +8.4 | +12.2 | | 92 | Sc10 | | M | | | 1 |

| Station: | Vind Beaufort | Väder-lek | Tempe-ratur | Moln nedre | Moln övre | Väderl. sedan kl 19 | Nederbördens början | Nederbördens slut | Nederbördens mängd i mm kl. 8 |
|---|---|---|---|---|---|---|---|---|---|
| Rönnskär | VSV 3 | NK | +10.6 | | Ac2 | KM | | | 0 |
| Sandarne | N 2 | KM | +10.0 | | Cist5 | KM | | | |
| Utvalnäs | NO 2 | M | +8.6 | | | KM | | | 0 |
| Örskär | - 0 | NM | +7.0 | FSt0 | | NM | | | 0 |
| Södermarm | - 0 | M | +5.6 | x | x | NM | | | 0 |
| Sandhamn | NO 2 | M | +7.0 | x | x | M | | | |
| Övr. Gränsö | O 5 | M | +8 | St10 | | M | | | 0.3 |
| Fårö | S 1 | M | +7.4 | St8 | ASt2 | R | 24 | 06 | 0.3 |
| Härvik | SV 2 | R | +9.2 | N10 | | R | <22 | >08 | mb |
| Kapelludd | SV 3 | M | +10.3 | Sc10 | | R | <22 | 03 | 0.6 |
| Ölands s. u. | SV 5 | NM | +8.4 | C1 | ASt8 | M | <22 | 24 | 0.8 |
| Utlängan | VSV 3 | NM | +8.3 | St8 | | M | | | 1 |
| Simrishamn | S 2 | M | +10.4 | Sc10 | | KM | | | 3 |
| Östratorp | SV 2 | NM | +8.8 | Sc9 | | M | | | 3 |
| Skanör | SSV2 | NM | +9.8 | St9 | | KM | | | mb |
| Hälsingborg | S 3 | M | +11.0 | N10 | | R | x | x | 1 |
| Kullen | | | | | | | | | |
| Varberg | SV 3 | R | +9.5 | N10 | | R | <22 | >08 | mb |
| Vinga | VSV 2 | NM | +9.0 | CN5 | Cist3 | R | 22 | 08 | 3 |
| Klädesholmen | S 1 | M | +9.8 | N10 | | R | <22 | x | 0.4 |
| Smögen | O 1 | NM | +10.0 | CN4 | ASt3 | KM | | | 0 |
| Tärnaby | - 0 | NK | +9 | FSt2 | | NM | | | 0 |
| Junsele | O 1 | NM | +9 | Sc9 | | KM | | | mg |
| Kasa | NNV3 | NM | +12 | C2 | Cist6 | KM | | | 6 |
| Mora | N 1 | NK | +9 | C2 | | R | <22 | 24 | 4 |
| Malung | NNO1 | KM | +7 | C6 | | KM | | | 6 |
| Skillingmark | NNO5 | NM | +8 | N9 | | R | <22 | x | 5 |
| Lilla Edet | O 1 | NM | +8 | Sc9 | | R | <22 | x | 3 |

| Station: | Hård vind och storm mellan 9 f. i går och 9. f. i dag, m per sek. eller Beaufort (Bf). | Max m/sek | Tiden för max. vindhastighet |
|---|---|---|---|
| Sessarö | | | |
| Rönnskär | | | |
| Bjuröklubb | | | |
| Holmögadd | | | |
| Utvalnäs | | | |
| Bremö | | | |
| Lilljungfrun | | | |
| Marö | | | |
| Sandhamn | | | |
| Landsort | 12.30e.-1.30e. S 7 Bf | 12 | 12 |
| Gotska Sandön | | | |
| Visby | | | |
| Härvik | | | |
| Spårö | 2e-3.30e. SSO-S 7 Bf | 14 | 3.30 |
| Ölands norra udde | 12.15e-5e. S 7 Bf | 13 | 2e |
| „ södra „ | 2e-midn. SV 8 Bf | | 5e |
| Utlängan | | | |
| Simrishamn | | | |
| Sandhammaren | | | |
| Östratorp | | | |
| Skanör | | | |
| Malmö | | | |
| Hälsingborg | | | |
| Torekov | | | |
| Morups Tånge | | | |
| Vinga | | | |
| Klädesholmen | | | |
| Smögen | | | |

## FARTYGSIAKTTAGELSER

| Fartygets | Tid | Lat. Nord. | Long. Greenw. | Luft-tryck | Vind Beaufort | Väder-lek | Moln nedre | Moln övre | Luft-temp. | Vatten-temp. | Nederbörds början | Nederbörds slut | Sista 6 timar väderlek |
|---|---|---|---|---|---|---|---|---|---|---|---|---|---|
| | 02 | 56° | 16°V | 76.1 | V 2 | NK | | Ac1 | +20° | +20° | | | K |
| | 02 | 36° | 10°V | 55 | SV 4 | KM | N4 | C2 | +20° | +19° | | | R |
| | 02 | 42°S | 43°W | 70 | S 3 | KM | | Nc6 | +17° | +18° | | | KM |
| | 02 | 50° | 20°5W | 61 | ONO 2 | R | CN9 | | +12° | +13° | | | KM |
| | 02 | 44°3 | 49°8W | 70 | VSV 3 | M | x10 | | +15° | +16° | | | M |
| | 12 | 47°7 | 23°8W | 62 | NO 8 | M | N9 | x1 | +13° | +14° | | | R |
| | 08 | 56°0 | 29°6W | 71.1 | V 1 | M | SC | | +8°9 | +8°9 | | | KM |
| | 08 | 74°2 | 5°4W | 67.3 | ONO 5 | RS | | ASt10 | -0.6 | +2.0 | 05 | x | R |
| | 08 | 58°2 | 9°7W | 61.3 | N 3 | RB | Nc2 | | +9°0 | +8°5 | 03 | 08 | B |

| Stationer | m/sek | Max/min | 200 m. nov. | 500 m. nov. | 1000 m. nov. | 2000 m. nov. | 3000 m. nov. | 5000 m. nov. | Anmärkningar |
|---|---|---|---|---|---|---|---|---|---|
| Abisko 400 m ö. h. | 08 | | | NV 4 | | N 5 | NNO 4 | NO 5 | |
| Östersund 325 „ „ | 08 | | | NNO 5 | | ONO 10 | | | |
| Blockhusudden 82 „ „ | 08 | 0 | 3 | OSO 2 | ONO 4 | | | | |
| Malmslätt 115 „ „ | | | | | | | | | |
| Gothenburg 10 „ „ | 07 | SSV 2 | | VSV 4 | | | | | |
| Malmö 9 „ „ | 08 | SSV 5 | | | VSV 9 | | | | |
| | | | | | | | | | |
| | | | | | | | | | |
| | | | | |

30/5 kl 8 f.m. 1927

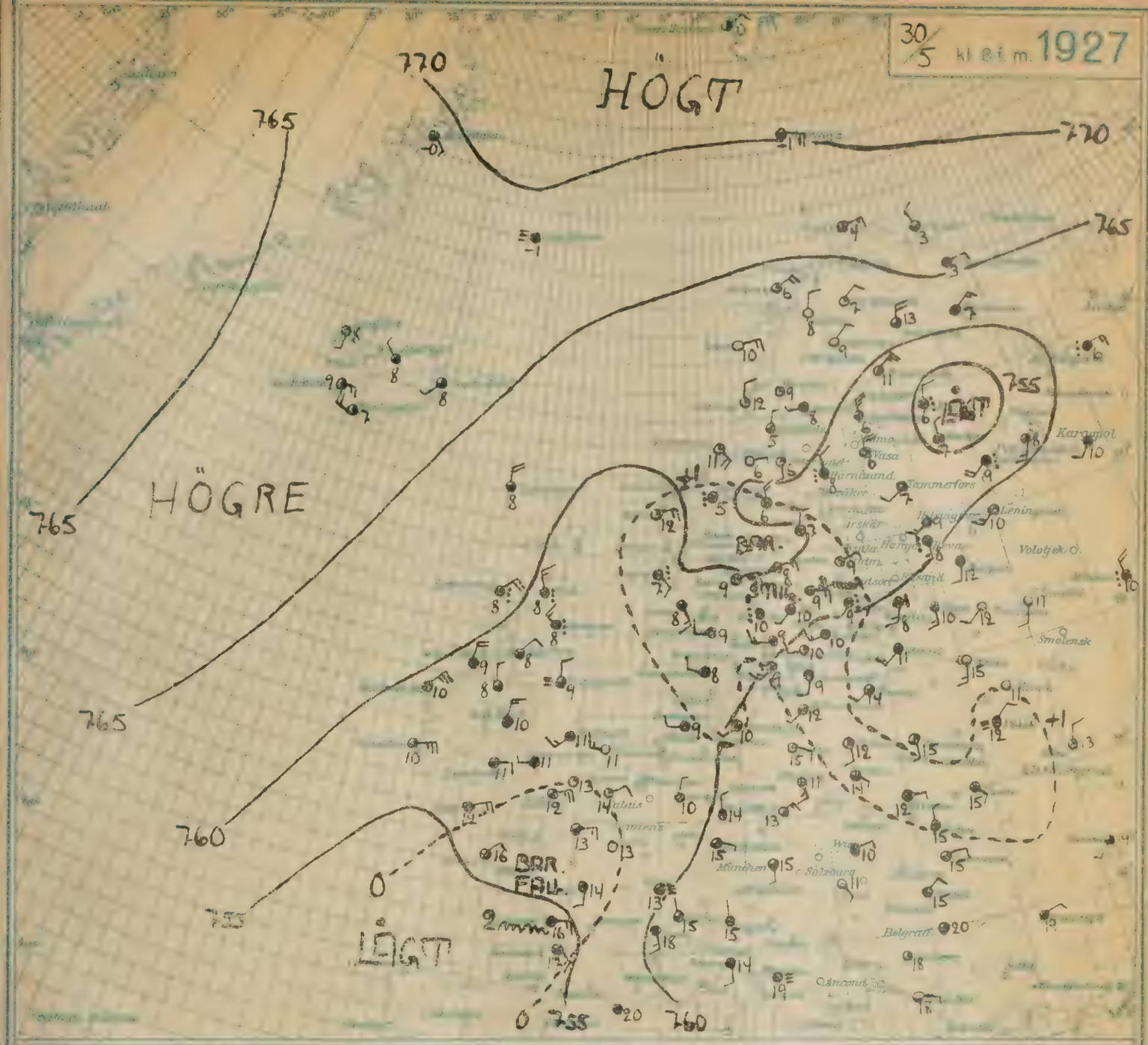


**FÖRKLARING TILL KARTAN:** De *heldragna linjerna* (isobarer) gå genom orter med samma lufttryck, reducerat till havsytan; de *streckade linjerna* (isallobarer) sammanbinda orter med grader i Beaufortskalan, ett kort *en* grad. ○ = klart, ◔ = nästan klart, ◑ = halvklart, ◕ = nästan mulet, ● = mulet, : = regn, ✳ = snö, ▲ = hagel, ≡ = dimma, ∞ = solrök eller disa, ≷ = åska. *Temperaturen* angives i hela grader Celsius.

SAMMANFATTNING Kan den 30 maj 1927. En rämna av lägt lufttryck sträcker sig från Byskayaviken över södra Norge mot Finland med lufttrycket högt i dennes östra del samt över Skandinavien. Lufttrycket är högt vid Spetsbergen och fallet är djupt vid Island. Väderleksituationen är ej tillfredsställande utan att dock innebära risker för hård vind.

UTSIKTER Mån DAG MIDDAG TILL Tis DAG MIDDAG:

I Södra Götaland,
II Västkust- och Vänerlandskapen,
III Östra Svealand, [illegible]
IV Dalarne och Bergslagen,
V Södra Norrlands kustland,
VI Norra Norrlands kustland,
VII Jämtland och Härjedalen,
VIII Norra Norrlands inland,

I, II, III: Växlande svag till måttlig vind, ingen eller lokalt uppfrischande åskbyllig nederbörd. Skiftande temperatur, särskilt under nattetimmarna.

IV, V: Svag till måttlig vind mellan nordväst och nordost, växlande molnighet och mestadels uppehållsväder samt något skiftande temperatur.

VI: Nordvästlig svag till måttlig vind, sammanlagt uppehållsväder och ofärdsväder eller obetydligt skiftande temperatur.

VII: Samma utsikter som dock NV:

VIII: " " " " VI.

STORMVARNING:


HO

# VÄDERLEKSRAPPORT UTGIVEN AV STATENS METEOROLOGISK-HYDROGRAFISKA ANSTALT, STOCKHOLM

*Iakttagelser gjorda kl. 8 f. m. medeleuropeisk tid, därest ej annat särskilt angives.*

| Station: | Luft-tryck mm | Tendens mm | Vind Beaufort | Väder-lek | Temperatur i dag | Temperatur normal | Temperatur lägsta sista natten | Rel. fukt. % | Moln nedre | Moln övre | Väderl. sedan kl. 19 | Nederbörd: början | Nederbörd: slut | Nederbörd: mängd i mm kl. 8 |
|---|---|---|---|---|---|---|---|---|---|---|---|---|---|---|
| Karesuando | 764.8 | | – 0 | M | +3 | +5.6 | –1 | 65 | $Sc_{10}$ | | M | | | |
| Abisko | 62.° | C | NNO 1 | M | +2 | | –1 | 92 | $St_{10}$ | | M | | | 0 |
| Riksgränsen | 64.1 | C | OSO 2 | T | 0 | | –1 | 97 | × | × | T | | | 0 |
| Luleå | 62.6 | 0 | NV 3 | NK | +6 | | +1 | 65 | | $Ci_1$ | K | | | 0 |
| Gällivare | 64.4 | 0 | – 0 | M | +3 | +6.4 | –2 | 92 | $Sc_{10}$ | | M | | | 0 |
| Kvikkjokk | 63.0 | | SO 2 | NK | +9 | +6.0 | 0 | 75 | | $Ci_3$ | K | | | 0 |
| Haparanda | 63.6 | +1.0 | N 2 | NM | +7 | +8.0 | +4 | 65 | $Ns^{Sc}$ | | KM | | | mgt |
| Boden | | | N 1 | NK | +7 | | | | $St_2$ | $Ac_1$ | K | | | 0 |
| Stensele | 63.3 | 0 | – 0 | K | +11 | +8.4 | –1 | 55 | | | K | | | 0 |
| Gäddede | 63.7 | | NO 1 | KM | +5 | +6.8 | –1 | 75 | | | | | | |
| Bjuröklubb | 63.9 | +1.5 | NNO 2 | K | +5 | | | | | | K | | | 0 |
| Holmögadd | | | | | | | | | | | | | | |
| Storlien | 64.9 | 0 | 0 1 | K | +8 | +6.5 | –2 | 85 | | | K | | | 0 |
| Östersund | 65.0 | +0.5 | V 1 | NK | +8 | +8.4 | +3 | 75 | $Sc_2$ | | KM | | | 1 |
| Hammerdal | 62.7 | +0.5 | 0 2 | NK | +14 | +9.1 | | 55 | $C_1$ | $Ci_1$ | KM | | | 1 |
| Brenäs | 63.0 | +1.0 | NV 1 | NK | +10 | | | | $C_1$ | $Ci_1$ | KM | | | mgt |
| Sveg | 62.6 | | S 0 | NK | +9 | +10.2 | +1 | 75 | $C_1$ | | KM | | | 2 |
| Duråsen | 62.8 | | N 1 | NK | +15 | | +4 | 75 | | | KM | | | mgt |
| Sänna | 61.5 | +0.5 | – 0 | NM | +9 | +8.8 | +2 | 75 | $C_6$ | $Ci_2$ | M | | | 0 |
| Falun | 63.6 | +0 | – 0 | NM | +14 | +11.5 | +5 | 65 | | $Cist_7$ | KM | | | 0.4 |
| Kvon | 62.9 | | SO 5 | NK | +13 | | +1 | 65 | $C_1$ | $Ci_-$ | KM | | | 0 |
| Uppsala | 63.3 | +0.2 | NNV 1 | NM | +13 | +12.3 | +2 | 55 | $Sc_1$ | $Cist_6$ | KM | | | 0 |
| Karlstad | 62.4 | 0 | ONO 1 | M | +11 | +11.7 | +5 | 65 | | $Ast_{10}$ | M | | | 0 |
| Strömstad | 61.9 | | – 0 | NK | +9.0 | +10.1 | | | | | | | | |
| Stockholm | 63.2 | +0.5 | NO 1 | NK | +13 | +12.3 | +6 | 55 | | $Ci_1$ | K | | | 0 |
| Landsort | 63.3 | +0.2 | – 0 | NM | +6.0 | | | | | $Ci_7$ | TT | | | 0 |
| Västerås | 62.9 | | SSO 3 | NM | +13 | | +5 | 65 | | $Cist_4$ | KM | | | 0 |
| Örebro | 62.7 | | 0 1 | NK | +11 | | +4 | 75 | | $Al_3$ | K | | | 0 |
| Linköping | 62.5 | +0.5 | SSO 5 | NM | +9 | | +5 | 65 | | $Ac\,fist_4$ | KM | | | 0.1 |
| Skara | 61.5 | | SO 4 | M | +10 | | +8 | 85 | $N_{10}$ | | M | 22 | 22 | 4 |
| Vänersborg | 60.9 | | 0 1 | M | +10 | | +8 | 92 | $CN_{10}$ | | K | × | × | 1 |
| Jönköping | 61.6 | 0 | V 1 | M | –8 | +11.0 | +7 | 92 | $St_{10}$ | | K | × | | 2 |
| Västervik | 63.1 | | 0 2 | T | +7 | | +5 | 92 | $N_{10}$ | | T | | | 2 |
| Göteborg | 60.1 | | – 0 | M | +11 | +12.6 | +8 | 65 | $St_{10}$ | | M | | | 0.3 |
| Borås | | –2.2 | SO 2 | NM | | +13.0 | | | $St_3$ | $Ac_5$ | KM | 22 | 24 | mgt |
| G. Sandön | 62.5 | 0 | NO 1 | K | +9.0 | | | | | | TT | | | 0 |
| Visby | 62.6 | 0 | N 1 | KM | +10 | +10.9 | | 75 | $Sc_2$ | $Ac_3$ | KM | | | 0 |
| Hoburg | 62.1 | | 0 2 | T | +7.6 | | | | $Fst_8$ | | T | | | 0 |
| Ölands n. u. | 62.0 | 0 | SO 3 | TT | +9 | | | | $St_{10}$ | | TT | | | 0 |
| Växjö | 60.9 | | SO 3 | M | +11 | | +6 | 75 | $Fst_8$ | $Cue_8$ | KM | | | mgt |
| Halmstad | 60.0 | | SSO 3 | M | +12 | +13.2 | +8 | 75 | | $Ast_{10}$ | M | | | mgt |
| Kalmar | 62.1 | +0.5 | ONO 2 | M | +9 | | | 85 | $Sc_{-}$ | $Ast_6$ | M | | | 3 |
| Karlshamn | 61.3 | 0 | OSO 1 | M | +10 | +12.8 | | 75 | $N_{10}$ | | T | | | 0 |
| Malmö | 59.9 | –1.0 | C 2 | M | +10 | | +3 | 65 | | $Ast_{10}$ | M | | | 0 |
| Ystad | 58.8 | –1.8 | ONO 4 | M | +10.8 | +12.4 | | 75 | $N_4$ | $Ast_6$ | KM | | | 0 |

| Station: | Vind Beaufort | Väder-lek | Tempe-ratur | Moln nedre | Moln övre | Väderl. sedan kl. 19 | Nederbörd: början | Nederbörd: slut | Nederbörd: mängd i mm kl. 8 |
|---|---|---|---|---|---|---|---|---|---|
| Rönnskär | 0 1 | NK | +8.0 | | $A_3$ | K | | | 0 |
| Sandarne | N 1 | NK | +15.0 | | $Ci_3$ | K | | | |
| Utvalnas | NO 1 | NK | +13.0 | | $Ci_3$ | K | | | 0 |
| Örskär | N 1 | K | +7.6 | | | K | | | 0 |
| Söderarm | NNV 2 | NK | +6.5 | $C_1$ | $Cist_2$ | K | | | 0 |
| Sandhamn | N 1 | NK | +11.0 | $C_1$ | $Ci_1$ | KM | | | mgt |
| Övr. Gränsö | OSO 2 | NM | +10 | | $Cist_7$ | TT | | | 0 |
| Fåro | OSO 1 | TT | +5.4 | ×10 | | TT | | | 0 |
| Härvik | NO 1 | TT | +5.3 | × | × | TT | | | 0 |
| Kapelludd. | OSO 1 | NM | +9.2 | $Fst_8$ | ×1 | T | | | 0 |
| Öjands s. u. | S 3 | M | +9.2 | | $Ast_{10}$ | KM | | | 0 |
| Ullvingarn | 0 3 | NM | +8.9 | $St_9$ | | M | | | 0 |
| Simrishamn | ONO 2 | NM | +9.5 | $Sc_9$ | | KM | | | 0 |
| Östratorp | NO 2 | M | +11.0 | $Sc_{10}$ | | KM | | | 0 |
| Skanör | 0 2 | M | +10.1 | $St_{10}$ | | KM | | | |
| Hälsingborg | 0 2 | NM | +10.1 | | $Ast_9$ | M | × | × | 0 |
| Kullen | OSO 2 | M | +9.3 | $N_{10}$ | | M | | | 0 |
| Varberg | OSO 2 | M | +12.0 | $Sc_{10}$ | | M | | | mgt |
| Vinga | OSO 1 | M | +10.0 | $N_{10}$ | | M | | | 0 |
| Klädesholm | SSO 1 | M | +10.8 | $N_{10}$ | | KM | | | 0 |
| Smögen | 0 1 | M | +10.0 | $N_{10}$ | | M | | | 0 |
| Tärnaby | – 0 | K | +10 | | | K | | | 0 |
| Junsele | NV 1 | NK | +13 | | $Cist_1$ | KM | | | 0 |
| Kasa | 0 2 | NM | +11 | $C_1$ | $Ci_3$ | KM | | | mgt |
| Mora | – 0 | NK | +10 | | $Ci_3$ | KM | 22 | 22 | 0 |
| Malung | 0 2 | NK | +11 | $Sc_2$ | $Ci_6$ | KM | | | 0 |
| Skällingsmark | NO 5 | M | +10 | $C_4$ | $Asc_6$ | KM | | | 0.1 |
| Lilla Edet | 0 0 | M | +10 | $Sc_{10}$ | | M | | | 3 |

| Station: | Hård vind och storm mellan 9 f. i går och 9. f. i dag, m per sek. eller Beaufort (Bf). | I dag något vind |
|---|---|---|
| Seskarö | | |
| Rönnskär | | |
| Bjuröklubb | | |
| Holmögadd | | |
| Ulvöhamn | | |
| Brenäs | | |
| Lilljungfrun | | |
| Marö | | |
| Sandhamn | | |
| Landsort | | |
| Gotska Sandön | | |
| Visby | | |
| Härvik | | |
| Spårö | | |
| Ölands norra udde | | |
| „ södra „ | | |
| Utlängan | | |
| Simrishamn | | |
| Sandhammaren | | |
| Östratorp | | |
| Skanör | | |
| Malmö | | |
| Hälsingborg | | |
| Torekov | | |
| Morups Tånge | | |
| Vinga | | |
| Klädesholmen | | |
| Smögen | | |

## FARTYGSIAKTTAGELSER

| Fartygets namn | Tid | Lat. Nord. | Long. Greenw. | Luft-tryck | Vind Beaufort | Väder- | Moln | Luft-temp. | Vatten-temp. | Nederbörds början | Nederbörds slut | Sista 6 tim:s väderlek |
|---|---|---|---|---|---|---|---|---|---|---|---|---|
| | 08 | 74°1 | 5°4V | 759.1 | S 3 | S | $Ast_{10}$ | –1.0 | +3.0 | | | |
| | 02 | 46°5 | 70°8V | 62.8 | NV 1 | M | No | +16°5 | +10.° | 3 | 02 | R |
| | 02 | 55°8 | 22°8V | 66.6 | N 2 | M | $Sc_{10}$ | +9°2 | +12°2 | | | K |
| | 08 | 48°6 | 27°6V | 68.8 | NNO 5 | M | St | +12°2 | +14°5 | | | K |
| | 08 | 55°2 | 19°9V | 62.8 | N 5 | NM | CN | +9°5 | +11°1 | | | KM |
| | 02 | 44°8 | 36°2V | 68.8 | SSO 1 | T | St | +17°8 | +18°6 | | | K |
| | 08 | 46°7 | 29°4V | 65.8 | NNO 5 | M | Sc | +13°4 | +13°9 | | | KM |
| | 08 | 48°7 | 27°2V | 65.1 | NNO 4 | M | Sc | +12°2 | +14°5 | | | M |
| | 08 | 46°3 | 31°7V | 67.3 | N 1 | NM | Sc | +12°2 | +13°4 | | | K |
| | 08 | 62°1 | 39°4V | 66.6 | SV 4 | M | Sc | +8°4 | +7°8 | | | M |
| | 08 | 53°3 | 31°8V | 65.1 | NV 3 | M | St | +10°6 | +11°7 | | | T |
| | 18 | 45°4 | 36°4V | 66.6 | N 4 | M | Sc | +12°8 | +15°6 | | | M |

| Station: | Tid | Märkas | 200 m ö. h. | 500 m ö. h. | 1000 m ö. h. | 1500 m ö. h. | 2000 m ö. h. | 3000 m ö. h. | 4000 m ö. h. | 5000 m ö. h. | Anmärkningar |
|---|---|---|---|---|---|---|---|---|---|---|---|
| Abisko 400 m ö. h. kl. | | | | | | | | | | | |
| Östersund 323 „ | 08 | | | | 0 2 | | 0 1 | 0 3 | | | |
| Stockholm 62 „ | 08 | NNO 3 | NNO 3 | NO 3 | NO 7 | NO 9 | ONO 6 | NNV 1 | VSV 3 | VSV 7 | |
| Malmslätt 115 „ | | | | | | | | | | | |
| Göteborg 10 „ | | | | | | | | | | | |
| Malmö 6 „ | 07 | O 5 | | | SO 5 | | S 6 | SSV 10 | | | |
| | | | | | | | | | | | |
| Malmslätt 115 „ | | | | | | | | | | | |

**FÖRKLARING TILL TABELLERNA:** *Lufttrycket* reduceras till havsytan, angives i mm kvicksilverpelare vid 0° och [illegible] minskning med —. *Vindstyrkan* angives i Beauforts skala, där 0 betyder lugnt och

| Beaufort | m/sek. | Beaufort | m/sek. | Beaufort | m/sek. | | Beaufort | m/sek. | |
|---|---|---|---|---|---|---|---|---|---|
| 1 mkt svag vind | 1–2 | 4 frisk bris | 6–8 | 7 styv kuling | 12–14 | kuling | 10 storm | 20–24 | storm |
| 2 lätt bris | 2–4 | 5 styv bris | 8–10 | 8 hård kuling | 14–17 | | 11 svår storm | 24–30 | |
| 3 god bris | 4–6 | 6 frisk kuling | 10–12 | 9 halv storm | 17–20 | | 12 orkan | över 30 | |

*Väderleken* betecknas med bokstäver sålunda:

| | | |
|---|---|---|
| K = klart | M = mulet | D = dimma el. solrök |
| NK = nästan klart | R = regn | T = [illegible] |
| KM = halvklart | S = snö | Å = åska |
| NM = nästan mulet | H = hagel | B = [illegible] |

Molnformer: C = Cumulus, Cl = Cirrus, N = Nimbus, F = Fracto, St = Stratus, A = Alto

Förkortning anger, att fenomenet är [illegible] stark. [illegible] anger [illegible] inträffat kl. [illegible]

STATENS METEOROLOGISK-HYDROGRAFISKA ANSTALT STOCKHOLM 8

1926: 12 — 14 200

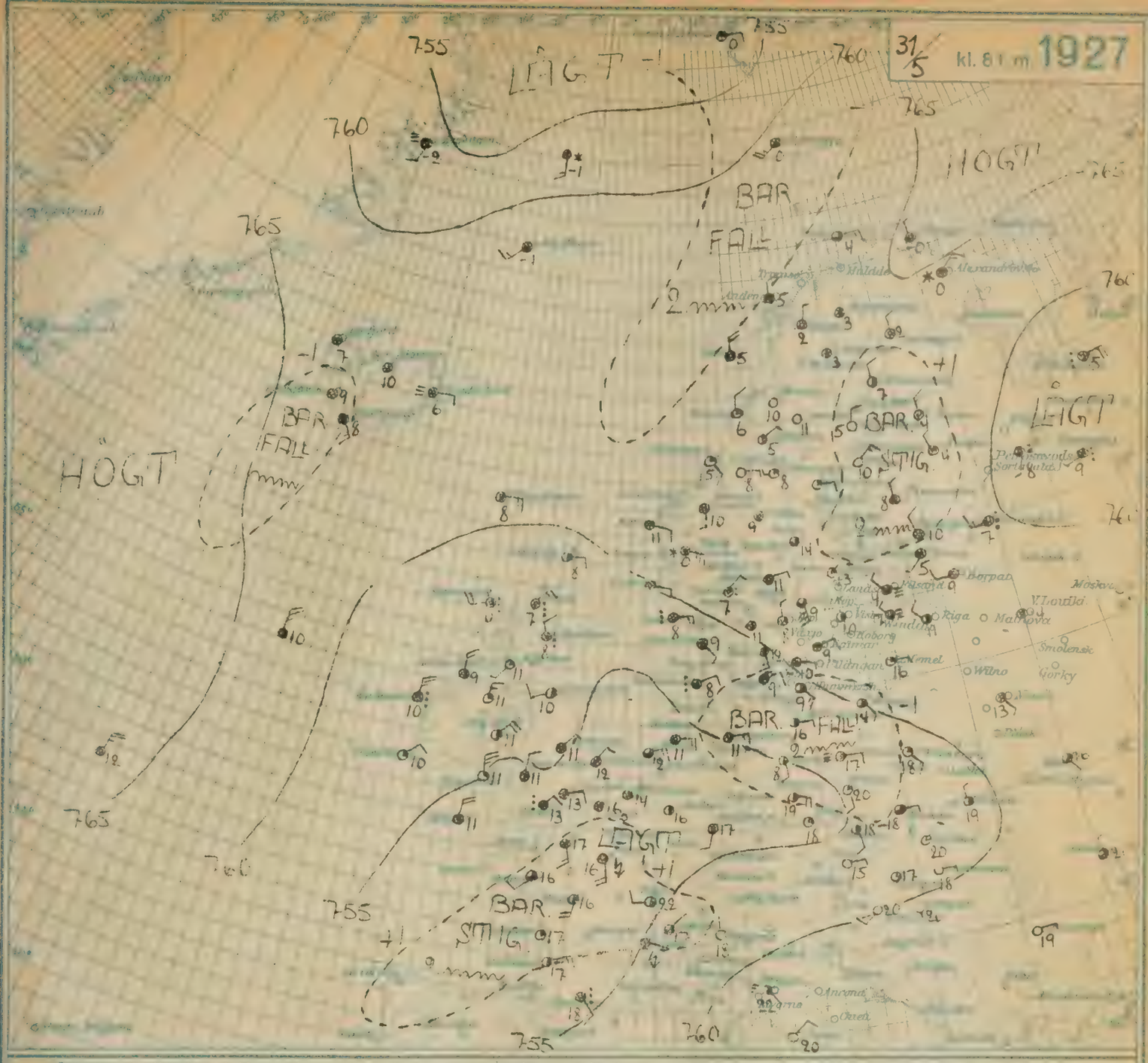


**FÖRKLARING TILL KARTAN:** De *heldragna linjerna* (isobarer) gå genom orter med samma lufttryck, reducerat till havsytan; de *streckade linjerna* (isallobarer) sammanbinda orter med samma lufttrycksändring sedan kl. 5 fm. + betyder ökning, – minskning. *Pilarne* tänkas flyga med vinden; antalet tvärstreck betecknar vindstyrkan, varvid ett långt motsvarar *två* grader i Beaufortskalan, ett kort *en* grad. ○ = klart, ◔ = nästan klart, ◑ = halvklart, ◕ = nästan mulet, ● = mulet, ⋮ = regn, ✳ = snö, ▲ = hagel, ≡ = dimma, ∞ = solrök eller disa, ≋ = åska. *Temperaturen* angives i hela grader Celsius.

**SAMMANFATTNING** Tis dagen den 31 maj 1927. Från ett utbredt lågtryck över sydvästra Europa har ett mindre djupt område skilts över norra Tyskland. Detta beräknas röra sig sydost- mot ostvart och förorsaka något kallare vindar och oroligt väder i södra Skandinavien.

**UTSIKTEN** tis DAG MIDDAG TILL ons DAG MIDDAG.

I Södra Götaland, Sydligt till ostlig måttlig till frisk vind, allmänt mulnande och senare något försämrat med nederbörd. I huvudsak oförändrad temperatur.

II Västkusten och Västra Svealand, Ostlig senare nordostlig måttlig tilltagande vind, mestadels mulet väderlek till obetydligt nederbörd. Svagt fallande eller oförändrad temperatur.

III Östra Svealand, norrländska Östersjökusten och Gotland, Frisk tilltagande vind, mestadels mulnande och senare stundtals mulnande och under onsdagen sannolikt nederbörd. Något fallande temperatur.

IV Östra Norrland och Bergslagen, Ostlig svag till måttlig vind, uppehållsväder med tilltagande molnighet. Betydligt stigande temperatur.

V Södra Norrlands kustland, Svag till måttlig övervägande ostlig vind, sannolikt uppehållsväder men mulnande. I huvudsak oförändrad temperatur.

VI Norra Norrlands kustland, Svag till måttlig, efterhand sannolikt sydlig vind, tilltagande molnighet, mestadels uppehållsväder och något stigande temperatur.

VII Jämtland och Härjedalen, Samma utsikter som dels IV.

VIII Norra Norrlands inland, " " V.

**STORMVARNING** m. 10 30 f m., gällande 3 e. m – 8 f. m.: Västkusten Trafiken Sundsvall Ådalsbruk med hittar under eftermiddagen eller kvällen Stormvarning för Kullö Fjärd Härnösand. Sydvästlig kuling under natten eller morgon Sundsvall Ådalsbruk.

# VÄDERLEKSRAPPORT UTGIVEN AV STATENS METEOROLOGISK-HYDROGRAFISKA ANSTALT, STOCKHOLM

*Iakttagelser gjorda kl. 8 f. m. medeleuropeisk tid, därest ej annat särskilt angives.*

| Station | Lufttryck mm | Tendens mm | Vind Beaufort | Väderlek | Temperatur i dag | Temperatur normal | Temperatur lägsta sista natten | Rel. fukt. % | Moln nedre | Moln övre | Väderl. sedan kl. 19 | Nederbörd: början | Nederbörd: slut | Nederbörd: mängd i mm kl. 8 |
|---|---|---|---|---|---|---|---|---|---|---|---|---|---|---|
| [illegible] | 761.2 | | V 2 | NM | +9 | +5.8 | 0 | 53 | Fc1 | Ci5 | NM | | | 0 |
| [illegible] | 61.8 | -0.5 | NNV 5 | NM | +4 | | +2 | 75 | Sc3 | Fc6 | NM | | | 0 |
| [illegible] | 00.3 | -0.5 | SO 1 | NM | +7 | | 0 | 65 | | Cicu4 | K | | | 0 |
| Luleå | 61.4 | +0.1 | NV 4 | NK | +7 | | +2 | 55 | | Ci1 | K | | | 0 |
| Gällivare | 55.8 | -1.0 | VNV 3 | NM | +10 | +6.7 | +1 | 97 | | Ast2 Ci2 | K | | | 0 |
| Kvikkjokk | 59.8 | | NV 3 | NM | +11 | +6.1 | -1 | 65 | | Ci4 | K | | | 0 |
| Haparanda | 62.4 | 0 | S 2 | K | +6 | +8.3 | +3 | 75 | | | K | | | 0 |
| [illegible] | | | VV 0 | NK | +12 | | +3? | | | Ci1 | K | | | 0 |
| Stensele | 62.2 | -0.5 | - 0 | K | +12 | +8.6 | 0 | 55 | | | K | | | 0 |
| Gäddede | 63.3 | | NO 1 | NM | +4 | +6.9 | 0 | 75 | C1 | Cu3 | NM | | | 0 |
| Bjuröklubb | 61.8 | 0 | S 3 | NK | +9 | | | | | Cicu1 | K | | | 0 |
| Holmögadd | 64.0 | | - 0 | NM | +7.0 | | | | C2 | Ci2 | NM | | | 0 |
| Storlien | 64.3 | 0 | SSO 1 | NM | +5 | +6.7 | +2 | 85 | | Ci5 | NM | | | 0 |
| Östersund | 62.8 | 0 | SO 1 | NM | +12 | +8.6 | +7 | 75 | | Ast2 Cu2 | NM | | | 0 |
| Härnösand | 62.7 | 0 | NO 2 | NM | +13 | +9.3 | | 55 | C4 | Ci2 | NM | | | 0 |
| Bremö | 63.3 | 0 | NNV 1 | NM | +6? | | | | Sc8 | | T | | | 0 |
| Sveg | 61.1 | | S 1 | NK | +10 | +10.5 | +4 | 65 | C2 | Fc1 | NM | | | 0 |
| Bjuråker | 63.5 | | N 1 | NM | +9 | | +5 | 85 | Sc8 | | NM | | | 0 |
| Särna | 60.8 | 0 | - 0 | NM | +9 | +9.0 | +2 | 75 | C4 | Ci2 | M | <22 | | 0.2 |
| Falun | 62.9 | 0 | - 0 | RB | +10 | +11.7 | +8 | 75 | St10 | | RB | 07 | | mgt |
| Knon | 62.3 | | ONO 4 | M | +10 | | +7 | 75 | FSt4 | Ast2 | R | <22 | 02 | 1.1 |
| [illegible] | 62.1 | -0.3 | O 2 | R | +9 | +12.5 | +7 | 85 | N10 | | R | 03 | >08 | 0.3 |
| [illegible] | 61.2 | 0 | NNO 2 | M | +10 | +11.9 | +8 | 65 | N10 | | M | | | 0 |
| STHLM kl. 21 i går | 62.4 | | OSO 1 | NM | +9.0 | +10.3 | | | | | | | | |
| Stockholm | 61.3 | -0.5 | OSO 1 | R | +8 | +12.5 | +7 | 92 | N10 | | R | x | | 2 |
| Landsort | 60.6 | -0.8 | O 7 | M | +6.5 | | | | N10 | | R | <22 | x | 3 |
| Västerås | 61.7 | | OSO 4 | M | +9 | | +9 | 85 | N10 | | NM | | | 0 |
| Örebro | 61.2 | | O 1 | R | +9 | | +8 | 85 | x10 | | M | 07 | >08 | |
| Linköping | 60.1 | -0.5 | O 5 | R | +8 | | +6 | 92 | N10 | | R | <22 | | 6 |
| Skara | 60.3 | | NO 3 | M | +8 | | +6 | 85 | St10 | | R | <22 | x | 1.4 |
| Vänersborg | 60.0 | | ONO 3 | R | +7 | | +7 | 92 | N10 | | R | x | >08 | 1.3 |
| Jönköping | 60.3 | +0.5 | N 2 | T | +6 | +11.3 | +6 | 97 | St10 | | R | <22 | | 5 |
| Västervik | 59.4 | | NO 4 | T | +8 | | +6 | 92 | N10 | | R | <22 | 03 | 2 |
| Göteborg | 59.4 | | O 3 | M | +7 | +12.8 | +6 | 75 | St10 | | M | | | 1 |
| Borås | | +0.2 | ONO 1 | M | | +13.1 | | | St10 | | M | <22 | x | mbd |
| G. Sandön | 59.8 | -0.1 | ONO 4 | M | +9.5 | | | | N10 | | R | 22 | 05 | 2 |
| Visby | 58.3 | 0 | OSO 4 | NM | +12 | +11.1 | | 85 | N6 | Ac2 | R | <22 | | 0.5 |
| Hoburg | 58.0 | | O 3 | M | +10.2 | | | | N10 | | M | <22 | 24 | 0.4 |
| Ölands n. u. | 59.5 | +0.5 | NO 4 | M | +7 | | | | St10 | | R | <22 | | 3 |
| Väst | 59.2 | | N 3 | M | +10 | | +7 | 85 | St10 | | M | | | 4 |
| Halmstad | 58.8 | | NO 1 | M | +11 | +13.4 | +10 | 85 | N10 | | M | | | 7 |
| Kalmar | 58.8 | +0.5 | NNO 3 | M | +9 | | | 97 | St10 | | R | x | | 3 |
| Karlshamn | 59.2 | +0.5 | NO 0 | M | +10 | +13.0 | | 85 | N10 | | RM | | | 1 |
| Malmö | 59.4 | +0.5 | - 0 | M | +10 | | +7 | 97 | St10 | | M | | | 3 |
| [illegible] | | | | | | | | | | | | | | |

## FARTYGSIAKTTAGELSER

| Fartygets namn | Tid | Lat. | Long. | Luft-tryck | Vind Beaufort | Väder-lek | Moln nedre | Moln övre | Luft-temp. | Vatten-temp. | Nederbörds början | Nederbörds slut | Sista 6 tim:s nederbörd |
|---|---|---|---|---|---|---|---|---|---|---|---|---|---|
| | 12 | 45°1 | 46°3 V | 768.6 | ONO 4 | NM | SEK | | +7.4 | +5°5 | | | NM |
| | 08 | 58°9 | 8°8 V | 56.1 | ONO 2 | RB | Sc4 | | +10°3 | +11°0 | 02 | >08 | B |
| | 06 | 53°5 | 31°4 V | 66.6 | NV 4 | NM | C4 | | +8°3 | +9°3 | | | NM |
| | 08 | 47°8 | 24°7 V | 63.6 | NV 4 | NM | CN | | +12°5 | +13°4 | | | NM |
| | 08 | 58°8 | 30°7 V | 64.3 | VNV 5 | NM | CN | | +8°4 | +10°0 | | | NM |
| | 08 | 58°5 | 33°7 V | 67.3 | VNV 4 | NM | | Fc1 | +7°8 | +11°2 | | | K |
| | 08 | 48°4 | 20°8 V | 61.3 | N 5 | RB | CN | | +11°2 | +14°0 | | | NM |
| | 08 | 46°9 | 8°6 V | 71.8 | N 2 | M | SC | | +12°2 | +16°7 | | | NM |
| | 18 | 56°4 | 30°7 V | 65.6 | N 4 | M | CN | | +10°4 | +14°5 | | | NM |

| Station: | Vind Beaufort | Väderlek | Temperatur | Moln nedre | Moln övre | Väderl. sedan kl. 19 | Nederbörd: början | Nederbörd: slut | Nederbörd: mängd i mm kl. 8 |
|---|---|---|---|---|---|---|---|---|---|
| Rönnskär | O 1 | K | +8.6 | | | K | | | 0 |
| Sandarne | NO 2 | NM | +9.0 | | Ci5 | NM | | | 0 |
| Utvalnäs | NO 3 | M | +6.6 | | Ast10 | NM | | | 0 |
| Örskär | O 1 | NK | +8.6 | | Ast8 | M | | | 0 |
| Söderarm | O 3 | M | +5.8 | C7 | Ast3 | M | | | 1 |
| Sandhamn | O 3 | R | +6.4 | N10 | | M | x | >08 | mb |
| Övr Gränsö | NO 5 | M | +8 | St10 | | R | <22 | x | 2 |
| Fårö | O 5 | M | +7.2 | N8 | Ast2 | M | | | 0 |
| Hörvik | O 3 | M | +8.0 | | Ast10 | M | | | mg |
| Kapelludd. | NNO 2 | T | +9.8 | FSt10 | | R | <22 | 24 | 1.2 |
| Ölands s. u. | NNV 5 | T | +8.2 | x10 | | M | <22 | 22 | 4 |
| Utlängan | N 2 | T | +9.4 | FSt10 | | M | <22 | 24 | 3 |
| Simrishamn | - 0 | TT | +8.8 | x10 | | TT | | | 2 |
| Ostratorp | O 1 | T | +9.9 | x | x | M | | | 0.5 |
| Skanör | - 0 | T | +10.3 | FSt10 | | M | | | mb |
| Hälsingborg | NNV 1 | D | +11.0 | St10 | | M | x | x | 6 |
| Kullen | NO 4 | M | +9.0 | N10 | | NM | | | 5 |
| Varberg | ONO 2 | M | +12.0 | St10 | | M | <22 | 24 | mb |
| Vinga | NO 2 | M | +9.4 | CN10 | | M | | | 1 |
| Klädesholm | O 4 | M | +9.1 | N10 | | R | <22 | x | 2 |
| Smögen | ONO 4 | NM | +8.0 | N3 | Ast3 | B | <22 | 22 | 0.3 |
| Tärnaby | SO 1 | K | +10 | | | K | | | 0 |
| Jämsele | - 0 | NM | +16 | | Ac5 | NM | | | 0 |
| Kasa | - 0 | NK | +15 | | Ci2 | K | | | 0 |
| Mora | - 0 | NK | +10 | N9 | | NM | | | 0 |
| Malung | O 1 | M | +9 | N10 | | M | | | |
| Skillingmark | ONO 4 | NM | +10 | CN8 | | R | <22 | 22 | 1 |
| Lilla Edet | O 1 | R | +8 | N10 | | R | 22 | >08 | 3 |

| Station: | Hård vind och storm mellan 9 f. i går och 9. f. i dag, m per sek. eller Beaufort (Bf). | m/sek | Tiden högsta vindby |
|---|---|---|---|
| Seskarö | | | |
| Rönnskär | | | |
| Bjuröklubb | | | |
| Holmögadd | | | |
| Utvörhamn | | | |
| Bremö | | | |
| Luljungfrun | | | |
| Marö | | | |
| Sandhamn | | | |
| Landsort | | | |
| Gotska Sandön | | | |
| Visby | | | |
| Härvik | | | |
| Spårö | | | |
| Ölands norra udde | | | |
| „ södra „ | | | |
| Utlängan | | | |
| Simrishamn | | | |
| Sandhammaren | | | |
| Östratorp | | | |
| Skanör | | | |
| Malmö | | | |
| Hälsingborg | | | |
| Torekov | | | |
| Morups Tånge | | | |
| Vinga | | | |
| Klädesholmen | | | |
| Smögen | | | |

| Station | Tid | Marktemp. | 200 m ö. h. | 500 m ö. h. | 1000 m ö. h. | 1500 m ö. h. | 2000 m ö. h. | 3000 m ö. h. | 4000 m ö. h. | 5000 m ö. h. | Anmärkningar |
|---|---|---|---|---|---|---|---|---|---|---|---|
| | | | m/sek. | m/sek. | m/sek. | m/sek. | m/sek. | m/sek. | m/sek. | m/sek. | |
| Abisko | 400 m ö. h. | 08 | | | VSV 6 | | VNV 12 | VNV 12 | VNV 6 | | |
| Östersund | | 08 | | | SSO 4 | | SO 5 | SSO 5 | | | |
| Stockholm | 62 | | | | | | | | | | |
| Malmslätt | 115 | | | | | | | | | | |
| Göteborg | 10 | | | | | | | | | | |
| Malmö | 5 | | | | | | | | | | |
| [illegible] | 115 | | | | | | | | | | |

**FÖRKLARING TILL TABELLERNA:** *Lufttrycket* reducerat till havsytan, angives i mm kvicksilverpelare vid 0° och normaltyngd *Tendens* = lufttrycksändring i mm under närmast förflutna tre timmar. Ökning betecknas med +, minskning med —. *Vindstyrkan* angives i Beauforts skala, där 0 betyder lugnt och

| Beaufort | m/sek. | | m/sek. | | m/sek. | | m/sek. | |
|---|---|---|---|---|---|---|---|---|
| 1 mkt svag vind | 1—2 | 4 frisk bris | 6—8 | 7 styv kuling | 12—14 | 10 storm | 20—24 |
| 2 lätt bris | 2—4 | 5 styv bris | 8—10 | 8 hård kuling | 14—17 | 11 svår storm | 24—30 |
| 3 god bris | 4—6 | 6 frisk kuling | 10—12 | 9 halv storm | 17—20 | 12 orkan | över 30 |

kuling — storm

***Väderleken*** betecknas med bokstäver sålunda:

| | | |
|---|---|---|
| K = klart | M = mulet | D = dimma el. solrök |
| NK = nästan klart | R = regn | T = tordön |
| KM = halvmulet | S = snö | Å = åska |
| NM = nästan mulet | H = hagel | B = bygar / stormar |

Molntermer: C = Cumulus, Cu = Cirrus, N = Nimbus, F = Fracto, St = Stratus, A = Alto

Fördubbling anger, att fenomenet är starkt.

Eftermiddagsobservationerna ängives å tillägg av 12.

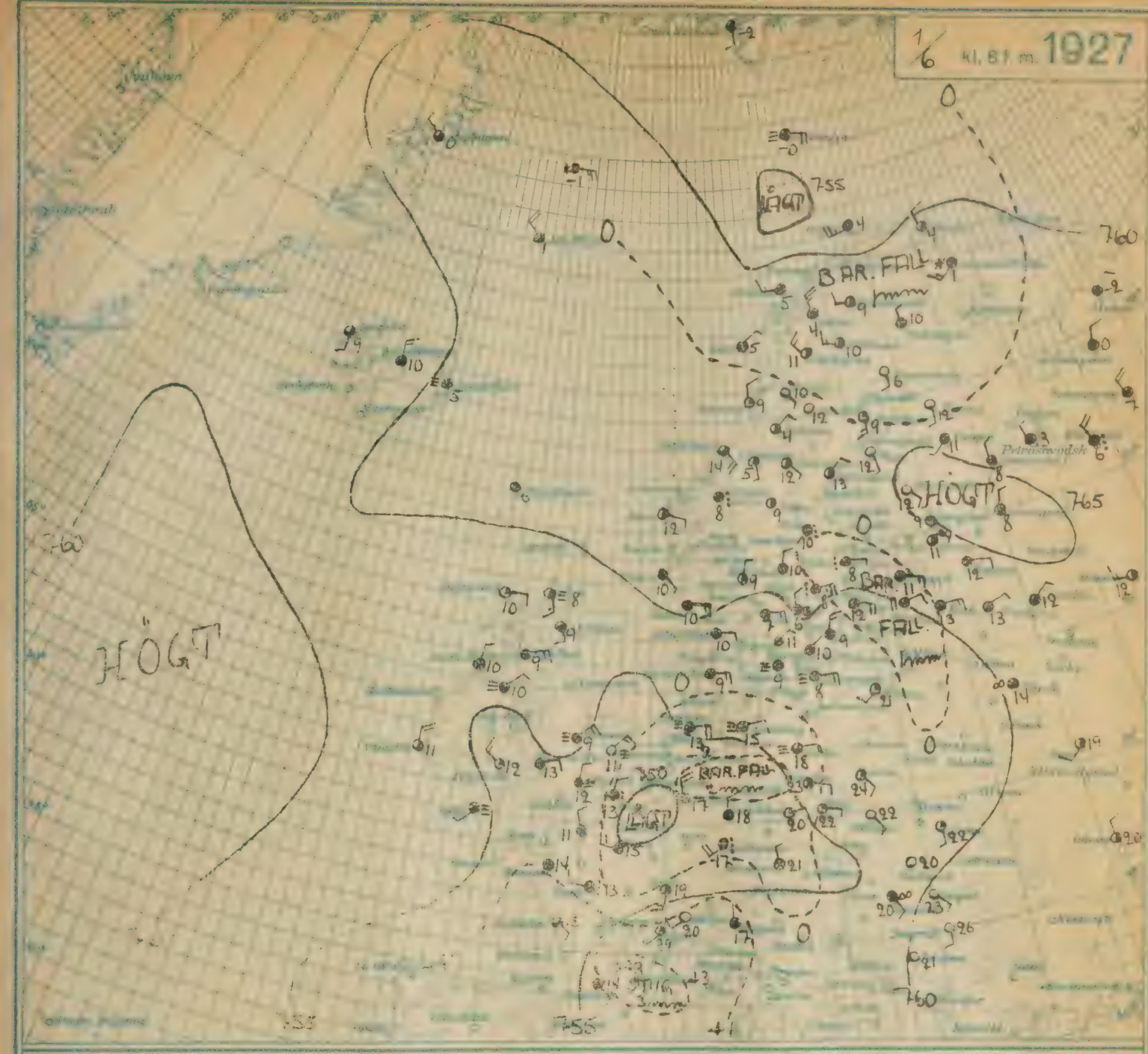


FÖRKLARING TILL KARTAN: I ... samma lufttrycksändring sedan kl. 5 fm. + betyder ökning, — minskning. *Pilarne* tänkas flyga med vinden; antalet tvärstreck betecknar vindstyrkan, varvid ett långt motsvarar *två* grader i Beaufortskalan, ett kort *en* grad. ○ = klart, ◔ = nästan klart, ◑ = halvklart, ◕ = nästan mulet, ● = mulet, ⋮ = regn, ✳ = snö, ▲ = hagel, ≡ = dimma, ∞ = solrök eller disa, ⚡ = åska. *Temperaturen* angives i hela grader Celsius.

SAMMANFATTNING Öns dagen den 1 juni 1926. På södra Östersjön befinner sig nu ett djup, varmaste utlöpt lågtryck. Ett franskt befinner sig ett kraftigt lågtryck som rör sig i sydöstlig riktning över södra Sverige. Över norra Skandinavien och Nordryssland är lufttrycket mycket högt och jämnt fördelat.

UTSIKTER Dess DAG MIDDAG TILL Tors DAG MIDDAG

I Södra Götaland,
II Västkust- och Vänerlandskapen,
} Åtn. huvudsakligen sydlig vind, måttlig till delvis frisk, mot kvällen ännu högre. Delvis mulet med nederbörd. Enkelt svärande temperaturförändringar.

III Östra Svealand, nordöstra Götaland och Gotland,
IV Övre Norrland och Bergslagen,
} Måttlig, tidvis något tilltagande vind mellan ost och nordost, övervägande mulet och flerstädes en del nederbörd med kortvarigt uppehåll. Ingen större temperaturändring.

V Södra Norrlands kustland, Nordostlig måttlig vind, delvis mulet och ofta lätt för någon nederbörd. Oförändrad temperatur

VI Norra Norrlands kustland,
VII Jämtland och Härjedalen,
VIII Norra Norrlands inland,
} Svag värmande vind övervägande nordostlig. Skyvisdat oförändrad temperatur.

STORMVARNING kl. 11 50 f. Måttliga till tidvis Berghamn-Ölands: tilltagande vind med efterhand sydlig kuling. Ölands:

# VÄDERLEKSRAPPORT UTGIVEN AV STATENS METEOROLOGISK-HYDROGRAFISKA ANSTALT, STOCKHOLM

*Iakttagelser gjorda kl. 8 f. m. medeleuropeisk tid, därest ej annat särskilt angives.*

| Station | Luft-tryck mm | Tendens mm | Vind Beaufort | Väder-lek | Temperatur i dag | Temperatur normal | Temperatur lägsta sista natten | Rel. fukt. % | Moln nedre | Moln övre | Väderl. sedan kl. 19 | Nederbörd: början | Nederbörd: slut | Nederbörd: mängd i mm kl. 8—8 |
|---|---|---|---|---|---|---|---|---|---|---|---|---|---|---|
| Karesuando | 756.8 | | VNV 3 | NK | +7 | +6.1 | +2 | 55 | Sc, | Cu 1 | K | | | 0 |
| Åkäsko | 57.6 | 0 | NV 3 | NM | +6 | | +2 | 65 | Sc 8 | Ast 7 | NM | | | 0 |
| Haparanda | 56.8 | 0 | NNO 2 | NK | +7 | | 0 | 55 | Sc, | | K | | | 0 |
| Luleå | 57.0 | -1.0 | NV 6 | NK | +6 | | +3 | 55 | St 1 | | K | | | 0 |
| Haparanda | 57.3 | -1.0 | SV 2 | NM | +8 | +8.5 | +5 | 75 | | Nc 8 | NM | | | 0 |
| Boden | | | S 0 | KM | +16 | | +1 | | C 5 | | K | | | 0 |
| Stensele | 57.7 | -1.0 | — 0 | K | +14 | +8.9 | +2 | 55 | | | K | | | 0 |
| Gäddede | 58.8 | | N 1 | NK | +5 | +7.1 | 0 | 65 | | Cu 2 | NM | | | 0 |
| Bjuröklubb | 57.7 | -1.0 | SSO 2 | NK | +10 | | | | | Cu 1 | K | | | 0 |
| Holmögadd | | | | | | | | | | | | | | |
| Storlien | 60.6 | -1.0 | O 1 | NM | +8 | +6.9 | -2 | 85 | | Cu 1 | K | | | 0 |
| Östersund | 59.9 | -1.0 | S 1 | NK | +11 | +8.8 | +4 | 55 | | Ast 1, Cu 1 | NK | | | 0 |
| Sollefteå | 58.8 | -0.5 | SV 1 | NM | +11 | +9.6 | | 75 | C 6 | | NM | | | 0 |
| Bremö | 59.4 | -1.5 | S 1 | NM | +8 | | | | Sc 9 | | NM | | | |
| Sveg | 58.0 | | NO 0 | M | +7 | +10.7 | +1 | 85 | Sc 10 | | K | | | 0 |
| Bjuråker | 59.4 | | — 0 | R | +8 | | +4 | 97 | Nb | | Tt | 05 | >08 | mgt |
| Sorsele | 57.7 | -0.5 | — 0 | M | +7 | +9.2 | -1 | 85 | Nb | | NM | | | 0 |
| Falun | 58.3 | -1.0 | SO 1 | RB | +9 | +11.9 | +8 | 85 | St 10 | | R | x | | 0.3 |
| Knon | 56.9 | | O 1 | R | +9 | | +8 | 85 | N 8 | Ast 2 | R | 05 | >08 | 0.2 |
| Karlstad | 57.3 | -0.8 | NO 1 | R | +10 | +12.7 | +8 | 92 | Nb | | R | 04 | 06 | 0.4 |
| Karlstad | 55.4 | -1.5 | O 3 | M | +9 | +12.1 | +8 | 92 | Nb | | R | x | | 0.3 |
| Karlstad | 61.3 | | O 1 | M | +7.4 | +10.5 | | | | | | | | |
| Sundsvall | 56.5 | -1.0 | ONO 1 | M | +9 | +12.7 | +7 | 92 | St 10 | | M | x | | 0.4 |
| Landsort | 56.5 | -1.5 | O 4 | Tt | +7.3 | | | | x | x | M | | | 0 |
| Västerås | 56.8 | | O 3 | M | +10 | | +8 | 65 | Nb | | R | x | x | 1 |
| Örebro | 56.1 | | O 2 | R | +9 | | +7 | 97 | St 10 | | R | <22 | >08 | 0.5 |
| Karlskoga | 55.1 | -1.5 | O 5 | T | +10 | | +8 | 97 | St 10 | | R | 02 | | 0.6 |
| Skara | 53.4 | | O 3 | R | +10 | | +8 | 97 | Nb | | R | x | >08 | 1 |
| Vänersborg | 53.6 | | NO 3 | R | +9 | | +7 | 85 | Nb | | R | x | >08 | 5 |
| Jönköping | 54.1 | -1.5 | N 1 | R | +8 | +11.4 | +6 | 97 | Nb | | T | x | | 0.3 |
| Västervik | 55.4 | | NO 4 | Tt | +9 | | +7 | 97 | Nb | | R | <22 | x | 1 |
| Visingsö | 52.4 | | O 4 | R | +13 | +13.0 | +9 | 92 | Nb | | R | <22 | >08 | 2 |
| Karlskrona | | -0.8 | SO 1 | R | | +13.3 | | | Nb | | R | x | >08 | mgt |
| G. Sandön | 56.1 | -0.1 | SO 2 | M | +12.8 | | | | St 4 | Cu 6 | M | | | 0 |
| Visby | 54.8 | -0.5 | S 2 | KM | +9 | +11.3 | | 75 | St 2 | Cu 3 | NM | <22 | | 0.2 |
| Hoburg | 56.0 | | SO 3 | KM | +12.2 | | | | Fc 4 | | K | 24 | 03 | 2 |
| Ölands n. u. | 56.0 | -1.0 | SO 1 | Tt | +9 | | | | St 10 | | Tt | <22 | | 0.3 |
| Växjö | 54.1 | | S 4 | R | +12 | | +10 | 97 | Nb | | K | 05 | >08 | |
| Halmstad | 53.5 | | S 1 | M | +12 | +13.6 | +12 | 97 | Nb | | R | 05 | 07 | 2 |
| Kalmar | 54.9 | -0.5 | SV 2 | R | +11 | | | 97 | St 10 | | K | <22 | | 2 |
| Karlshamn | 55.5 | 0 | SSO 2 | T | +10 | +13.2 | | 97 | St 10 | | K | 23 | | 4 |
| Malmö | 55.6 | +1.0 | SV 3 | M | +14 | | +11 | 92 | St 10 | | K | <22 | 22 | 2 |
| Ystad | 55.7 | +0.3 | SV 3 | M | +10.4 | +12.7 | | 92 | Fs 10 | | K | <22 | 22 | 13 |

| Station: | Vind Beaufort | Väder-lek | Tempe-ratur | Moln nedre | Moln övre | Väderl. sedan kl. 19 | Nederbörd: början | Nederbörd: slut | Nederbörd: mängd i mm kl. 8—8 |
|---|---|---|---|---|---|---|---|---|---|
| Rönnskär | S 1 | NK | +9.0 | | Sc 1 | K | | | 0 |
| Sandarne | NO 1 | NM | +8.0 | | Ast 7 | KM | | | |
| Utvenäs | NO 4 | R | +6.0 | N 0 | | KM | 07 | >08 | 1 |
| Örskär | O 2 | NM | +5.6 | N 8 | | M | | | 5 |
| Söderarm | ONO 2 | NM | +5.6 | Sc 9 | | M | x | x | 1 |
| Sandhamn | NO 2 | T | +7.8 | x | x | M | | | |
| Övr. Gränsö | NO 5 | R | +9 | x.0 | | M | <22 | >08 | 1 |
| Fårö | SO 1 | Tt | +8.8 | x 10 | | Tt | | | 0 |
| Härvik | SO 1 | T | +9.7 | x | x | Tt | | | |
| Kapelludd. | OSO 2 | T | +8.8 | Fst 10 | | A | 22 | 02 | 2 |
| Ölands s. u. | SV 4 | T | +10.4 | x 10 | | Tt | 22 | 03 | 1 |
| Utlängan | VSV 2 | M | +9.8 | Fst 10 | | A° | 22 | 02 | 1 |
| Simrishamn | SV 3 | NM | +14.9 | N 9 | | A° | <22 | 02 | 2 |
| Ostratorp | SSV 3 | M | +10.8 | N 10 | | A° | <22 | 24 | 8 |
| Skanör | S 3 | M | +13.0 | St 10 | | A° | <22 | x | mgt |
| Hälsingborg | SO 3 | O | +12.0 | St 10 | | R | x | x | 4 |
| Kullen | SO 3 | T | +9.3 | x 10 | | B | <22 | 04 | 4 |
| Varberg | SSO 3 | R | +12.0 | N 10 | | R | 22 | >08 | mgt |
| Vinga | S 5 | R | +11.2 | N 10 | | R | 05 | >08 | 1 |
| Klädesholm. | O 4 | R | +10.5 | N 10 | | R | <22 | >08 | 3 |
| Smögen | ONO 3 | R | +9.5 | N 9 | | R | 24 | >08 | 4 |
| Tärnaby | — 0 | K | +11 | | | K | | | 0 |
| Dunsele | — 0 | KM | +15 | | Cu 4 | KM | | | 0 |
| Kasa | S 1 | NK | +14 | | Cu 2 | KM | | | 0 |
| Mora | — 0 | R | +9 | N 10 | | KM | 06 | >08 | 0 |
| Malung | O 2 | M | +8 | N 10 | | M | | | 0 |
| Skillingmark | NO 4 | R | +9 | N 10 | | R | x | >08 | 1 |
| Lilla Edet | ONO 1 | R | +8 | N 10 | | M | 04 | >08 | 2 |

## FARTYGSIAKTTAGELSER

| Fartygets namn | Tid | Kurs | Fart | Last | Vind riktning | Vind styrka | Moln ned. | Moln övre | Luft-temp. | Vatten-temp. | Nederbörds: början | Nederbörds: slut | Sista 6 tim: väderlek |
|---|---|---|---|---|---|---|---|---|---|---|---|---|---|
| | 08 | 49.6 | 11.0 | V 76.2 | N | 4 | NM | C | +12.2 | +12.8 | | | K |
| | 08 | 49.3 | 14.6 | V 64.3 | NNO | 4 | KM | | +12.2 | +12.8 | | | KM |
| | 08 | 34.5 | 21.6 | V 62.8 | VNV | 5 | M | CN | +8.9 | +13.4 | | | KM |
| | 08 | 49.3 | 13.6 | V 64.3 | NV | 4 | NK | C | +13.4 | +13.4 | | | KM |
| | 06 | 55.4 | 12.7 | V 58.3 | VNV | 4 | NK | C | +10.6 | +11.7 | | | K |

| Station | Tid | Max vind | 200 m. hav | 500 m. hav | 1000 m. hav | 1500 m. hav | 2000 m. hav | 3000 m. hav | 4000 m. hav | 5000 m. hav |
|---|---|---|---|---|---|---|---|---|---|---|
| Åkäsko 401 m ö. n. h. | 08 | | | VSV 7 | V 7 | | | | | |
| Östersund 321 | 08 | | | | SSO 3 | | OSO 3 | | | |
| Stockholm 62 | | | | | | | | | | |
| Malmslätt 115 „ | | | | | | | | | | |
| Göteborg 10 „ | | | | | | | | | | |
| Malmö 6 „ | | | | | | | | | | |
| Malmslätt 115 „ | | | | | | | | | | |

Anmärkningar

**FÖRKLARING TILL TABELLERNA:** *Lufttrycket* reducerat till havsytan, ängives i mm kvicksilverpelare vid 0° och normaltyngd. *Tendens* = lufttrycksändring i mm under närmast förflutna tre timmar. Ökning betecknas med +, minskning med —. *Vindstyrkan* angives i Beauforts skala, där 0 betyder lugnt och

| Beaufort | m/sek. | Beaufort | m/sek. | Beaufort | m/sek. | | m/sek. | |
|---|---|---|---|---|---|---|---|---|
| 1 mkt svag vind | 1—2 | 4 frisk bris | 6—8 | 7 styv kuling | 12—14 | | 10 storm | 20—24 |
| 2 svag bris | 2—4 | 5 hård bris | 8—10 | 8 hård kuling | 14—17 | kuling | 11 svår storm | 24—30 |
| 3 god bris | 4—6 | 6 frisk kuling | 10—12 | 9 halv storm | 17—20 | | 12 orkan | över 30 |

storm

*Väderleken* betecknas med bokstäver sålunda:

K = klart, NK = nästan klart, KM = halvmulet, NM = nästan mulet, M = mulet, R = regn, S = snö, H = hagel, D = disa el. solrök, T = dimma, Å = åska, B = {dimbar / dis-bar}

Molnformer: C = Cumulus, Cl = Cirrus, N = Nimbus, F = Fracto, St = Stratus, A = Alto. Fördubbling anger, att fenomenet är starkt. Eftermiddagstermin anges i tillägg av 12.

| Station: | Hård vind och storm mellan 9 f. i går och 9. f. i dag, m per sek. eller Beaufort (Bf). | * den hög vindr |
|---|---|---|
| Seskarö | | |
| Hunnsnäs | | |
| Bjuröklubb | | |
| Holmögadd | | |
| Ulvonamn | | |
| Bremö | | |
| Liljungfrun | | |
| Marö | | |
| Sandhamn | | |
| Landsort | | |
| Gotska Sandön | | |
| Visby | | |
| Härvik | | |
| Spärö | | |
| Ölands norra udde | | |
| „ södra „ | | |
| Utlängan | | |
| Simrishamn | | |
| Sandhammaren | | |
| Östratorp | | |
| Skanör | | |
| Malmö | | |
| Hälsingborg | | |
| Torekov | | |
| Morups Tånge | | |
| Vinga | | |
| Klädesholmen | | |
| Smögen | | |

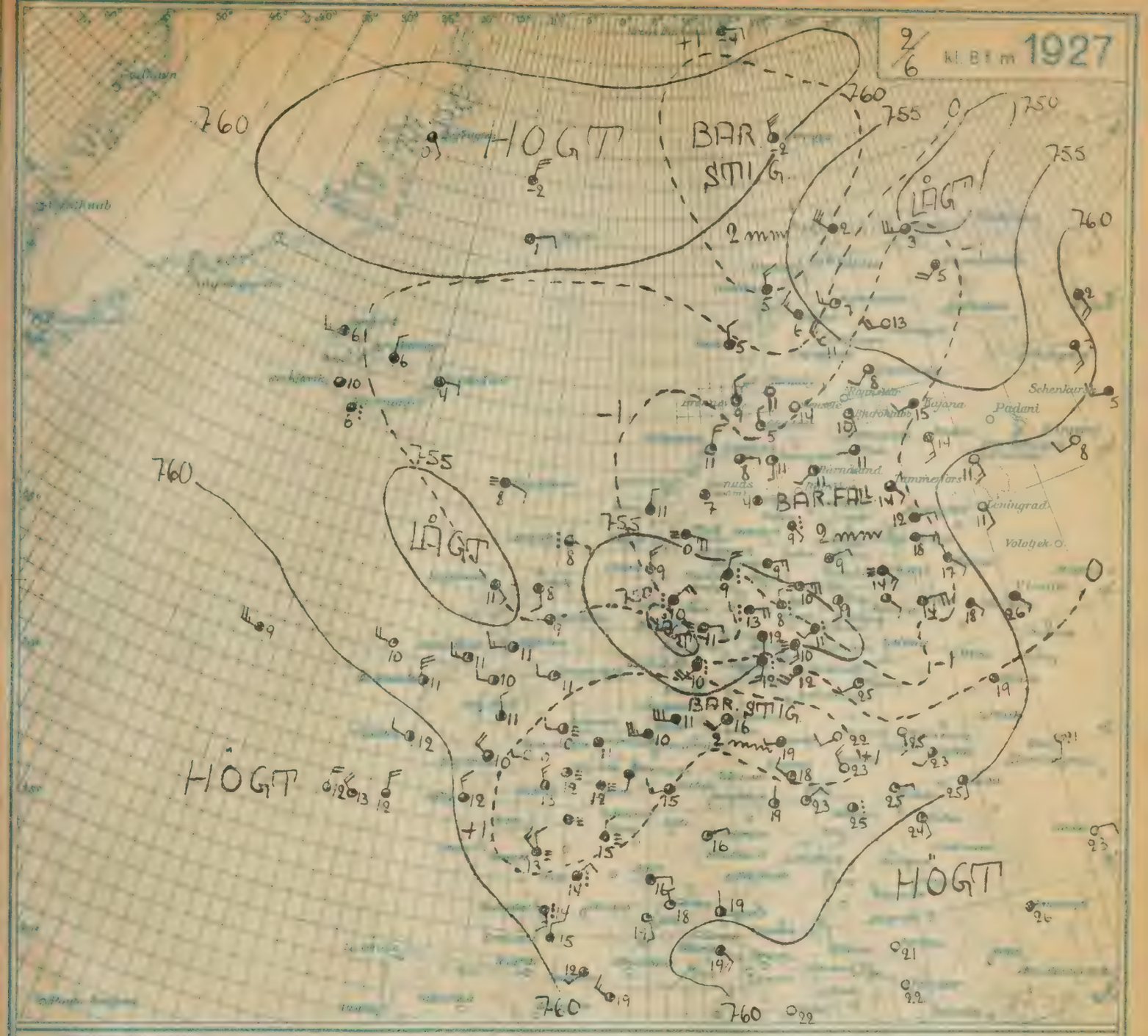


FÖRKLARING TILL KARTAN.

**SAMMANFATTNING** Sedan den 2 juni 1927 kl. 8 f. m. Ett lågtryck över Danmark har sedan dess tämligen långsamt rört sig åtskilligt och kommer sannolikt påföljande dygn att utfylla sig över mellersta Sverige. Ett högtrycksområde över södra Atlanten inkilar sakta över sydvästra Europa.

**UTSIKTER** för DAG MIDDAG TILL för DAG MIDDAG

I Södra Götaland. Övervägande sydvästlig måttlig vind. I södra delen mestadels mulet och ibland regn, i övrigt växlande molnighet och nederbördsfritt. Ytterligare något stigande temperatur.

II Västkust- och Vänerlandskapen. Måttlig till ibland tidvis frisk vind av växlande riktning, fortfarande flerstädes regnskurar och under fredagen delvis upphållande samt ingen större temperaturförändring.

III Östra Svealand, utom Dalarne och Bergslagen. Måttlig vind av växlande riktning, dock mestadels mellan sydlig och ostlig. Mot kvällen flerstädes begynnande regnskurar och möjligen åska på ett och annat håll. Föga stigande temperatur, dock ej över tillfredsställande nivå.

IV Dalarne och Bergslagen. Svag växlande vind, flerstädes regnskurar och i huvudsak oförändrad temperatur.

V Södra Norrlands kustland, } Svag växlande vind, mulet eller mulnande och på flertalet håll småningom
VI Norra Norrlands kustland, } småningom
VII Jämtland och Härjedalen, } småningom } småningom } småningom



# VÄDERLEKSRAPPORT UTGIVEN AV STATENS METEOROLOGISK-HYDROGRAFISKA ANSTALT, STOCKHOLM

*Iakttagelser gjorda kl. 8 f. m. medeleuropeisk tid, därest ej annat särskilt angives.*

| Station: | Lufttryck | Tendens | Vind Beaufort | Väderlek | Temperatur i dag | Temperatur normal | Temperatur lägsta natten | Rel. fukt. % | Moln nedre | Moln övre | Väderl. sedan kl. 19 | Nederbördens början | Nederbördens slut | Nederbördens mängd i mm kl. 8 - 8 |
|---|---|---|---|---|---|---|---|---|---|---|---|---|---|---|
| Karesuando | 706.5 | | N 4 | M | +. | +6.4 | -1 | 65 | $Sc_{10}$ | | M | | | 0 |
| Abisko | 593 | 0 | O 4 | M | +4 | | +1 | 85 | $St, Sc_{10}$ | | M | | | 0 |
| Kiruna | 599 | +0.1 | OSO 2 | NK | +2 | | 0 | 75 | $Sc_9$ | | M | | | 0 |
| [illegible] | 60.7 | +0.5 | SO 5 | NK | +3 | | +2 | 85 | $St_8$ | Ac, | NM | | | 0 |
| Gällivare | 58.0 | 0 | O 3 | M | +5 | +7.2 | +1 | 92 | $Sc_{10}$ | | NM | | | 0 |
| Kvikkjokk | | | | | | | | | | | | | | |
| Haparanda | 57.6 | +1.0 | NNO 4 | NK | +9 | +8.8 | +6 | 45 | | Ci 3 | K | | | 0 |
| Boden | | | N 2 | NK | +12 | | +4 | | $C_2$ | Ci 3 | NK | | | 0 |
| Stensele | 578 | +1.0 | O 2 | NK | +8 | +9.1 | +7 | 65 | $S_2C_4$ | | NK | | | 0 |
| Gäddede | 56.7 | | NO 1 | NK | +8 | +7.3 | 0 | 65 | C, | Ci 3 | NK | | | 0 |
| Bjuröklubb | 56.7 | +1.5 | NNO 5 | NK | +5 | | | | $N_7$ | $Ast_2$ | NK | | | 0 |
| Holmögadd | | | | | | | | | | | | | | |
| Storlien | 58.2 | +0.5 | V 2 | NK | +9 | +7.1 | +1 | 85 | | $Ac_8$ | NK | | | 0 |
| Östersund | 57.5 | +1.0 | -- 0 | NK | +9 | +9.0 | +6 | 85 | $St_3$ | $Ac_4$ | R | <22 | | 0.1 |
| Härnösand | 58 | +1.0 | NNV 1 | R | +10 | +9.8 | | 97 | $N_{10}$ | | R | <22 | | 10 |
| Bremö | 58.3 | +1.0 | NV 3 | R | +9 | | +4 | | $N_{10}$ | | R | <22 | | 12 |
| Sveg | 59.5 | | N 0 | NK | +14 | +10.9 | +8 | 65 | C, | Cist 4 | M | | | 3 |
| Bjuråker | 58.4 | | N 1 | M | +12 | | +9 | 92 | $Sc_{10}$ | | M | <22 | x | 5 |
| Särna | 58.8 | +0.5 | NV 2 | R | +11 | +9.4 | +6 | 75 | | | R | <22 | | 6 |
| Falun | 58.4 | +0.5 | NV 3 | M | +12 | +12.1 | +9 | 85 | $Sc_{10}$ | | R | <22 | 24 | 5 |
| Knon | 57.3 | | VNV 4 | M | +11 | | +9 | 85 | $FSt_7$ | $Ast_3$ | R | <22 | 24 | 11 |
| Uppsala | 55.6 | -0.6 | VNV 2 | M | +13 | +12.9 | +10 | 85 | $N_{10}$ | | M | | | 0.2 |
| Karlstad | 57.7 | +1.0 | VNV 2 | NM | +12 | +12.3 | +10 | 85 | $N_8$ | | R | x | | 8 |
| STHLMkl. 21 i går | 59.5 | | SV 1 | M | +13.8 | +10.7 | | | | | | | | |
| Stockholm | 58.3 | +1.0 | V 3 | M | +12 | | +11 | 92 | $St_{10}$ | | M | | | mgt |
| Landsort | 56.6 | +0.2 | V 5 | NK | +8.7 | | | | $C_8$ | | M | | | 0 |
| Västerås | 58.8 | | [illegible] | M | +12 | | +11 | 85 | $N_{10}$ | | M | <22 | 22 | 2 |
| Örebro | 58.[illegible] | | V 4 | NK | +13 | | +10 | 85 | $Fc_6$ | | M | <22 | 02 | 4 |
| Linköping | 57.7 | +0.5 | V 5 | M | +11 | | +10 | 85 | $St_{10}$ | | M | x | | 0.3 |
| Skara | 58.[illegible] | | SSV 6 | M | +10 | | +9 | 92 | $St_{10}$ | | R | <22 | x | 1.4 |
| Vänersborg | 58.0 | | SV 2 | NK | +12 | | +9 | 75 | $C_6$ | | R | x | x | 1.2 |
| Jönköping | 59.9 | +0.5 | SV 3 | M | +12 | +11.6 | +11 | 85 | $St_{10}$ | | M | | | 0.3 |
| Västervik | 58.3 | | VNV 6 | M | +13 | | +12 | 75 | $N_{10}$ | | M | | | 0 |
| Göteborg | 59.4 | | VNV 6 | NM | +12 | +13.1 | +9 | 65 | $Sc_6$ | Ci 2 | NM | | | 0 |
| Borås | | +1.7 | SV 3 | M | | +13.5 | | | | | M | <22 | 22 | mgt |
| G. Sandön | 57.3 | +0.1 | SV 3 | M | +10 | | | | $St_{10}$ | | M | | | 3 |
| Visby | 58.3 | +0.5 | SV 3 | NM | +10 | +11.5 | | 75 | $C_9$ | | M | | | 0 |
| Hoburg | 59.3 | | V 3 | NM | +10.0 | | | | $Sc_8$ | | NM | | | C |
| Ölands n. u. | 59.2 | C | V 2 | M | +13 | | | | $St_{10}$ | | NK | | | 0 |
| Växjö | 60.0 | | VSV 4 | M | +12 | | +10 | 75 | $Sc_{10}$ | | M | | | mgt |
| Halmstad | 60.9 | | V 4 | NM | +11 | +13.7 | +11 | 85 | $N_7$ | | R | <22 | 22 | +29 |
| Kalmar | 60.1 | +0.5 | VNV 4 | M | +13 | | | 92 | $Sc_9$ | $Ast_1$ | M | | | 0 |
| Karlshamn | 60.3 | +1.0 | NV 2 | NM | +12 | +13.3 | | 75 | $N_9$ | | NM | | | C |
| Malmö | 61.7 | C | VSV 2 | M | +12 | | +10 | 85 | $Sc_{10}$ | | M | | | C |
| Ystad | 61.5 | +0.3 | VSV 1 | NM | +10.0 | +12.8 | | 92 | $FSt_9$ | | NM | | | C |

## FARTYGSIAKTTAGELSER

| Fartygets namn | Tid | Lat. Nord. | Long. Greenw. | Lufttryck | Vind Beaufort | Väderlek | Moln nedre | Moln övre | Lufttemp. | Vattentemp. | Nederbörds början | Nederbörds slut | Sista 6 tim:s väderlek |
|---|---|---|---|---|---|---|---|---|---|---|---|---|---|
| | 02 | 59°4 | 39°0 W | 762.8 | SO 4 | R | $N_{10}$ | | +13°5 | +13°0 | 23 | >02 | M |
| | 02 | 55°3 | 30°3 W | 62.1 | S 2 | M | x/10 | | +11°5 | +11°9 | | | M |
| | 02 | 46°7 | 45°9 W | 64.3 | SV 3 | TT | $St_{10}$ | | +9°0 | +6°0 | | | TT |
| | 02 | 44°6 | 38°5 W | 62 | SV 5 | NM | $Sc_4$ | | +17° | +16° | | | B |
| | 02 | 42°3 | 62°9 W | 60 | VNV 7 | NM | $Sc_9$ | | ? | ? | | | |
| | 02 | 46°3 | 52°4 W | 68 | SSV 2 | M | x | x | +16° | +14° | | | T |
| | 08 | 73°1 | 1°5 W | 65.8 | NO 3 | NM | | Ci 5 | +0°2 | +2° | | | K |
| | 08 | 48°9 | 19°4 W | 66.6 | SV 4 | NM | Sc | | +13°4 | +12°9 | | | NM |

| Station: | Vind Beaufort | Väderlek | Temperatur | Moln nedre | Moln övre | Väderl. sedan kl. 19 | Nederbördens början | Nederbördens slut | Nederbördens mängd i mm kl. 8 - 8 |
|---|---|---|---|---|---|---|---|---|---|
| Rönnskär | NO 3 | M | +7.0 | | $FSt_6$ | NM | | | 0 |
| Sandarne | NV 1 | M | +12.0 | $N_{10}$ | | R | <22 | x | Mkt |
| Utvalnäs | V 2 | M | +10.6 | $N_{10}$ | | R | <22 | 08 | M |
| Örskär | V 2 | TT | +7.5 | $FSt_0$ | | TT | | | 0 |
| Söderarm | V 1 | TT | +10.5 | $Fc_1$ | | TT | | | 0 |
| Sandhamn | V 4 | M | +12.0 | $St_8$ | $Ast_2$ | M | | | |
| Övr. Gränsö | NV 6 | R | +11 | $Fc_{10}$ | | M | 07 | 08 | Regn |
| Fårö | SV 4 | M | +12.4 | $Fc_4$ | $Ac_6$ | M | | | 3 |
| Härvik | V 3 | NM | +13.8 | $St_9$ | | NM | | | |
| Kapelludd. | V 3 | NM | +13.3 | $Sc_9$ | | NM | | | 0 |
| Ölands s. u. | V 3 | M | +10.0 | $FSt_{10}$ | | NM | | | 0 |
| Utlängan | V 3 | NM | +9.4 | $St_8$ | | M | | | 0 |
| Simrishamn | VNV 2 | NM | +12.8 | $Sc_9$ | | NM | | | 0 |
| Östratorp | SV 2 | M | +10.0 | $Sc_{10}$ | | NM | | | 0 |
| Skanör | SV 2 | M | +13.1 | $Sc_{10}$ | | NM | | | |
| Hälsingborg | NNV 2 | NM | +11.0 | $N_8$ | | M | x | x | Dagg |
| Kullen | V 2 | NM | +10.3 | | Ci 4 | M | | | 0 |
| Varberg | VSV 3 | NM | +10.5 | $Fc_7$ | | NM | | | |
| Vinga | V 5 | M | +11.0 | $St_{10}$ | | M | | | 0 |
| Klädesholm | VSV 4 | NK | +11.0 | $St_1$ | Cist 2 | NM | <22 | 22 | 0 |
| Smögen | V 4 | NK | +12.0 | | Ci 2 | NM | <22 | 08 | 3 |
| Tärnaby | O 5 | NK | +13 | | Ci 2 | NM | | | 0 |
| Junsele | NO 1 | NM | +15 | $N_6$ | $Ac_2$ | NM | 24 | 05 | 0.2 |
| Kasa | NV 1 | R | +10 | $N_{10}$ | | R | <22 | 08 | 4 |
| Mora | — 0 | NM | +13 | $Sc_3$ | $Ac_4$ | B | <22 | 24 | 4 |
| Malung | NV 1 | NM | +12 | $Sc_8$ | | M | <22 | x | 11 |
| Skillingmark | OSO 2 | NM | +12 | $C_6$ | Ci 2 | R | <22 | x | 14 |
| Lilla Edet | SSV 2 | NK | +11 | $C_7$ | | M | <22 | 24 | 2 |

| Station: | Hård vind och storm mellan 8 f. i går och 8. f. i dag, m per sek. eller Beaufort (Bf). | Max mark | T. den högst vindha |
|---|---|---|---|
| Seskarö | | | |
| Rönnskär | | | |
| Bjuröklubb | | | |
| Holmögadd | | | |
| Ulvöhamn | | | |
| Bremö | | | |
| Lilljungfrun | | | |
| Marö | | | |
| Sandhamn | | | |
| Landsort | | | |
| Gotska Sandön | | | |
| Visby | | | |
| Härvik | | | |
| Spårö | | | |
| Ölands norra udde | | | |
| „ södra | „ 2308-3308. SV 7 Bf | | 3 |
| Utlängan | | | |
| Simrishamn | | | |
| Sandhammaren | | | |
| Östratorp | | | |
| Skanör | | | |
| Malmö | | | |
| Hälsingborg | | | |
| Torekov | | | |
| Morups Tånge | | | |
| Vinga | | | |
| Klädesholmen | | | |
| Smögen | | | |

| Station: | Tid | Marken m/sek. | 200 ö. hav m/sek. | 500 ö. hav m/sek. | 1000 ö. hav m/sek. | 1500 ö. hav m/sek. | 2000 ö. hav m/sek. | 3000 ö. hav m/sek. | 4000 ö. hav m/sek. | 5000 ö. hav m/sek. | Anmärkningar |
|---|---|---|---|---|---|---|---|---|---|---|---|
| Abisko 400 m ö. h. kl. 08 | | | | 0 8 | 0 1 | | | | | | |
| Östersund 323 „ „ | 08 | | | | NO 2 | | A 3 | | | | |
| Stockholm 62 „ „ | | | | | | | | | | | |
| Malmslätt 115 „ „ | | | | | | | | | | | |
| Göteborg 10 „ „ | C 7 SV 10 V 7 | | | | | | | | | | |
| Malmö 6 „ „ | C 7 V 1 NV 4 | | | | | | | | | | |

| Station: | Tid | Marken rel. fukt. % temp. | 200 ö. hav rel. fukt. % temp. | 500 ö. hav rel. fukt. % temp. | 1000 ö. hav rel. fukt. % temp. | 1500 ö. hav rel. fukt. % temp. | 2000 ö. hav rel. fukt. % temp. | 3000 ö. hav rel. fukt. % temp. | 4000 ö. hav rel. fukt. % temp. | 5000 ö. hav rel. fukt. % temp. |
|---|---|---|---|---|---|---|---|---|---|---|
| Malmslätt 115 „ „ | | | | | | | | | | |

**FÖRKLARING TILL TABELLERNA:** *Lufttrycket* reducerat till havsytan, ångives i mm kvicksilverpelare vid 0° och normaltyngd. *Tendens* = lufttrycksändring i mm under närmast förflutna tre timmar. Ökning betecknas med +, minskning med —. *Vindstyrkan* angives i Beauforts skala, där 0 betyder lugnt och

| Beaufort | m/sek. | | m/sek. | | m/sek. | | m/sek. | |
|---|---|---|---|---|---|---|---|---|
| 1 mkt svag vind | 1—2 | 4 frisk bris | 6—8 | 7 styv kuling | 12—14 | 10 storm | 20—24 | |
| 2 lätt bris | 2—4 | 5 styv bris | 8—10 | 8 hård kuling | 14—17 kuling | 11 svår storm | 24—30 storm | |
| 3 god bris | 4—6 | 6 frisk kuling | 10—12 | 9 halv storm | 17—20 | 12 orkan | över 30 | |

*Väderleken* betecknas med bokstäver sålunda

| | | |
|---|---|---|
| K = klart | M = mulet | D = dasa el. solrök |
| NK = nästan klart | R = regn | T = torka |
| KM = växlande | S = snö | Å = åska |
| NM = nästan mulet | H = hagel | B = dimma |

Molnformer: C = Cumulus, Ci = Cirrus, N = Nimbus, F = Practo, St = Stratus, A = Alto

Fördubbling anger, att fenomenet är starkt.

Eftermiddagstermin markeras anges g. tillägg av 12.

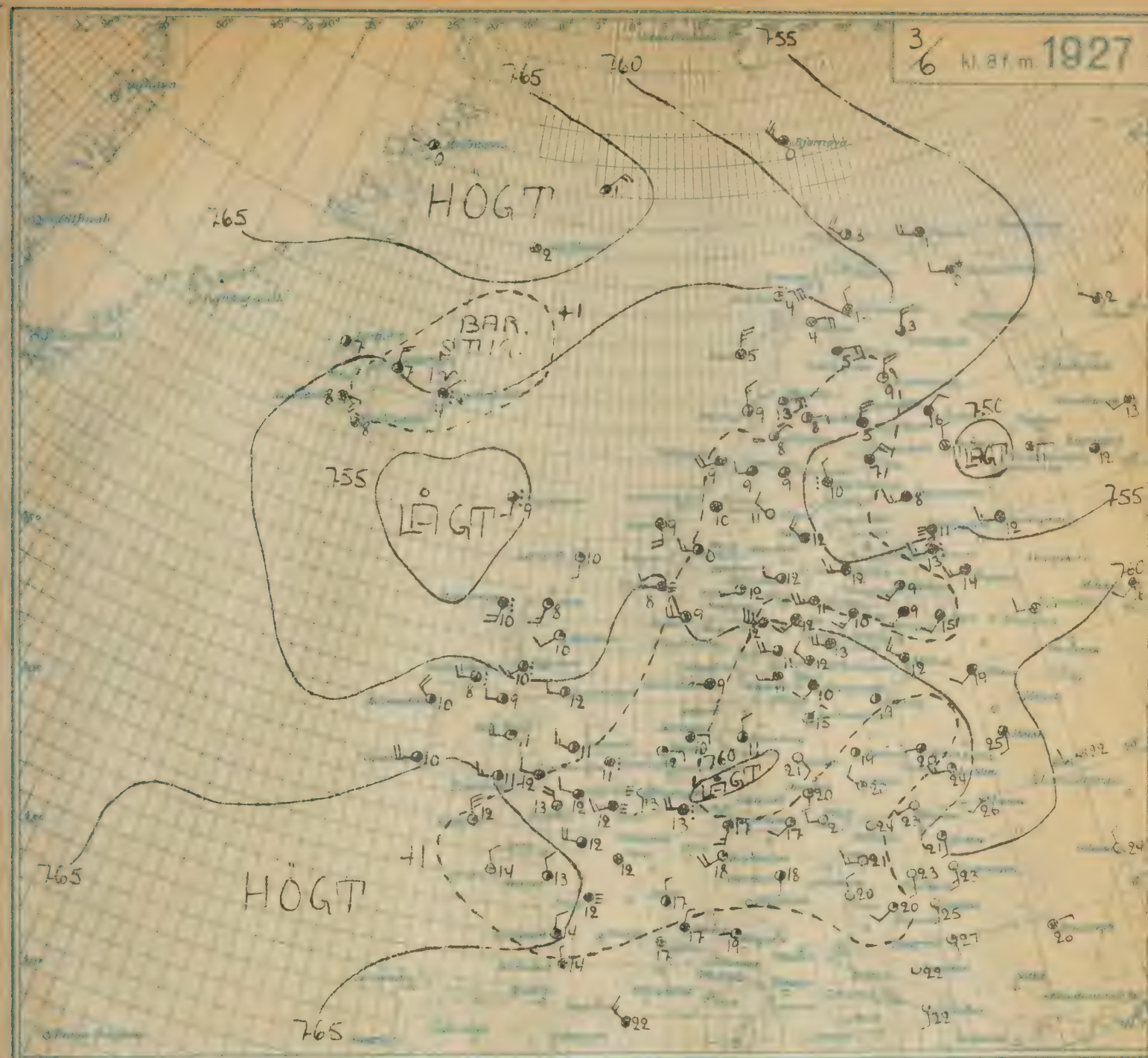


SAMMANFATTNING. Fre dagen den 3 juni 1927, kl. 8 f. m.: Ett lågtryck som det senaste dygnet passerat under försvagning i nordostlig riktning över Nordsjön ligger i dag över Finland och förorsakar fortsatt mulet väder med regn i Sverige och Finland. Ett annat lågtryck ligger utanför Irland och ett högtryck över Frankrike. Lufttrycket stiger allmänt i nordvästra Europa.

UTSIKTER Fre DAG MIDDAG TILL Lör DAG MIDDAG:

I Södra Götaland, II Västkust- och Vänerlandskapen: Övervägande västlig svag till måttlig vind, växlande molnighet och utan eller mycket obetydlig nederbörd. Svalt temperaturstigning.

III Östra Svealand, Södra Götaland och Gotland, IV Dalarna och Bergslagen: Övervägande västlig svag till måttlig vind, växlande molnighet och uppehållsväder i övrigt utan eller med mindre regnskurar. Svagt stigande temperatur.

V Södra Norrlands kustland: Nordvästlig svag till måttlig vind, uppklarnande samt växlande molnighet och utan nederbörd. Svagt stigande temperatur.

VI Norra Norrlands kustland, VII Jämtland och Härjedalen, VIII Inre Norrlands distrikt: Måttliga vindar, mellan nordväst och nordost, uppklarnande. Svagt stigande temperatur.

STORMVARNING

# VÄDERLEKSRAPPORT UTGIVEN AV STATENS METEOROLOGISK-HYDROGRAFISKA ANSTALT, STOCKHOLM

*Iakttagelser gjorda kl. 8 f. m. medeleuropeisk tid, därest ej annat särskilt angives.*

| Station: | Luft-tryck mm | Tendens mm | Vind Beaufort | Väder-lek | Temperatur i dag | Temperatur normal | Temperatur lägsta sista natten | Rel. fukt. % | Moln nedre | Moln övre | Väderl. sedan kl. 19 | Nederbördens början | Nederbördens slut | Nederbördens mängd i mm kl. 8—8 |
|---|---|---|---|---|---|---|---|---|---|---|---|---|---|---|
| Karesuando | 629 | | NNO 2 | M | +9 | +6.0 | | 55 | St5 | | M | | | |
| Abisko | 629 | +0.5 | VSV 2 | NM | +4 | | 0 | 65 | SC6 | Ac2 | NM | | | 0 |
| Kiruna | 627 | +0.4 | OSO 1 | NM | +4 | | -1 | 55 | SC9 | | M | | | 0 |
| Haparanda | 624 | 0 | SO 4 | M | +2 | | +1 | 75 | FSt10 | | M | | | 0 |
| Gällivare | 627 | +0.5 | O 1 | M | +4 | +7.5 | +1 | 97 | SC10 | | NM | | | 0 |
| Kvikkjokk | 630 | | SSO 5 | M | +4 | +6.8 | +2 | 75 | N10 | | M | | | 0 |
| Haparanda | 629 | +1.0 | NO 2 | NM | +9 | +9.1 | +5 | 45 | C5 | Ac3 | NM | | | 0 |
| Boden | | | N 3 | NM | +8 | | +5 | | | Ac9 | K | | | 0 |
| Stensele | 594 | 0 | VNV 2 | NK | +11 | +9.4 | +2 | 55 | | Ac2 | K | | | 0 |
| Gäddede | 601 | | NO 1 | NM | +5 | +7.5 | +2 | 92 | C7 | Ac2 | NM | | | 0 |
| Bjuröklubb | 601 | +1.5 | NO 2 | NK | +7 | | | | | Ac3 | NM | | | 0 |
| Holmögadd | | | | | | | | | | | | | | |
| Storlien | 627 | -0.5 | O 1 | M | +5 | +7.3 | -2 | 92 | N10 | | M | | | 0 |
| Östersund | 609 | 0 | VNV 1 | M | +8 | +9.3 | +7 | 75 | St6 | FSt4 | NM | | | 0 |
| Härnösand | 592 | 0 | SO 3 | NM | +11 | +10.0 | | 85 | N8 | | NM | | | 0.3 |
| Bremö | 594 | 0 | NNO 1 | NK | +9 | | | | | FSt2Fc | T | | | T |
| Sveg | 586 | | SO 1 | M | +10 | +11.2 | +6 | 85 | SC10 | | M | | | 0 |
| Sveg | 597 | | V 1 | NM | +12 | | +5 | 85 | St8 | | NM | | | 0.5 |
| Bjuråker | 579 | -0.5 | - 0 | R | +7 | +9.7 | +6 | 92 | N10 | | R | x | | 0.6 |
| Särna | 604 | 0 | SSV 1 | M | +11 | +12.3 | +9 | 85 | St10 | | M | | | 0 |
| Falun | 600 | | S 2 | M | +9 | | +6 | 85 | St10 | | NM | | | 0 |
| Knon | 601 | 0 | ONO 1 | NM | +12 | +13.0 | +8 | 75 | SC4 | Ac2 | M | | | 0 |
| Uppsala | 603 | 0 | SV 1 | M | +9 | +12.5 | +8 | | SC10 | | NM | | | 0 |
| S:t-Lmkl. 21 mån | 584 | | V 1 | M | +13.6 | +10.9 | | | | | | | | |
| Stockholm | 601 | 0 | - 0 | M | +13 | +13.1 | +9 | 85 | St10 | | M | <22 | | 0 |
| Landsort | 603 | 0 | - 0 | NK | +9.5 | | | | | Ac1 | K | | | 0 |
| Västerås | 601 | | SSO 3 | NM | +12 | | +8 | 85 | FC8 | Ac1 | NM | | | 0 |
| Örebro | 601 | | SV 2 | NM | +11 | | +8 | 75 | x7 | | NM | | | 0 |
| Linköping | 602 | 0 | VSV 4 | K | +11 | | +7 | 75 | | | K | | | 0 |
| Skara | 605 | | VSV 3 | NK | +11 | | +5 | 85 | | Ac2 | NM | | | 0 |
| Vänersborg | 60 | | VSV 2 | NM | +14 | | +6 | 45 | | Ast4 | NM | | | 0 |
| Jönköping | 605 | 0 | NV 2 | K | +14 | +11.8 | +7 | 55 | | | K | | | 0 |
| Västervik | 605 | | N 1 | NK | +15 | | +8 | 65 | | Ac1 | K | | | 0 |
| Göteborg | 597 | | - 0 | K | +13 | +13.3 | +9 | 65 | | | NM | | | 0 |
| Borås | | -0.1 | SSV 1 | NK | | +13.6 | | | | St1 | NM | | | |
| G. Sandön | 620 | -0.2 | NV 0 | NK | +13.0 | | | | | Ac3 | NM | | | 0 |
| Visby | 606 | 0 | SV 1 | NM | +12 | +11.7 | | 65 | St1 | Ac3 | NM | | | 0 |
| Hoburg | 608 | | N 1 | NM | +13.6 | | | | | Ast6 | NM | | | 0 |
| Ölands n. u. | 606 | 0 | - 0 | NM | +13 | | | | | FSt3Ac3 | NM | | | 0 |
| Växjö | 613 | | VNV 2 | NK | +12 | | +6 | 75 | C1 | Ac2 | T | | | 0 |
| Halmstad | 618 | | SV 3 | NM | +10 | +13.9 | -6 | 92 | N9 | | NM | | | 0 |
| Kalmar | 610 | 0 | O 0 | NM | +13 | | | 85 | SC9 | | NM | | | 0 |
| Karlshamn | 615 | 0 | NNV 1 | M | +13 | +13.5 | | 65 | N10 | | NM | | | 0 |
| Malmö | 62- | 0 | NNV 2 | NK | +13 | | +4 | 85 | | Ac1 | K | | | vigt |
| Ystad | 611 | -0.2 | NNO 2 | NM | +13.0 | +12.0 | | 75 | SC9 | | NM | | | vigt |

| Station: | Vind Beaufort | Väder-lek | Tempe-ratur | Moln nedre | Moln övre | Väderl. sedan kl. 19 | Nederbörden början | Nederbörden slut | Nederbörden mängd i mm kl. 8—8 |
|---|---|---|---|---|---|---|---|---|---|
| Rönnskär | NO 1 | NM | +7.0 | | Ac6 | K | | | |
| Sandarne | SO 1 | NM | +14.0 | | Ac4 | K | 22 | x | |
| Utvalnäs | - 0 | K | +12.4 | | | NM | | | 0 |
| Örskär | - 0 | NK | + 8.6 | | Ac2 | NM | | | 0 |
| Söderarm | - 0 | NK | + 7.4 | St6 | | NM | | | 0 |
| Sandhamn | NNO 1 | M | +11.0 | St8 | FSc2 | M | | | |
| Övr. Gränsö | NV 2 | NK | +15 | | Ac1 | K | | | 0 |
| Fårö | N 1 | NM | +13.6 | | Cast | NM | | | |
| Härvik | - 0 | NK | +12.5 | | Cc2 | K | | | |
| Kapelludd. | SV 1 | NM | +12.4 | St9 | | NM | | | |
| Ölands s. u. | N 4 | M | +11.0 | | FSc6 | M | | | |
| Utlängan | N 1 | NM | +13.6 | Sc7 | Ac2 | NM | | | |
| Simrishamn | N 1 | NM | +11.2 | SC9 | | NM | | | |
| Östratorp | NNO 1 | NK | +13.5 | | Ac1 | NM | | | |
| Skanör | NNV 1 | NM | +14.3 | | Cast4 | NM | | | |
| Hälsingborg | NV 1 | NK | +15.0 | | Cast1 | K | | | |
| Kullen | NV 1 | NM | +11.3 | St6 | | T | | | |
| Varberg | V 2 | T | +11.0 | St10 | | NM | | | |
| Vinga | VSV 1 | NM | +11.6 | CNs | Ac2 | T | | | |
| Klädesholm. | VSV 3 | NM | +11.5 | St3 | Ac2 | NM | | | |
| Smögen | VSV 2 | NM | +12.6 | FSt4 | Cast3 | T | | | |
| Tarnaby | VSV 5 | NK | + 9 | x1 | AL1 | NM | | | |
| Junsele | SO 1 | NM | +13 | | FSt8 | NM | | | |
| Kasa | SO 1 | NM | +14 | | Ac6 | NM | | | |
| Mora | - 0 | R | +10 | N10 | | NM | 03 | 08 | |
| Malung | S 2 | NM | +14 | Fc7 | | NM | | | |
| Skillingmark | SSV 3 | NK | +12 | Fc1 | Ac1 | NM | | | |
| Lilla Edet | S 2 | NM | +13 | | FSc8 | K | | | |

| Station: | Hård vind och storm mellan 9 f. i går och 9. f. i dag, m per sek. eller Beaufort (Bf). | Tiden nög vindt |
|---|---|---|
| Seskarö | | |
| Rönnskär | | |
| Bjuröklubb | | |
| Holmögadd | | |
| Ulvöhamn | | |
| Bremö | | |
| Lilljungfrun | | |
| Marö | | |
| Sandhamn | | |
| Landsort | | |
| Gotska Sandön | | |
| Visby | | |
| Härvik | | |
| Spårö | | |
| Ölands norra udde | | |
| „ södra „ | | |
| Utlängan | | |
| Simrishamn | | |
| Sandhammaren | | |
| Östratorp | | |
| Skanör | | |
| Malmö | | |
| Hälsingborg | | |
| Torekov | | |
| Morups Tånge | | |
| Vinga | | |
| Klädesholmen | | |
| Smögen | | |

## FARTYGSIAKTTAGELSER

| Fartygets namn | Tid | Lat. Nord. | Long. Greenw. | Luft-tryck | Vind Beaufort | Väder-lek | Moln neore | Moln övre | Luft-temp. | Vatten-temp. | Nederbörds början | Nederbörds slut | Sista 6 tim:s väderlek |
|---|---|---|---|---|---|---|---|---|---|---|---|---|---|
| | 02 | 44°4 | 52°8 | 763.3 | VSV 4 | K | | | +7.0 | +5.5 | | | K |
| | 02 | 40°5 | 71°9 | 65.8 | O 3 | K | | | +13.3 | +13.1 | | | K |
| | 08 | 51°5 | 12°6 | 65.8 | VSV 2 | NM | St | | +12.8 | +12.2 | | | B |
| | 08 | 72°5 | 8°4 | 68.1 | NO 1 | M | | FSt10 | +0°2 | +2°4 | | | NM |

| Station: | Tid | Marken | 200 ö. hav. | 500 ö. hav. | 1000 ö. hav. | 1500 ö. hav. | 2000 ö. hav. | 3000 ö. hav. | 4000 ö. hav. | 5000 ö. hav. | Anmärkningar |
|---|---|---|---|---|---|---|---|---|---|---|---|
| | | m sek. | m sek. | m sek. | m sek. | m sek. | m sek. | m sek. | m sek. | m/sek. | |
| Abisko 400 m ö. h. kl. | 08 | | | NNO 3 | OSO 2 | | | | | | |
| Östersund 323 „ „ | 08 | | | | S 1 | | S 6 | | | | |
| Stockholm 62 „ „ | 09 | V 10 | | SSV 2 | VSV 9 | S 3 | VSV 4 | | | | |
| Malmslätt 115 „ „ | | | | | | | | | | | |
| Göteborg 10 „ „ | 07 | SV 4 | | | SV 7 | | SV 10 | SSV 10 | | | |
| Malmö 6 „ „ | 07 | VNO 3 | | | S 2 | | VSV 1 | SV 7 | | | |

| | | rel. fukt. temp. | % | rel. fukt. temp. | % | rel. fukt. temp. | % | rel. fukt. temp. | % | rel. fukt. temp. | % | rel. fukt. temp. | % | rel. fukt. temp. | % | rel. fukt. temp. | % | rel. fukt. temp. | % |
|---|---|---|---|---|---|---|---|---|---|---|---|---|---|---|---|---|---|---|---|
| Malmslätt 115 „ „ | | | | | | | | | | | | | | | | | | | |

**FÖRKLARING TILL TABELLERNA:** *Lufttrycket* reducerat till havsytan, angives i mm kvicksilverpelare vid 0° och normaltyngd. *Tendens* = lufttrycksändring i mm under närmast förflutna tre timmar. Ökning betecknas med +, minskning med —. *Vindstyrkan* angives i Beauforts skala, där 0 betyder lugnt och

| Beaufort | m/sek. | | m/sek. | | m/sek. | | m/sek. | |
|---|---|---|---|---|---|---|---|---|
| 1 mkt svag vind | 1—2 | 4 frisk bris | 6—8 | 7 styv kuling | 12—14 | 10 storm | 20—24 | |
| 2 lätt bris | 2—4 | 5 styv bris | 8—10 | 8 hård kuling | 14—17 | kuling | 11 svår storm | 24—30 | storm |
| 3 god bris | 4—6 | 6 frisk kuling | 10—12 | 9 halv storm | 17—20 | | 12 orkan | över 30 | |

*Väderleken* betecknas med bokstäver sålunda:

| | | | |
|---|---|---|---|
| K = klart | M = mulet | D = disa el. solrök | |
| NK = nästan klart | R = regn | T = tjocka | |
| KM = halvklart | S = snö | Å = åska | |
| NM = nästan mulet | H = hagel | B = bylvar (skurar) | |

Molnformer: C = Cumulus, Cl = Cirrus, N = Nimbus, F = Fracto, St = Stratus, A = Alto

Fördubbling anger, att fenomenet är starkt.

Eftermiddagsnotiserna ange[s] som tillägg av 1[2]

4/6 kl. 8 f. m. 1927

FÖRKLARING TILL KARTAN: Isobarerna äro dragna för hela millimeter. Siffrorna vid stationerna betyda: vindriktning enligt vindstjärnan, vindstyrkan i grader i Beaufortskalan, ett kort *en* grad. ○ = klart, ◔ = nästan klart, ◑ = halvklart, ◕ = nästan mulet, ● = mulet, ⋮ = regn, ✕ = snö, ▲ = hagel, 〓 = dimma, ∞ = solrök eller disa, ⚡ = åska. *Temperaturen* angives i hela grader Celsius.

SAMMANFATTNING för dagen den 4 juni 1927 kl. 8 f. m.

Från västra Skottland och Irländska sjöarna sträcker sig åt öster över mellersta Skandinavien mot Finland en tämligen kraftig lufttrycksutbuktning. Tryckfallet över Finland har gett upphov till uttalad luftvirvelbildning över Finska viken och däromkring.

UTSIKTER för dagen DAG MIDDAG TILL för DAG MIDDAG:

I Södra Götaland,
II Västkust- och Vänerlandskapen,

Övervägande dagtid svag till måttlig vind, i stort sett uppehållsväder och växlande molnighet. Oförändrad eller obetydligt stigande temperatur.

III Östra Svealand, nordöstra Götaland och Gotland,
IV Dalarne och Bergslagen,
V Södra Norrlands kustland,

Svag till måttlig vind mellan nordväst och nordost. Tidvis ökad molnmängd och i samband därmed regn eller annan lokal regnskur, men övervägande uppehållsväder. Inga större temperaturändringar.

VI Norra Norrlands kustland,
VII Jämtland och Härjedalen,
VIII Norra Norrlands inland,

Svag växlande vind, uppehållsväder och oförändrad eller något stigande temperatur.

STORMVARNING kl. ____ m., gällande 3 e. m.—8 f. m.:





# VÄDERLEKSRAPPORT UTGIVEN AV STATENS METEOROLOGISK-HYDROGRAFISKA ANSTALT, STOCKHOLM

*Iakttagelser gjorda kl. 8 f. m. medeleuropeisk tid, därest ej annat särskilt angives.*

| Station | Luft-tryck | Tendens | Vind Beaufort | Väder-lek | Temperatur i dag | Temperatur normal | Temperatur lägsta natten | Rel. fukt. % | Moln nedre | Moln övre | Väderl. sedan kl. 19 | Nederbördens början | Nederbördens slut | Nederbördens mängd i mm kl. 8 | Station: | Vind Beaufort | Väder-lek | Tempe-ratur | Moln nedre | Moln övre | Väderl. sedan kl. 19 | Nederbördens början | Nederbördens slut | Nederbördens mängd i mm kl. 8 |
|---|---|---|---|---|---|---|---|---|---|---|---|---|---|---|---|---|---|---|---|---|---|---|---|---|
| [illegible] | 764.2 | | S 3 | NM | +5 | | − 2 | 65 | St 8 | Ast 2 | VM | | | 0 | Rönnskär | 0 1 | M | + 5.5 | | Cst 3 | VM | | | 0 |
| Abisko | 61.5 | -0.5 | 0 | M | +4 | | + 1 | 65 | St 8 | Ast 2 | VM | | | 0 | | | | | | | | | | |
| [illegible] | | | | | | | | | | | | | | | Sandarne | N 3 | R | + 6.0 | N 10 | | R | x | >08 | mgl. |
| Narva | 61.5 | -0.2 | S 6 | NM | +3 | | + 3 | 85 | N 9 | | VM | | | 0 | Utvalnäs | N 4 | R | + 6.0 | N 10 | | R | 07 | >08 | mgl. |
| Gällivare | 63.2 | -0.5 | 0 | M | +4 | | + 2 | 82 | St 10 | | M | | | 0 | Örskär | N 01 | R | + 6.5 | N 10 | | R | 06 | >08 | 0 |
| [illegible] | 61.4 | | N 6 | RS | +1 | | + 1 | 97 | N 10 | | S | x | >08 | 2 | Söderarm | NN 03 | T | + 7.4 | x | x | R | x | x | 1.5 |
| [illegible] | 63.3 | -0.5 | S 5 | NM | +12 | | + 5 | 45 | | Cst 8 | VM | | | 0 | Sandhamn | N 2 | R | + 8.0 | N 10 | | R | x | >08 | mgl. |
| [illegible] | | | S 6 | NM | +11 | | + 6 | | | Ast 2 | VM | | | 0 | Övr. Gränsö | VNV 3 | M | + 11.1 | St 10 | | R | 06 | 07 | 1 |
| Stensele | 60.3 | 0 | 0 | M | +5 | | + 3 | 75 | St 10 | | R | <22 | | 5 | Färö | N 2 | T | + 8.6 | N 10 | | R | <22 | >08 | 3 |
| Gäddede | 59.0 | | NV 1 | M | +5 | | + 4 | 92 | C 8 | Ci 1 | R | <22 | 06 | 4 | Hävik | NNV 1 | M | + 10.0 | St 10 | | R | x | x | mgl. |
| Bjuröklubb | 59.4 | -1.0 | 0 | M | +5 | | | | N 10 | | M | | | 0 | Kapelludd. | NV 2 | NM | + 3.5 | Fc 6 | | R | 22 | 06 | 9 |
| Holmögadd | | | | | | | | | | | | | | | Ölands s. u. | VSV 3 | NK | + 10.5 | C 2 | | M | <22 | 05 | 2 |
| Storlien | 60.7 | 0 | 0 NO 1 | M | +4 | | + 2 | 85 | N 10 | | M | | | mgl. | Utlängan | V 1 | NK | + 13.9 | St 2 | | R | <22 | 09 | 6 |
| Östersund | 59.0 | 0 | NV 1 | R | +6 | | + 5 | 90 | N 10 | | R | <22 | | 0 | Simrishamn | N 2 | NK | + 16.1 | | Ci 1 | VM | | | 0 |
| Härnösand | 57.4 | -1.0 | N 2 | M | +9 | | | 75 | N 10 | | R | | | 0 | Östratorp | NV 1 | NM | + 13.5 | St 9 | | M | | | 0 |
| Bremö | 57.5 | -1.0 | N 2 | NM | +7 | | | | St 5 | Ast 4 | M | | | 0 | Skanör | NV 1 | NM | + 12.2 | St 9 | | M | | | 0 |
| Sveg | 56.1 | | 0 | R | +7 | | + 6 | 97 | N 10 | | R | 22 | >08 | 5 | Hälsingborg | − 0 | VM | + 14.0 | Fc 3 | Cst 3 | VM | | | 0 |
| Bjuråker | 57.7 | | − 0 | R | +8 | | + 6 | 85 | N 10 | | R | x | >08 | 0.3 | Kullen | NV 1 | VM | + 12.0 | Fc 1 | Cst 3 | VM | | | 0 |
| Särna | 56.0 | -0.5 | NV 3 | R | +6 | | + 5 | 88 | N 10 | | R | | | 0.1 | Varberg | VNV 2 | VM | + 12.0 | | Cst 2 | VM | | | |
| Falun | 56.4 | -1.5 | − 0 | R | +12 | | +11 | 85 | N 10 | | R | 06 | | 1 | Vinga | VNV 4 | VM | + 11.4 | St 4 | Ast 1 | VM | | | 0 |
| Knon | 56.1 | -1.4 | SSO 2 | M | +8 | | + 8 | 75 | Fst 3 | Ast 4 | R | | | 0 | Klädesholm. | VSV 3 | VM | + 11.8 | C 2 | Ci 2 | VM | | | 0 |
| Uppsala | 55.4 | -1.4 | 0 NO 1 | R | +11 | | +10 | 92 | N 10 | | R | 05 | >08 | 1 | Smögen | V 4 | NM | + 12.6 | | Cst 3 | VM | | | 0 |
| Karlstad | 56.5 | -1.0 | S 1 | M | +10 | | + 9 | 75 | N 10 | | M | | | 0 | Tärnaby | 0 5 | R | + 4 | N 10 | | R | x | >08 | 8 |
| [illegible] | 58.6 | | − 0 | NM | +13.4 | | | | | | | | | | Junsele | 0 1 | R | + 9 | N 9 | | R | 22 | >08 | 6 |
| Stockholm | 54.1 | -1.5 | 0 | R | +11 | | + 9 | 92 | N 10 | | R | x | | 0.2 | Kasa | NO 5 | M | + 11 | N 10 | | M | | | 0 |
| Landsort | 55.1 | -1.5 | NV 2 | R | +9 | | + 5 | | N 10 | | R | 02 | >08 | 1 | Mora | − 0 | R | + 10 | N 10 | | VM | 04 | >08 | 2 |
| [illegible] | 55.1 | | 0 SO 1 | R | +11 | | +11 | 85 | N 10 | | R | x | >08 | 1 | Malung | S 5 | NM | + 11 | | C 8 | M | | | 0 |
| [illegible] | 56.8 | | V 1 | R | +11 | | +11 | 99 | N 10 | | R | 04 | >08 | 2 | Skillingmark | NV 1 | VM | + 11.1 | | Cst 2 | VM | | | 0 |
| [illegible] | 56.3 | -1.0 | V 3 | R | +11 | | + 9 | 92 | N 10 | | R | 02 | | 2 | Lilla Edet | S 4 | VM | + 11.1 | Fc 3 | Cst 2 | R | | | |
| [illegible] | 56.8 | | SV 2 | NM | +11 | | + 7 | 85 | St 3 | Ac 4 | R | | | 0 | | | | | | | | | | |
| [illegible] | 56.7 | | V 3 | NM | +14 | | + 7 | | | Cst 8 | VM | | | 0 | | | | | | | | | | |
| Jönköping | 57.5 | 0 | SV 1 | M | +11 | | + 7 | 88 | St 10 | | R | 22 | | 0.2 | | | | | | | | | | |
| Västervik | 55.9 | | NV 2 | M | +12 | | +10 | 88 | N 9 | Ast 1 | R | 22 | 08 | 2 | | | | | | | | | | |
| Göteborg | 57.8 | | − 0 | NM | +12 | | + 8 | 65 | Fc 2 | Ci 6 | R | | | 0 | | | | | | | | | | |
| Borås | | -0.2 | SV 1 | VM | | | | | | Cst 6 | VM | | | | | | | | | | | | | |
| G. Sandön | 53.5 | -1.9 | N 1 | T | +9.0 | | | | | x | R | 24 | 07 | 6 | | | | | | | | | | |
| Visby | 53.5 | -0.5 | NV 1 | T | +9 | | | | 92 | St 10 | R | 22 | | 0.2 | | | | | | | | | | |
| Hoburg | 55.6 | | NV 3 | T | +8.0 | | | | | Fst 9 | R | 03 | 07 | 2 | | | | | | | | | | |
| Ölands n. u. | 56.3 | -0.5 | V 2 | M | +10 | | | | | N 10 | R | 22 | | 0.2 | | | | | | | | | | |
| Växjö | 57.4 | | V 2 | M | +11 | | +10 | 88 | | St 10 | R | 22 | 22 | mgl. | | | | | | | | | | |
| Halmstad | 58.3 | | NV 2 | NK | +12 | | + 8 | 86 | | Ci 1 | R | | | 0 | | | | | | | | | | |
| [illegible] | 56.7 | 0 | NV 1 | NM | +14 | | | | | Cst 2 | R | 22 | | 1 | | | | | | | | | | |
| Karlshamn | 57.2 | 0 | N 2 | NM | +13 | | | | | Ast 8 | VM | 22 | | 0 | | | | | | | | | | |
| Malmö | 59.4 | +0.5 | SV 2 | NM | +12 | | + 9 | 85 | St 8 | | R | | | 0 | | | | | | | | | | |
| Ystad | 58.2 | 0.0 | NNV 2 | K | +13.8 | | | | | | | <22 | 22 | mgl. | | | | | | | | | | |

## FARTYGSIAKTTAGELSER

| Fartygets namn | Tid | Lat. N | Long. W | Luft-tryck | Vind Beaufort | Väder-lek | Moln nedre | Moln övre | Luft-temp. | Vatten-temp. | Nederbörds början | Nederbörds slut | Sista 6 tim:s väderlek |
|---|---|---|---|---|---|---|---|---|---|---|---|---|---|
| | 08 | 53.9 | 4.0 | 750.1 | N 1 | NK | | Ac 2 | +10.0 | +10.5 | | | NM |

| Station: | Tiden högsta vindha |
|---|---|
| | Hård vind och storm mellan 9 f. i går och 8 f. i dag, m per sek. eller Beaufort (Bf). |
| Seskarö | |
| Rönnskär | |
| Bjuröklubb | |
| Holmögadd | |
| Ulvöhamn | |
| Bremö | |
| Lilljungfrun | |
| Marö | |
| Sandhamn | |
| Landsort | |
| Gotska Sandön | |
| Visby | |
| Hörvik | |
| Spårö | |
| Ölands norra udde | |
| „ södra „ | |
| Utlängan | |
| Simrishamn | |
| Sandhammaren | |
| Östratorp | |
| Skanör | |
| Malmö | |
| Hälsingborg | |
| Torekov | |
| Morups Tånge | |
| Vinga | |
| Klädesholmen | |
| Smögen | |

| Station | Tid | Havsen m/sek. | 200 d. hav. m/sek. | 500 d. hav. m/sek. | 1000 d. hav. m/sek. | 1500 d. hav. m/sek. | 2000 d. hav. m/sek. | 3000 d. hav. m/sek. | 4000 d. hav. m/sek. | 5000 d. hav. m/sek. |
|---|---|---|---|---|---|---|---|---|---|---|
| Abisko 400 m ö. h. kl. | | | | | | | | | | |
| Östersund 323 „ „ | | | | | | | | | | |
| Stockholm 62 „ „ | | | | | | | | | | |
| Malmslätt 115 „ „ | | | | | | | | | | |
| Göteborg 10 „ „ | | | | | | | | | | |
| Malmö 5 „ „ | | | | | | | | | | |
| Marsstation 115 „ „ | | temp. rel. fukt. % | temp. rel. fukt. % | temp. rel. fukt. % | temp. rel. fukt. % | temp. rel. fukt. % | temp. rel. fukt. % | temp. rel. fukt. % | temp. rel. fukt. % | temp. rel. fukt. % |

Anmärkningar

**FÖRKLARING TILL TABELLERNA:** *Lufttrycket* reducerat till havsytan, ängives i mm kvicksilverpelare vid 0° och normaltyngd. *Tendens* = lufttrycksändring i mm under närmast förflutna tre timmar. Ökning betecknas med +, minskning med −. *Vindstyrkan* angives i Beauforts skala, där 0 betyder lugnt och

| Beaufort | m/sek. | | m/sek. | | m/sek. | | m/sek. | |
|---|---|---|---|---|---|---|---|---|
| 1 mkt svag vind | 1—2 | 4 frisk bris | 6—8 | 7 styv kuling | 12—14 | 10 storm | 20—24 | |
| 2 lätt bris | 2—4 | 5 styv bris | 8—10 | 8 hård kuling | 14—17 | 11 svår storm | 24—30 | storm |
| 3 god bris | 4—6 | 6 frisk kuling | 10—12 | 9 halv storm | 17—20 | 12 orkan | över 30 | |

*Väderleken* betecknas med bokstäver sålunda:

| | | | |
|---|---|---|---|
| K = klart | M = mulet | D = disa el. solrök | |
| NK = nästan klart | R = regn | T = åska | |
| KM = halvklart | S = snö | Å = åska | |
| NM = nästan mulet | H = hagel | B = byar | |

Molntormer: C = Cumulus, Ci = Cirrus, N = Nimbus, F = Fracto, St = Stratus, A = Alto

Fördubbling anger, att fenomenet är starkt.

Eftermiddagstiden marna anges genom tillägg av 12.

5/6 kl. 8 f. m. 1927

FÖRKLARING TILL KARTAN: De *heldragna linjerna* (isobarer) gå genom orter med samma lufttryck, reducerat till havsytan; de *streckade linjerna* (isallobarer) sammanbinda orter med rök eller disa, ≡ = åska. *Temperaturen* angives i hela grader Celsius.

SAMMANFATTNING

UTSIKTER

I Södra Götaland,

II Västkust och Vänerlandskapen,

III

IV Dalarne och Bergslagen,

V

VI

VII

VIII Norra Norrlands inland,

STORMVARNING



# VÄDERLEKSRAPPORT UTGIVEN AV STATENS METEOROLOGISK-HYDROGRAFISKA ANSTALT, STOCKHOLM

*Iakttagelser gjorda kl. 8 f. m. medeleuropeisk tid, därest ej annat särskilt angives.*

| Station. | Lufttryck mm | Tendens mm | Vind Beaufort | Väderlek | Temperatur i dag | Temperatur normal | Temperatur lägsta sista natten | Rel. fukt. % | Moln nedre | Moln övre | Väderl. sedan kl. 19 | Nederbörden sedan kl. 8 f. m. i dag: början | Nederbörden sedan kl. 8 f. m. i dag: slut | Nederbörden sedan kl. 8 f. m. i dag: mängd i mm kl. 8 f. m. |
|---|---|---|---|---|---|---|---|---|---|---|---|---|---|---|
| Karesuando | 752.5 | | 0 1 | R | +5 | +7.2 | +3 | 92 | Nio | | R | 22 | >08 | 2 |
| Abisko | 51.0 | -1.0 | 0 3 | R | +5 | | +4 | 85 | St Ns | | R | <22 | | ngt |
| Kiruna | | | | | | | | | | | | | | |
| Luossa | 49.6 | -1.0 | SO 4 | R | +5 | | +3 | 85 | Nio | | R | <22 | >08 | 3 |
| Gällivare | 49.6 | -1.5 | O 2 | R | +7 | +8.0 | +5 | 92 | Nio | | R | <22 | | 11 |
| Kvikkjokk | | | | | | | | | | | | | | |
| Haparanda | 47.2 | -2.0 | SSO 2 | R | +9 | +9.6 | +5 | 97 | Ns | | R | 23 | | 7 |
| Boden | | | ONO 2 | R | +9 | | +5 | | Nio | | R | <22 | >08 | 12 |
| Stensele | 48.7 | 0 | V 2 | NK | +6 | +9.8 | +5 | 92 | St10 | | R | <22 | | 23 |
| Gäddede | 50.8 | | NV 1 | NK | +5 | +7.9 | +3 | 92 | N7 | Cu2 | R | 22 | 06 | 7 |
| Bjuröklubb | 47.7 | -0.5 | S 2 | M | +7 | | | | Nio | | TP | <22 | | 20 |
| Holmögadd | | | | | | | | | | | | | | |
| Storlien | 54.8 | 0 | V 1 | RB | +2 | +7.7 | +1 | 97 | Nio | | R | 05 | | 2 |
| Östersund | 53.2 | 0 | NV 2 | KM | +6 | +9.7 | +4 | 85 | St5 | Ns3 | M | | | 9 |
| Härnösand | 50.8 | 0 | V 2 | KM | +12 | +10.5 | | 65 | C4 | | KM | | | 9 |
| Bremö | 51.6 | 0 | VNV 2 | NK | +10 | | | | C1 | Ci1 | KM | | | 5 |
| Sveg | 50.8 | | V 1 | NK | +8 | +11.7 | +2 | 75 | C2 | | KM | | | 4 |
| Bjuråker | 51.6 | | V 3 | NM | +13 | | +6 | 65 | Sc7 | | KM | | | 6 |
| Särna | 50.9 | -0.5 | NV 3 | NM | +6 | +10.1 | +1 | 75 | C6 | Cu3 | KM | | | 5 |
| Falun | 53.0 | -0.5 | SO 3 | KM | +11 | +12.7 | +7 | 75 | Sc4 | Cist1 | B | <22 | | 12 |
| Knon | 53.7 | | SO 2 | NK | +8 | | +3 | 85 | CN4 | Cu4 | B | 03 | 08 | 2 |
| Uppsala | 53.6 | +0.2 | SSV 2 | NM | +12 | +13.4 | +8 | 65 | Sc7 | Ac | KM | | | 2 |
| Karlstad | 54.3 | -0.5 | SSO 5 | NM | +10 | +12.9 | +7 | 75 | C7 | | B | x | | 3 |
| [illegible] | 53.9 | | V 1 | [illegible] | +16.0 | +11.3 | | | | | | | | |
| Stockholm | 53.7 | 0 | VSV 1 | NK | +12 | +13.5 | +7 | 75 | C1 | Cist1 | R | x | | 6 |
| Landsort | 54.0 | 0 | V 1 | R | +9.5 | | | | | | KM | 03 | 07 | 05 |
| Västerås | 53.4 | | VSV 3 | NK | +12 | | +7 | 65 | Fc2 | Cu1 | KM | | | 0 |
| Örebro | 53.8 | | VSV 3 | KM | +11 | | +7 | 75 | Fc4 | | KM | | | 1 |
| Linköping | 53.9 | 0 | SV 4 | KM | +11 | | +7 | 65 | C3Sc2 | | KM | | | ngt |
| Skara | 53.7 | | VSV 3 | KM | +8 | | +6 | 85 | N4 | Cu1 | B | x | 08 | 1 |
| Vänersborg | 53.3 | | SSV 3 | KM | +11 | | +7 | 75 | CN4 | | B | x | 08 | 0.4 |
| Jönköping | 54.3 | 0 | SV 3 | NM | +12 | +12.2 | +8 | 65 | Sc3 | C5 | B | 06 | | ngt |
| Västervik | 54.3 | | SSO 2 | NK | +14 | | +9 | 55 | C1 | | R | | | 0 |
| Göteborg | 54.1 | | V 5 | NK | +10 | -13.6 | +9 | 85 | CN8 | | B | x | x | 2 |
| Borås | | 0 | SSV 2 | RB | | +13.9 | | | CN7 | Cist1 | B | x | 07 | ngt |
| O. Sandön | 54.2 | 0 | SV 2 | NK | +11.3 | | | | St3 | | KM | | | 0 |
| Visby | 56.4 | 0 | SSO 3 | R | +14 | +12.0 | | 65 | | | R | | | 1 |
| Hoburg | 56.0 | | V 1 | NK | +10.4 | | | | | Cist2 | KM | | | 0 |
| Ölands n. u. | 56.6 | -0.5 | VSV 3 | NK | +13 | | | | Cu1 | | KM | | | 0 |
| Växjö | 55 | | V 4 | KM | +12 | | +8 | 55 | C4 | | KM | | | 2 |
| Halmstad | 54.2 | | SSV 3 | KM | +11 | +14.2 | +9 | 75 | N2 | Cu3 | R | 22 | 06 | 2 |
| Kalmar | 55.2 | 0 | V 3 | NK | +13 | | | 65 | C2 | | R | | | 0 |
| Karlshamn | 55.2 | 0 | V 2 | NK | +12 | +13.8 | | | CN1 | | KM | | | 0 |
| Malmö | 56.6 | -0.5 | SSV 3 | KM | +12 | | +7 | 70 | C3 | Cu1 | KM | | | 0 |
| Ystad | 55.8 | -0.9 | SSV 3 | NK | +11.2 | +13.3 | | 85 | C1 | Cu1 | KM | | | 0 |

| Station: | Vind Beaufort | Väderlek | Temperatur | Moln nedre | Moln övre | Väderl. sedan kl. 19 | Nederbörden sedan kl. 8 f. m. i dag: början | Nederbörden sedan kl. 8 f. m. i dag: slut | Nederbörden sedan kl. 8 f. m. i dag: mängd i mm kl. 8 f. m. |
|---|---|---|---|---|---|---|---|---|---|
| Rönnskär | S 1 | M | +7.0 | Nio | | M | <22 | x | |
| Sandarne | V 2 | NK | +7.0 | | Cu2 | KM | | | 1 |
| Utvalnäs | SO 1 | NK | +11.4 | CN3 | | KM | | | 3 |
| Örskär | S 1 | KM | +8.4 | St | Ac2 | M | | | 11 |
| Söderarm | V 3 | NK | +9.6 | N8 | | KM | | | |
| Sandhamn | NNV 1 | NK | +13.0 | | Ac8 | KM | | | |
| Ov. Gränsö | SV 3 | KM | +15 | Sc4 | | M | 02 | 03 | 0.1 |
| Fårö | SSV 3 | NK | +13.8 | | Ac1 | KM | | | 0 |
| Härvik | SV 2 | NK | +14.6 | C1 | | K | | | 0 |
| Kappelludd. | SV 2 | NK | +14.2 | Fc3 | | KM | | | |
| Ölands s. u. | SV 5 | NK | +11.9 | C1 | | M | | | |
| Utlängan | SSV 2 | NK | +12.8 | | Cu1 | KM | | | |
| Simrishamn | SV 2 | KM | +15.1 | Fc6 | | KM | | | |
| Östratorp | S 2 | NK | +10.6 | | Ac1 | KM | | | |
| Skanör | SSO 2 | KM | +14.0 | Fc5 | | KM | | | |
| Hälsingborg | S 2 | NK | +16.0 | CN8 | | A° | x | x | |
| Kullen | SSV 2 | KM | +12.0 | N5 | Cu1 | A° | <22 | 24 | |
| Verberg | SV 3 | KM | +10.0 | CN3 | | A° | 22 | 24 | 0.1 |
| Vinga | SV 4 | KM | +10.4 | C4 | | A° | 22 | 24 | |
| Klädesholm. | SSV 4 | KM | +10.3 | C2 | Ac2 | B | <22 | x | |
| Smögen | VSV 4 | KM | +12.5 | CN3 | Cist2 | B | 24 | 03 | 0.1 |
| Tärnaby | V 5 | M | +4 | Nio | | R | <22 | x | 1 |
| Junsele | | | | | | | | | |
| Kasa | NV 2 | NM | +9 | St9 | | R | <22 | 04 | |
| Mora | - 0 | KM | +10 | Ns | Cu2 | KM | | | |
| Malung | | | | | | | | | |
| Skillingmark | S 3 | NM | +10 | CN9 | | B | x | 07 | |
| Lilla Edet | S 2 | RB | +9 | CN6 | | KM | 06 | >08 | |

## FÄRTYGSIAKTTAGELSER

| Färtygets namn | Tid | Lat. | Long. | Lufttryck | Vind Beaufort | Vind väderlek | Moln nedre | Moln övre | Lufttemp. | Vattentemp. | Nederbörden början | Nederbörden slut | Sikten väderlek |
|---|---|---|---|---|---|---|---|---|---|---|---|---|---|
| | 08 | 55°7 | 10.5 | 752.2 | 3 | R | CN | | +10.3 | +12.2 | | | K |

| Station: | Tid | Marknivån | 200 fot | 500 fot | 1000 fot | 2000 fot | 3000 fot | 4000 fot | 5000 fot | Anmärkningar |
|---|---|---|---|---|---|---|---|---|---|---|
| Abisko | 400 m ö. h. kl. | | | | | | | | | |
| Östersund | 323 „ „ | | | | | | | | | |
| Stockholm | 62 „ „ | | | | | | | | | |
| Malmslätt | 115 „ „ | | | | | | | | | |
| Göteborg | 10 „ „ | | | | SV 8 | | SV 8 | SV 9 | | |
| Malmö | 6 „ „ | | SSV 5 | SSV 7 | | | | | | |
| Malmslätt | 115 „ „ | | | | | | | | | |

**FÖRKLARING TILL TABELLERNA:** *Lufttrycket* reducerat till havsytan, angives i mm kvicksilverpelare vid 0° och normaltyngd. *Tendens* = lufttrycksändring i mm under närmast förflutna tre timmar. Ökning betecknas med +, minskning med —. *Vindstyrkan* angives i Beauforts skala, där 0 betyder lugnt och

| Beaufort | m/sek. | | m/sek. | | m/sek. | | m/sek. | |
|---|---|---|---|---|---|---|---|---|
| 1 svag vind | 1—2 | 4 frisk bris | 7—8 | 7 hård kuling | 14—17 | kuling | 10 storm | 20—24 |
| 2 lätt bris | 2—4 | 5 styv bris | 8—10 | 8 hård kuling | 14—17 | kuling | 11 svår storm | 24—30 |
| 3 god bris | 4—6 | 6 frisk kuling | 10—12 | 9 halv storm | 17—20 | kuling | 12 orkan | över 30 |

storm

***Väderleken*** betecknas med bokstäver sålunda:

| | | |
|---|---|---|
| K = klart | M = mulet | D = dist el. solrök |
| NK = nästan klart | R = regn | T = torka |
| KM = halvklart | S = snö | Å = åska |
| NM = nästan mulet | H = hagel | B = [illegible] |

**Molnformer:** C = Cumulus, Cl = Cirrus, N = Nimbus, F = Fracto, St = Stratus, A = Alto. Fördubbling anger, att fenomenet är starkt.

Hård vind och storm mellan 9 f. i går och 9. f. i dag, m per sek. eller Beaufort (Bf).

Seskarö
Rönnskär
Bjuröklubb
Holmögadd
Ulvöhamn
Bremö
Ljungfrun
Marö
Sandhamn
Landsort
Gotska Sandön
Visby
Härvik
Spårö
Ölands norra udde
„ södra „
Utlängan
Simrishamn
Sandhammaren
Östratorp
Skanör
Malmö
Hälsingborg
Torekov
Morups Tånge
Vinga
Klädesholmen
Smögen

6/ c kl. 6 f. m. 1927

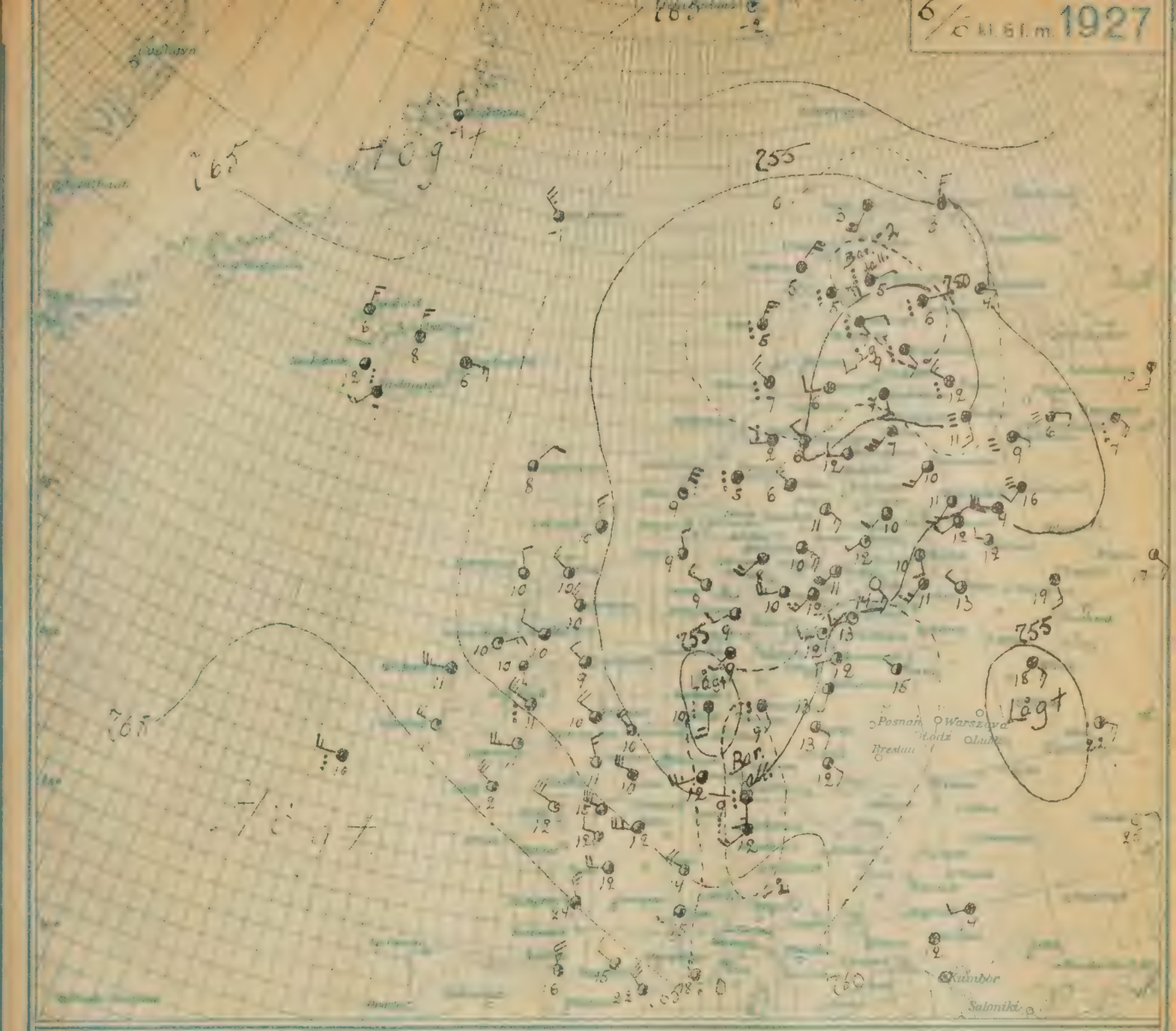


**FÖRKLARING TILL KARTAN:** De *heldragna linjerna* (isobarer) gå genom orter med samma lufttryck, reducerat till havsytan; de *streckade linjerna* (isallobarer) sammanbinda orter med **samma** lufttrycksändring sedan kl. 5 fm. + betyder ökning, — minskning. *Pilarne* tänkas flyga med vinden, antalet tvärstreck betecknar vindstyrkan, varvid ett långt motsvarar *två* i Beaufortskalan, ett kort *en* grad. ○ = klart, ◔ = nästan klart, ◑ = halvklart, ◕ = nästan mulet, ● = mulet, ⋮ = regn, ✳ = snö, ▲ = hagel, ≡ = dimma, ∞ = solrök eller disa, ≷ = åska. *Temperaturen* angives i hela grader Celsius.

SAMMANFATTNING Mån dagen den 6 juni 1926 kl. 8 f. m.: Ett djupt cyklonområde över norra Skandinaviens fjälltrakter och kan detta skola ha givit upphov till morgonens ganska betydande lufttryckfall över Skandinaven mot dess östra delar, varifrån detsamma därefter cyklonområde utbredats. Detta torde också vara orsaken till de ymniga regnskurarna i södra Sverige.

UTSIKTER Mån DAG MIDDAG TILL Tis DAG MIDDAG.

I Södra Svealand, Sydvästlig måttlig vind med allmänt regn och delvis åska, senare sydvästlig till västlig frisk till hård vind med regnskurar, åtminstone i Svealand, och under morgondagen delvis upphörande. Något fallande temperatur.

II Västkusten och Västergötland, Sydlig måttlig, senare västlig till nordvästlig frisk byig vind med allmänt regn och något fallande temperatur.

III Östra Svealand, Gotland och Östergötland, Sydlig måttlig under morgondagen sydsydvästlig tilltagande vind, till att i allmänhet medföra regn, stundom åtföljt av åska. Under förmiddagen regnbyar, därefter mest uppehåll med åska. Något fallande temperatur.

IV Norrlands kustland och Södra Norrland, Västlig till nordvästlig måttlig vind, kalgus mulnande och delvis åtföljande av enstaka regnskurar. Något fallande temperatur.

V Södra Norrlands västland, Västlig till nordvästlig måttlig vind, kalgus mulnande och delvis åtföljande av enstaka regnskurar. Något fallande temperatur.

VI Övre Norrlands västland, Efterhand en ostadlig sydvästlig måttlig vind, mestadels molnigt och delvis åtföljande av enstaka regnskurar. Något fallande temperatur.

VII Jämtland och Härjedalen, Samma utsikter som dagen förut.

VIII Norra Norrlands kustland, "

STORMVARNING kl. 1150 f. m. gällande 6 e. m.–8 f. m.: Södra Östersjön och Bottenhavet. Sydlig till sydvästlig byig vind tilltagande till hård eller delvis styv hård kuling. Signal: Två kägglor.

Landsort: Sydlig byig vind tilltagande till styv hård kuling. Signal: Två kägglor.

Prognosen

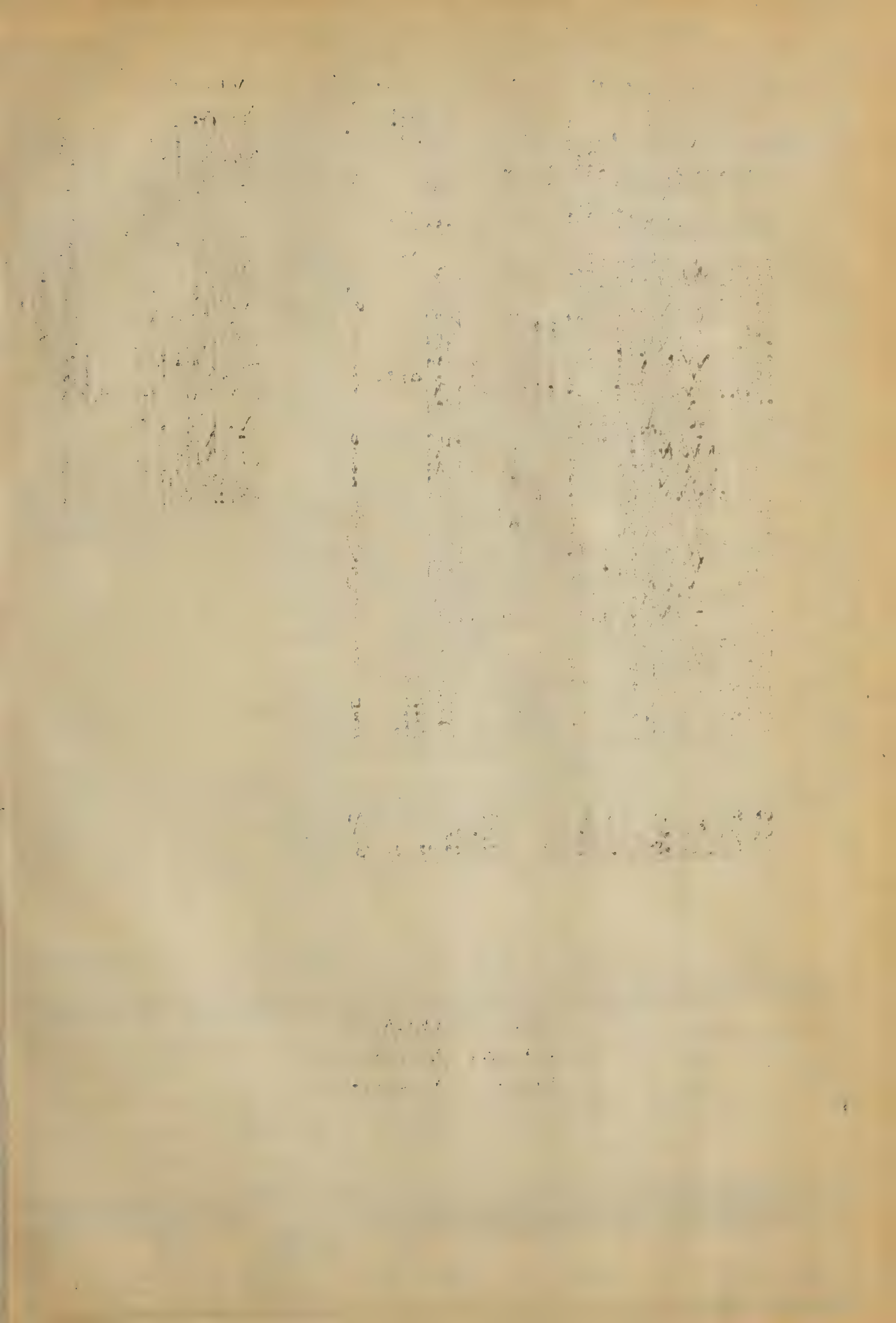

# VÄDERLEKSRAPPORT UTGIVEN AV STATENS METEOROLOGISK-HYDROGRAFISKA ANSTALT, STOCKHOLM

*Iakttagelser gjorda kl. 8 f. m. medeleuropeisk tid, därest ej annat särskilt angives.*

| Station: | Lufttryck mm | Tendens mm | Vind Beaufort | Väderlek | Temperatur i dag | Temperatur normal | Temperatur lägsta sista natten | Rel. fukt. % | Moln nedre | Moln övre | Väderl. sedan kl. 19 | Nederbördens början | Nederbördens slut | Nederbördens mängd i mm kl. 8—8 |
|---|---|---|---|---|---|---|---|---|---|---|---|---|---|---|
| Karesuando | 752.0 | | NNO 5 | S | +1 | +7.4 | +2 | 85 | $N_{10}$ | | S | 22 | >08 | 1.3 |
| Abisko | 752.0 | +1.0 | ONO 2 | NM | +4 | | 0 | 65 | $St_3$ | $Ci_4$ | R | 22 | | 6 |
| Kiruna | 752.5 | +1.4 | N 2 | S | 0 | | −2 | 85 | $N_{10}$ | | S | 22 | >08 | 1.9 |
| Mora | 751.8 | +0.8 | SO 3 | RS | +1 | | +1 | 90 | $N_{10}$ | | S | 22 | >08 | 1.5 |
| Östersund | 752.0 | +1.0 | N 2 | NM | +3 | +5.3 | +1 | 65 | $St_9$ | | M | 22 | | 1.5 |
| Kvikkjokk | | | | | | +7.4 | | | | | | | | |
| Haparanda | 751.6 | +1.5 | SV 2 | KM | +0 | +9.9 | +2 | 65 | $Cu_2$ | $St_8$ | KM | | | 2 |
| Boden | | | VNV 3 | NM | +0 | | +1 | | | | KM | | | 1 |
| Stensele | | | | | | +10.1 | | | | | | | | |
| Gäddede | 754.4 | | VNV 2 | NM | +5 | +8.0 | +3 | 85 | $Ci_6$ | $Cu_3$ | R | 03 | 07 | 0.4 |
| Bjuröklubb | 752.7 | +1.0 | V 2 | NK | +1 | | | | | $Ci_7$ | KM | | | 0 |
| Holmögadd | | | | | | | | | | | | | | |
| Storlien | 757.1 | +0.5 | V 1 | NM | +4 | +7.9 | 0 | 85 | $N_8$ | | R | 22 | | 4 |
| Östersund | 755.6 | 0 | NNW 1 | NK | +6 | +9.9 | +3 | 75 | $St_{10}$ | | KM | | | 0 |
| Härnösand | 754.1 | +0.5 | NW 1 | K | +14 | +10.7 | | 55 | | | KM | | | regn |
| Bremö | 754.8 | +0.8 | NW 2 | NK | +9 | | | | $St_1$ | $Ci_1$ | K | | | 0.2 |
| Sveg | 754.0 | | NW 1 | NM | +8 | +11.9 | +2 | 65 | $St_{10}$ | | KM | | | 0 |
| Bjuråker | 754.5 | | − 0 | NK | +12 | | +3 | 55 | | $Cu_1$ | KM | | | 2 |
| Särna | 754.1 | +0.5 | − 0 | M | +6 | +10.3 | 0 | 75 | $Sc_9$ | $Ci_1$ | KM | | | 1 |
| Falun | 754.8 | 0 | NW 1 | NK | +12 | +12.9 | +5 | 55 | $St_1$ | $Cu_2$ | KM | | | 0 |
| Knon | 754.2 | | SO 2 | NK | +13 | | +7 | 65 | $Cu_2$ | $Cu_2$ | R | 22 | 24 | 2 |
| Uppsala | 754.0 | +0.2 | NW 1 | NK | +15 | +13.6 | +5 | 55 | $St_1$ | $Cu_2$ | KM | | | 1 |
| Karlstad | 754.5 | 0 | SW 1 | KM | +12 | +13.1 | +6 | 65 | $St_4$ | | KM | | | 0 |
| STHLM kl. 21 i går | 753.6 | | SW 1 | NM | +11.6 | +11.5 | | | | | | | | |
| Stockholm | 753.3 | 0 | − 0 | NM | +15 | +13.7 | +9 | 45 | | $Cu_2$ $St_2$ | KM | | | 0 |
| Landsort | 754.4 | +0.0 | NNO 1 | NM | +12 | | +4 | | $N_2$ | $Cu_2$ | KM | | | 0 |
| Visby | 754.1 | | SSO 3 | NM | +14 | | +7 | 85 | $Fr_3$ | $Sc_4$ | KM | | | 0 |
| Örskär | 754.5 | | VSW 1 | NM | +13 | | +7 | 65 | $St_{10}$ | | KM | | | 0 |
| Linköping | 754.2 | +0.5 | WNW 4 | NM | +11 | | +7 | 65 | $St_2$ | $Ci_5$ | KM | | | 0 |
| Skara | 754.6 | | V 1 | KM | +11 | | +5 | 75 | $St_3$ | $Ci_2$ | KM | | | 0.3 |
| Vänersborg | 754.5 | | S 2 | NK | +14 | | +5 | 75 | $Fr_3$ | | KM | | | 1 |
| Jönköping | 754.9 | +0.5 | NW 1 | NM | +10 | +12.4 | +7 | 75 | | $Sc_9$ | KM | | | 0.1 |
| Västervik | 753.9 | | NO 1 | NK | +13 | | +7 | 75 | | $Sc_3$ | KM | | | 0 |
| Göteborg | 754.4 | | W 4 | KM | +12 | +13.7 | +9 | 65 | $St_4$ | | KM | | | 0 |
| Borås | | +0.2 | SW 1 | NM | | +14.1 | | | $Fr_2$ | $Cu_2$ $St_3$ | KM | | | regn |
| Motala | 753.9 | +0.5 | SW 0 | NK | +13.5 | | | | | $St_3$ | K | | | 0 |
| Visby | 753.4 | 0 | − 0 | NM | +12 | +12.2 | | 55 | $St_4$ | $Sc_4$ | KM | | | 0 |
| Hoburg | 754.6 | | SW 0 | KM | +12.6 | | | | | $Ci_4$ | K | | | 0 |
| Ölands s. u. | 755.0 | +0.5 | SO 1 | KM | +14 | | | | | $Cu_3$ $St_3$ | KM | | | 0 |
| Visby | 754.2 | | NW 1 | M | +11 | | +9 | 75 | $Fst_{10}$ | | KM | | | 0 |
| Halmstad | 755.2 | | NW 2 | KM | +11 | +14.4 | +10 | 85 | $N_6$ | | R | 22 | 02 | 1 |
| Kalmar | 754.4 | +0.5 | SO 0 | NM | +12 | | | 92 | $St_4$ | $Cu_3$ $St_3$ | KM | | | 0 |
| Karlshamn | 754.7 | 0 | NW 2 | R | +9 | +14.0 | | 97 | $N_{10}$ | | R | 22 | | 4 |
| Malmö | 756.3 | +0.5 | NW 3 | M | +11 | | +8 | 92 | $N_5$ | $Cu_5$ $St_5$ | R | 22 | | 8 |
| Ystad | 755.1 | +0.8 | NW 2 | R | +10.0 | +13.5 | | 92 | $N_7$ | $Cu_3$ | R | 22 | >08 | 2 |

| Station: | Vind Beaufort | Väderlek | Temperatur | Moln nedre | Moln övre | Väderl. sedan kl. 19 | Nederbördens början | Nederbördens slut | Nederbördens mängd i mm kl. |
|---|---|---|---|---|---|---|---|---|---|
| Rönnskär | V 1 | NK | +13.0 | $St_1$ | | K | | | 0 |
| Sandarne | NW 3 | NK | +11.0 | | $Cu_2$ | K | | | 0 |
| Utvalnäs | NW 3 | KM | +10.0 | | $Cu_5$ $St_6$ | K | | | 0 |
| Örskär | NW 2 | NK | +10.8 | | $Sc_2$ | K | | | 0 |
| Södderarm | NNW 1 | NK | +8.2 | | $Cu_2$ | K | | | 0 |
| Sandhamn | NW 2 | KM | +14.0 | $St_1$ | $Cu_3$ | KM | | | 0 |
| Ost Gransö | − 0 | M | +13 | $St_{10}$ | $Cu_6$ | M | | | 0 |
| Färö | SW 1 | KM | +13.6 | | $Sc_2$ | KM | | | 0 |
| Härvik | − 0 | NK | +10.8 | | $Sc_2$ | K | | | 0 |
| Kapelludd. | SW 1 | NM | +10.8 | $St_{10}$ | | KM | | | 0 |
| Ölands s. u. | − 0 | M | +10.9 | | $Cu_{10}$ | M | | | 0 |
| Utlängan | NW 2 | R | +9.8 | $N_{10}$ | | M | 05 | >08 | 1 |
| Simrishamn | NW 3 | R | +9.8 | $N_{10}$ | | R | 04 | >08 | 3 |
| Östratorp | NNW 2 | NM | +11.0 | $N_9$ | | R | 22 | 08 | 4 |
| Skanör | NW 3 | R | +10.6 | $N_{10}$ | | R | 22 | >08 | regn |
| Hälsingborg | NW 2 | M | +10.8 | $N_{10}$ | | R | x | x | 2 |
| Kullen | WNW 2 | KM | +10.0 | $N_4$ | $Cu_2$ | R | 22 | 04 | 2 |
| Varberg | WSW 2 | KM | +12.0 | $Fr_5$ | | KM | | | 0 |
| Vinga | SSW 3 | KM | +12.4 | $St_5$ | | KM | | | 0 |
| Kladesholm | SSW 1 | NK | +12.0 | $Cu_2$ | | KM | | | 0 |
| Smögen | SSW 3 | NM | +12.5 | $St_3$ | $Cu_4$ | KM | | | 0 |
| Tärnaby | | | | | | | | | |
| Junsele | NW 1 | KM | +10 | $Fr_4$ | | K | | | regn |
| Kasa | − 0 | NK | +13 | | $Cu_1$ | K | | | NW |
| Mora | − 0 | NK | +9 | $St_1$ | | K | | | 2 |
| Malung | NNO 2 | KM | +9 | $St_6$ | | KM | | | 0 |
| Skillingmark | SW 2 | NK | +11 | $Cu_2$ | | K | | | 1 |
| Lilla Edet | SSO 2 | NK | +11 | $St_2$ | | K | | | 0 |

| Station: | Hård vind och storm mellan 9 f. i går och 9 f. i dag, m per sek. eller Beaufort (Bf). | T. för min. ving |
|---|---|---|
| Seskarö | | |
| Rönnskär | | |
| Bjuröklubb | | |
| Holmögadd | | |
| Ulvöhamn | | |
| Bremö | | |
| Liljungfrun | | |
| Marö | | |
| Sandhamn | | |
| Landsort | | |
| Gotska Sandön | | |
| Visby | | |
| Härvik | | |
| Spårö | | |
| Ölands norra udde | | |
| „ södra „ | | |
| Utlängan | | |
| Simrishamn | | |
| Sandhammaren | | |
| Östratorp | | |
| Skanör | | |
| Malmö | | |
| Hälsingborg | | |
| Torekov | | |
| Morups Tånge | | |
| Vinga | | |
| Kladesholmen | | |
| Smögen | | |

## FARTYGSIAKTTAGELSER

| Fartygets namn | Tid | Lat. Nord. | Long. Greenw. | Lufttryck | Vind Beaufort | Väderlek | Moln nedre | Moln övre | Lufttemp. | Vattentemp. | Nederbörds början | Nederbörds slut | Sista 6 tim:s väderlek |
|---|---|---|---|---|---|---|---|---|---|---|---|---|---|
| | 08 | 50.6 | 17.1 W | 761.5 | V 4 | M | $St_{10}$ | | +12.2 | +12.2 | | | KM |
| | 08 | 49.0 | 25.9 W | 761 | NW 4 | NM | $St_7$ | | +12.2 | +13.4 | | | M |
| | 08 | 54.0 | 29.5 W | 758 | NNO 1 | R | $N_5$ $St_5$ | | +8.4 | +10.0 | 02 | >08 | B |

| Station | Tid | Marsvin | 200 fl. | 500 fl. | 1000 fl. hav. | 1500 fl. hav. | 2500 fl. hav. | 3000 fl. hav. | 4000 fl. hav. | 5000 fl. hav. | Anmärkningar |
|---|---|---|---|---|---|---|---|---|---|---|---|
| | | | | | | | | | m/sek. | m/sek. | |
| Abisko 400 m ö. h. kl. | 09 | | | | OSO 1 | | NNO 6 | NNO 7 | | | |
| Östersund 323 „ | | | | | | | | | | | |
| Stockholm 62 „ | 08 | N 2 | V 1 | NV 2 | VNV 6 | NV 3 | NV 3 | SV 3 | SSV 6 | | |
| Malmslätt 115 „ | | | | | | | | | | | |
| Göteborg 10 „ | 07 | SV 6 | | S 5 | VSV 8 | | V 2 | SV 4 | SSV 9 | | |
| Malmö 8 „ | | | | | | | | | | | |
| | | | | | | | | | | | |
| | | | | | | | | | | | |
| | | | | | | | | | | | |
| Malmslätt 115 „ | | | | | | | | | | | |

**FÖRKLARING TILL TABELLERNA:** *Lufttrycket* reducerat till havsytan, ängives i mm kvicksilverpelare vid 0° och normaltyngd. *Tendens* = lufttrycksändring i mm under närmast förflutna tre timmar. Ökning betecknas med +, minskning med −. *Vindstyrkan* angives i Beauforts skala, där 0 betyder lugnt och

| Beaufort | m/sek. | | m/sek. | | m/sek. | | m/sek. | |
|---|---|---|---|---|---|---|---|---|
| 1 mkt svag vind | 1—2 | 4 frisk bris | 6—8 | 7 styv kuling | 12—14 } kuling | 10 storm | 20—24 | 11 svår storm 24—30 } storm |
| 2 lätt bris | 2—4 | 5 styv bris | 8—10 | 8 hård kuling | 14—17 | | | 12 orkan över 30 |
| 3 god bris | 4—6 | 6 frisk kuling | 10—12 | 9 halv storm | 17—20 | | | |

***Väderleken*** betecknas med bokstäver sålunda:

| | | |
|---|---|---|
| K = klart | M = mulet | D = disa el. solrök |
| NK = nästan klart | R = regn | T = tocka |
| KM = halvklart | S = snö | Å = åska |
| NM = nästan mulet | H = hagel | B = (över när |

**Molnformer:** C = Cumulus, Cl = Cirrus, N = Nimbus, F = Practo, St = Stratus, A = Alto

Fördubbling anger, att fenomenet är stark.

STATENS METEOROLOGISK-HYDROGRAFISKA ANSTALT, STOCKHOLM 8

1926. 12 — 14 300

samma lufttrycksändring sedan kl. 5 fm. + betyder ökning, minskning. *Pilarne* tänkas flyga med vinden; antalet tvärstreck betecknar vindstyrkan, varvid ett långt motsvarar *två* grader i Beaufortskalan, ett kort *en* grad. ○ = klart, ◔ = nästan klart, ◑ = halvklart, ◕ = nästan mulet, ● = mulet, ⋮ = regn, ✳ = snö, ▲ = hagel, ≡ = dimma, ∞ = solrök eller disa, ≷ = åska. *Temperaturen* angives i hela grader Celsius.

**SAMMANFATTNING** för 7 juni 1926, kl. 8 f. m.: Ett djupt lågtryck över Östersjön och ett annat lågt över Västerhavet. En zon av ganska lågt tryck sträcker sig mot sydöstra Sverige. Högtrycket över norra Sverige har börjat röra sig mot Norge.

**UTSIKTER** för DAG, MIDDAG till kl. 8 em. DAG, MIDDAG

I Södra Svealand, Gotland och Blekinge: Måttlig till tidvis tidvis hård nordlig till nordvästlig vind i söder och västra Svealand, på Gotland och i Blekinge tidvis hård. Mestadels molnigt och på sina håll regn. Kallare i norra delarna av landet.

II Västra Svealand och Västergötland: Övervägande västlig vind, på sina håll hård, mestadels måttlig. Mestadels molnigt och på sina håll regn eller annan nederbörd. Oförändrad temperatur.

III Östra Svealand, Nordöstra Götaland och Småland: Svag till måttlig vind av växlande riktning i allmänhet. Mestadels molnigt och på sina håll regn. Oförändrad eller obetydligt fallande temperatur.

IV Dalarna och Bergslagen: Samma som district II.

V Södra Norrlands kustland, VI Norra Norrlands kustland, VII Jämtland och Härjedalen: Svag till måttlig övervägande nordvästlig vind i stort sett mestadels molnigt och på sina håll regn. Oförändrad temperatur.

VIII Norra Norrlands inland: Måttlig till tidvis hård vind först nordvästlig senare nordvästlig, mestadels molnigt och på sina håll regnskurar eller snöbyar och förmiddagen uppklarnande. Tämligen stigande temperatur.

**STORMVARNING** kl. . . . . m., gällande 3 e. m.—8 f. m.:

C. E. Östman



# VÄDERLEKSRAPPORT UTGIVEN AV STATENS METEOROLOGISK-HYDROGRAFISKA ANSTALT, STOCKHOL

*Iakttagelser gjorda kl. 8 f. m. medeleuropeisk tid, därest ej annat särskilt angives.*

| Station | Vind Beaufort | Väder-lek | Tempe-ratur | Moln nedre | Moln övre | Väderl. sedan kl. 19 | Nederbörden början | Nederbörden slut | Nederbörden mängd i mm kl. 8–8 |
|---|---|---|---|---|---|---|---|---|---|
| Rönnskär | N 2 | K | + 8 0 | | | K | | | |
| Sandarne | S 1 | R | + 9 0 | $N_8$ | | R | 06 | 08 | mo |
| Utvalnäs | S 0 3 | NM | + 12 4 | $C_4$ | | NM | | | |
| Örskär | S S O 2 | NM | + 10 6 | $CN_2$ | $ac_4$ | M | | | |
| Söderarm | S S O 1 | NM | + 9 7 | $St_5$ | $ac_2$ | NM | | | |
| Sandhamn | – 0 | NM | + 12 0 | $C_1$ | $Cist_1$ | NM | | | |
| Övr. Gränsö | V S V 5 | NM | + 13 | $St_5$ | | M | | | |
| Färö | S S V 2 | NM | + 12 8 | $C_3$ | $ac_6$ | NM | | | |
| Hälvik | S V 1 | NM | + 12 8 | $CN_9$ | | R | 04 | 05 | ar |
| Kapelludd. | S 1 | NM | + 12 1 | $Fc_5$ | | R | 11 | 03 | |
| Ölands s. u. | V S V 2 | NK | + 11 8 | $C_1$ | | NM | 22 | 24 | |
| Utlängan | S V 2 | NK | + 11 5 | $St_1$ | $C_1$ | NM | | | |
| Simrishamn | S 1 | NM | + 11 2 | $St_6$ | $Cist_2$ | K | | | |
| Östratorp | O 2 | M | + 11 8 | $N_{10}$ | | NM | | | |
| Skanör | S O 2 | M | + 10 5 | $N_9$ | | NM | | | |
| Hälsingborg | S 2 | NM | + 10 5 | | $ast_8$ | NM | x | x | |
| Kullen | S S V 3 | NM | + 11 2 | | $ast_7$ | K | | | |
| Varberg | S V 3 | NM | + 11 0 | $Fc_8$ | | M | | | |
| Vinga | V 3 | NM | + 10 0 | $C_8$ | | NM | | | |
| Klädesholm. | S V 4 | NM | + 12 0 | $Fc_5$ | $C_1$ | K | | | |
| Smögen | V S V 3 | NM | + 13 0 | $Fc_2$ | $ac_2$ | K | | | |
| Tärnaby | V 4 | NK | + 7 | $Fc_4$ | $C_1$ | NM | | | |
| Junsele | N V 1 | NM | + 12 | $St_8$ | | NM | | | |
| Kasa | O N O 3 | NM | + 12 | | $ac_4$ | NM | | | |
| Mora | – 0 | NM | + 10 | $N_3$ | $ac_3$ | R | 11 | 02 | |
| Malung | N V 1 | NM | + 11 | $C_5$ | | NM | 21 | 24 | |
| Skillingmark | S V 1 | NM | + 11 | $CN_4$ | $C_1$ | R | 12 | x | |
| Lilla Edet | S 2 | NM | + 11 | $CN_5$ | | K | | | |

## FARTYGSIAKTTAGELSER

| Fartygets namn | Tid | Lat. Nord. | Long. Greenw. | Lufttryck | Vind Beaufort | Väderlek | Moln nedre | Moln övre | Lufttemp. | Vattentemp. | Nederbörds början | Nederbörds slut | Sista 6 timis väderlek |
|---|---|---|---|---|---|---|---|---|---|---|---|---|---|
| | 02 | 46°9 | 42°9W | 759.8 | S 3 | M | $N_{10}$ | | +11.3 | +8.8 | | | T |
| | 02 | 50°4 | 36°6W | 765 | S 2 | NM | $N_{10}$ | $St_{10}$ | +10.7 | +12.0 | | | M |
| | 02 | 51°9 | 34°7W | 765 | ONO 2 | M | $St_{10}$ | | +11.0 | +13.0 | | | M |
| | 02 | 46°3 | 28°1W | 765 | O 3 | M | $N_{10}$ | | +13 | +15 | | | M |
| | 02 | 47°2 | 25°9W | 766 | O 4 | M | $N_{10}$ | | +12 | +14 | | | M |
| | 02 | 47°0 | 30°0W | 762 | ONO 4 | R | $Cg$ | | +13 | +15 | | | R |
| | 02 | 42°3 | 8°9W | 766 | NNW 5 | T | $N_{10}$ | | – 1.3 | + 2.8 | | | T |
| | 02 | 49°3 | 26°9W | 760 | SSO 2 | NM | $CN_9$ | | +15.0 | +15.6 | | | R |
| | 02 | 46°4 | 34°5W | 759 | ONO 4 | R | $CN_{10}$ | | +13.9 | +15.0 | | | R |
| | 02 | 52°2 | 31°6W | 762 | S 4 | NM | $C_5$ | | + 9.5 | +10.6 | | | K |

| Station: | Hård vind och storm mellan 8 f. i går och 8. f. i dag, m per sek. eller Beaufort (Bf). | Tid för vind |
|---|---|---|
| Seskarö | | |
| Rönnskär | | |
| Bjuröklubb | | |
| Holmögadd | | |
| Ulvöhamn | | |
| Bremö | | |
| Lilljungfrun | | |
| Marö | | |
| Sandhamn | | |
| Landsort | | |
| Gotska Sandön | | |
| Visby | | |
| Härvik | | |
| Spårö | | |
| Ölands norra udde | | |
| „ södra „ | | |
| Utlängan | | |
| Simrishamn | | |
| Sandhammaren | | |
| Östratorp | | |
| Skanör | | |
| Malmö | | |
| Hälsingborg | | |
| Torekov | | |
| Morups Tånge | | |
| Vinga | | |
| Klädesholmen | | |
| Smögen | | |

| Station. | Tid | Marknivå | 200 ö. havsn. | 500 ö. havsn. | 1000 ö. havsn. | 3000 ö. havsn. | 2000 ö. havsn. | 3000 ö. havsn. | 4000 ö. havsn. | 5000 ö. havsn. | Anmärkningar |
|---|---|---|---|---|---|---|---|---|---|---|---|
| | | m/sek. | m/sek. | m/sek. | m/sek. | m/sek. | m/sek. | m/sek. | m/sek. | m/sek. | |
| Abisko | 400 m ö. h. kl. 08 | | | | ONO 6 | | | | | | |
| Östersund | 323 „ „ 08 | V 1 | SV 2 | SSV 3 | S 4 | S 5 | S 5 | S 7 | S 5 | | |
| Stockholm | 62 „ „ 08 | | | | | | | | | | |
| Malmslätt | 115 „ „ 07 | SV 4 | | VSV 5 | | | | | | | |
| Göteborg | 10 „ „ 07 | | | | | | | | | | |
| Malmö | 6 „ „ 10 | | VSV 1 | SV 1 | VSV 4 | VSV 5 | VSV 8 | VSV 6 | | | |
| | | | | | | | | | | | |
| Malmslätt | 115 „ „ | | | | | | | | | | |

FÖRKLARING TILL TABELLERNA: [illegible]

| m/sek. | | m/sek. | | m/sek. | |
|---|---|---|---|---|---|
| 1 svag bris 1–2 | 4 frisk bris | 6–8 | 7 styv kuling | 12–14 | 10 storm 20–24 |
| 2 lätt bris 2–4 | 5 styv bris | 8–10 | 8 hård kuling | 14–17 | 11 svår storm 24–30 |
| 3 god bris 4–6 | 6 frisk kuling | 10–12 | 9 halv storm | 17–20 | 12 orkan över 30 |

kuling

storm

*Väderleken* betecknas med bokstäver sålunda:

| | | |
|---|---|---|
| K = klart | M = mulet | D = disa el. solrök |
| NK = nästan klart | R = regn | T = tjocka |
| KM = halvklart | S = snö | Å = Åska |
| NM = nästan mulet | H = hagel | B = {dovar / åskvar |

Molnformer: C = Cumulus, Ci = Cirrus, N = Nimbus, F = Fracto, St = Stratus, A = Alto

Fördubbling anger, att fenomenet är starkt.

Tillmiddagstid marmi anges tillägg av 12

8/6 kl. 8 f. m. 1927

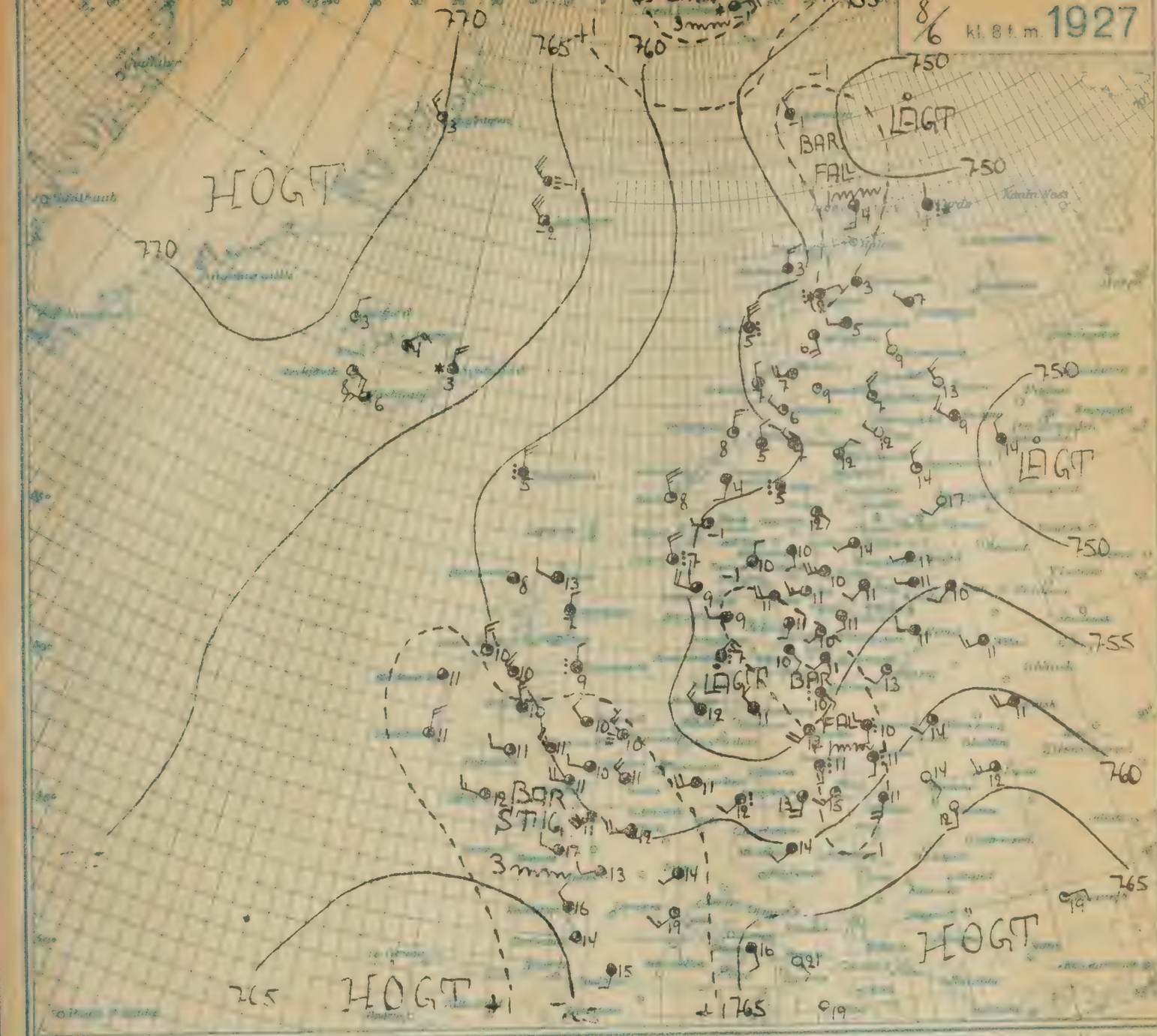


FÖRKLARING TILL KARTAN

SAMMANFATTNING

UTSIKTER DAG, MIDDAG, TILL DAG, MIDDAG.

I. Södra Götaland, Svag till måttlig vind av växlande riktning. Nederbörd övergående regn i dag på
i mål, mäst Dalarna även delvis uppklarnande men fortfarande mulet till mulet
II Västkust och Västerlandskapen, } Måttlig byig vind mellan sydväst och nordväst. Mulet
III Östra Svealand, nordöstra Götaland och Roslagen, } de mesta
IV Dalarne och Bergslagen, } delar. Nederbörd till en del regn. Temperaturen oförändrad eller fallande några grad.
V Södra Norrlands Kustland, Svag till måttlig vind mellan nordväst och nordost, enstaka regn-
skurar och åtminstone Nederbörd. Oförändrad temperatur.
VI Norra Norrlands Kustland, Svag övervägande nordvästlig vind mestadels uppehållsväder och
mulet. Oförändrad temperatur.
VII Jämtland och Härjedalen, Samma väderlek som föregående.
VIII Norra Norrlands Inland, Svag vind från en nordlig riktning. Nederbörd uppklarnande, ställ-
vis regnskurar eller snöbyar. Oförändrad temperatur.

STORMVARNING



# VÄDERLEKSRAPPORT UTGIVEN AV STATENS METEOROLOGISK-HYDROGRAFISKA ANSTALT, STOCKHOLM

*Iakttagelser gjorda kl. 8 f. m. medeleuropeisk tid, därest ej annat särskilt angives.*

| Station: | Lufttryck mm | Tendens mm | Vind Beaufort | Väderlek | Temperatur i dag | Temperatur normal | Temperatur lägsta sista natten | Rel. fukt. % | Moln nedre | Moln övre | Väderl. sedan kl. 19 | Nederbördens början | Nederbördens slut | Nederbördens mängd i mm kl. 8—8 |
|---|---|---|---|---|---|---|---|---|---|---|---|---|---|---|
| Karesuando | 751.1 | | S 03 | NK | +8 | +7.9 | + 2 | 65 | $Ci_2$ | | | | | 0 |
| Abisko | 51.2 | 0 | N 3 | NK | +4 | | 0 | 75 | $Sc_2$ | $Ci_1$ | | | | 0 |
| Haparanda | 51.4 | 0 0 | V 2 | KM | +6 | | − 1 | 45 | $Sc_5$ | | K | | | 0 |
| Luleå | 50.6 | −0.3 | NV 2 | KM | +5 | | 0 | 55 | $Cu_2$ | $Ci_4$ | KM | | | mngt. |
| Gällivare | 50.8 | −0.5 | − 0 | NM | +8 | +8.8 | 0 | 75 | $Sc_5$ | $Cast_4$ | M | | | 0 |
| Kvikkjokk | 51.1 | | S 04 | KM | +6 | +7.8 | − 2 | 75 | $Fc_2$ | $Ci_2$ | KM | | | 0 |
| Haparanda | 51.2 | −1.0 | S 1 | NK | +14 | +10.4 | + 4 | 45 | | $Ciste_1$ | KM | | | 0 |
| Boden | | | S 2 | NM | +12 | | + 5 | | $C_8$ | | K | | | 0 |
| Stensele | 51.0 | 0 | V 2 | NM | + 6 | +10.6 | + 2 | 75 | $Ci_3$ | $Cast_4$ | KM | | | 0 |
| Gäddede | 51.1 | | NV 1 | NM | + 5 | + 8.4 | + 2 | 75 | $C_7$ | $Ci_2$ | R | 02 | 05 | 1 |
| Bjuröklubb | 51.3 | 0 | N 01 | KM | + 9 | | | | | $Ci_5$ | KM | | | 0 |
| Holmögadd | | | | | | | | | | | | | | |
| Storlien | 54.0 | 0 | V 2 | T | + 1 | + 8.2 | 0 | 97 | $St_{10}$ | | R | 22 | | 6 |
| Östersund | 52.0 | 0 | NV 1 | NM | + 6 | +10.3 | + 4 | 85 | $Ns_{St_2}$ | | R | 22 | | 14 |
| Hernösand | 50.4 | −0.5 | SV 1 | M | +11 | +11.1 | + 9 | 75 | $N_{10}$ | | KM | | | 0 |
| Bremö | 50.6 | 0 | − 0 | R | + 7 | | + 7 | | $N_{10}$ | | R | 05 | | 1 |
| Sveg | 49.8 | | NNV 1 | R | + 5 | +12.3 | + 4 | 92 | $N_{10}$ | | R | x | 08 | 6 |
| Bjuråker | 50.8 | | NV 1 | NM | +11 | | + 5 | 65 | $Sc_7$ | $Cast_2$ | KM | | | 2 |
| Sarna | 50.1 | −0.5 | − 0 | R | + 7 | +10.7 | + 4 | 85 | $N_{10}$ | | M | 06 | | 4 |
| Falun | 50.8 | −0.5 | O 2 | KM | +11 | +13.3 | + 7 | 65 | $Fc$ | | B | 22 | | 4 |
| Knon | 50.6 | | SO 3 | KM | +14 | | + 2 | 65 | $CN_2$ | $Ac_4$ | T | T | | 0.3 |
| Uppsala | 50.3 | −0.1 | NV 1 | NK | +13 | +14.6 | + 4 | 65 | $Fc_1$ | | K | | | mngt. |
| Karlstad | 51.0 | 0 | V 1 | NK | +12 | +13.4 | + 7 | 65 | $Fc_2$ | | KM | | | mngt. |
| STHLM kl. 21 i går | 51.5 | | S 1 | NK | +9.8 | +11.9 | | | | | | | | |
| Stockholm | 50.4 | 0 | VSV 2 | K | +13 | +14.0 | + 7 | 65 | | | K | | | mngt. |
| Landsort | 51.7 | −0.2 | VNV 3 | KM | +11 | | | | | $Ci_4$ | K | | | 0 |
| Västerås | 50.6 | | VSV 6 | NK | +12 | | + 6 | 65 | $Fc_1$ | | K | | | 0 |
| Örebro | 51.1 | | V 4 | K | +13 | | + 6 | 65 | | | K | | | mngt. |
| Linköping | 51.9 | 0 | SSV 6 | NM | +11 | | + 6 | 65 | $CN_2C_6$ | | KM | | | 0 |
| Skara | 52.2 | | SV 4 | KM | +11 | | + 5 | 75 | $Fc_4$ | $Ac_2$ | KM | | | 0 |
| Vänersborg | 51.6 | | SSV 4 | NM | +13 | | + 5 | 65 | $Fc_4$ | $Ac_4$ | KM | | | 0 |
| Jönköping | 53.2 | 0 | SV 5 | KM | +11 | +12.8 | + 6 | 65 | $Fc_5$ | | KM | 22 | | 8 |
| Västervik | 52.3 | | V 6 | NK | +13 | | + 9 | 55 | $Fc_1$ | | KM | | | 0 |
| Göteborg | 53.7 | | V 7 | NM | +11 | +14.0 | + 9 | 75 | $Stc_9$ | | KM | | | 0 |
| Borås | | +0.3 | VSV 4 | NM | | +14.4 | | | $St_9$ | | KM | | | |
| G. Sandön | 51.6 | −0.4 | V 2 | K | +13.5 | | | | | | K | | | 0 |
| Visby | 52.4 | 0 | SV 2 | KM | +11 | +12.5 | | 75 | $Ns^{Ci}$ | $Fc_2$ | M | | | 0 |
| Hoburg | 54.6 | | V 3 | M | +8.6 | | | | $Stl_{10}$ | | M | | | 0 |
| Ölands n. u. | 53.1 | +0.5 | V 4 | NK | +11 | | | | $Stc_3$ | $Ac$ | KM | | | 0 |
| Växjö | 54.7 | | V 4 | NM | +10 | | + 7 | 65 | $Fst_8$ | | R | 22 | x | 2 |
| Halmstad | 56.1 | | VNV 5 | NM | + 9 | +14.6 | + 8 | 85 | $N_7$ | | R | 22 | 02 | 2 |
| Kalmar | 54.6 | 0 | VNV 2 | NM | +11 | | | 92 | $St_5$ | $Ac_4$ | R | 22 | | 3 |
| Karlshamn | 55.6 | +1.5 | V 5 | NK | +10 | +14.3 | | 65 | $CN_3$ | | KM | | | 1 |
| Malmö | 55.9 | +0.5 | V 4 | NM | + 9 | | + 7 | 65 | $FNs^{Ci}$ | | R | 22 | | 1.3 |
| Ystad | 58.1 | +0.2 | VSV 5 | NM | +9.7 | +13.8 | | 65 | $C_7$ | $Ci_1$ | R | 22 | 22 | 0 |

| Station: | Vind Beaufort | Väderlek | Temperatur | Moln nedre | Moln övre | Väderl. sedan kl. 19 | Nederbördens början | Nederbördens slut | Nederbördens mängd i mm kl. 8—8 |
|---|---|---|---|---|---|---|---|---|---|
| Rönnskär | S 1 | NK | +12.0 | | $Ac_2$ | K | | | 0 |
| Sandarne | NV 1 | KM | + 9.0 | | $Ci_4$ | K | | | |
| Utvalnäs | NNO 2 | T | +10.2 | x | x | KM | | | |
| Örskär | − 0 | KM | + 9.2 | | $Ac_4$ | B | 22 | 22 | 3 |
| Söderarm | S 1 | NK | +10.0 | | $Ciste_2$ | K | | | 0 |
| Sandhamn | SV 2 | NK | +13.0 | $C_1$ | $Ciste_1$ | KM | | | |
| Övr. Gränsö | VNV 5 | KM | +13.6 | $Fc_6$ | | K | | | 0 |
| Fårö | NV 4 | KM | +12.4 | $Fc_2$ | $Cast_4$ | KM | | | 0 |
| Härvik | NV 4 | KM | +11.4 | $Fc_2$ | $Ciste_4$ | M | | | 0 |
| Kapelludd. | VSV 4 | KM | +11.0 | $Fc_8$ | | R | 24 | 05 | 5 |
| Ölands s. u. | V 7 | NM | + 9.7 | $Fc_7$ | | M | 22 | 03 | 9 |
| Utlängan | V 7 | NK | + 9.4 | $Stc_3$ | | M | 22 | 24 | 1 |
| Simrishamn | V 5 | KM | +11.8 | $Fc_5$ | | M | 22 | 24 | 7 |
| Östratorp | NNV 5 | KM | + 9.5 | $Fc_6$ | | KM | 22 | 22 | 9 |
| Skanör | V 5 | KM | +11.5 | $Fc_4$ | | KM | 22 | x | mb |
| Hälsingborg | SSV 4 | NM | +11.0 | $CN_7$ | | M | x | x | mg |
| Kullen | V 7 | KM | + 8.3 | $N_2$ | $Ci_2$ | KM | | | mg |
| Varberg | V 7 | NM | + 9.0 | $C_8$ | | M | | | |
| Vinga | NV 6 | NM | + 9.8 | $C_8$ | $Ac_1$ | KM | | | 0 |
| Klädesholm. | V 6 | NK | +11.4 | $Stc$ | x | KM | | | 0 |
| Smögen | V 4 | NM | +12.0 | $CN_3$ | $Ciste_4$ | KM | | | 0 |
| Tärnaby | SV 4 | M | + 6 | $N_{10}$ | | M | | | 0 |
| Jämsele | S 1 | NM | +11 | $St_8$ | | KM | | | |
| Kasa | O 3 | M | +12 | $Stc_3$ | $Cast_3$ | KM | | | 0 |
| Mora | − 0 | NM | +11 | $Stc_7$ | | KM | | | 0 |
| Malung | NV 1 | NM | +10 | $Stc_7$ | $Cast_1$ | KM | | | 0 |
| Skillingmark | NO 3 | NK | +12 | $Fc_1$ | $Ac_1$ | R | 22 | 22 | 1 |
| Lilla Edet | SSV 4 | NM | +10 | $CN_8$ | | KM | | | |

**Station:** Hård vind och storm mellan 8 f. i går och 8 f. i dag m per sek. eller Beaufort (Bf.)

| Station: | Tidpunkt |
|---|---|
| Seskarö | |
| Rönnskär | |
| Bjuröklubb | |
| Holmögadd | |
| Ulvöhamn | |
| Bremö | |
| Lilljungfrun | |
| Marö | |
| Sandhamn | |
| Landsort | |
| Gotska Sandön | |
| Visby | |
| Härvik | |
| Spärö | |
| Ölands norra udde | |
| „ södra „ | ledan 10 e. VSV- V 7-8 Bf. |
| Utlängan | ledan 2 so f. V 7 Bf. |
| Simrishamn | |
| Sandhammaren | |
| Östratorp | |
| Skanör | |
| Malmö | ledan 11 e. VNV 7-8 Bf. byig |
| Hälsingborg | |
| Torekov | |
| Morups Tånge | |
| Vinga | ledan 12 mm. V-NV 7-8 Bf. byig |
| Klädesholmen | |
| Smögen | |

## FARTYGSIAKTTAGELSER

| Fartygets namn | Tid | Lat. Nord. | Long. Greenw. | Lufttryck | Vind Beaufort | Väderlek | Moln nedre | Moln övre | Luft temp. | Vattentemp. | Nederbörds början | Nederbörds slut | Sista timmes väderlek |
|---|---|---|---|---|---|---|---|---|---|---|---|---|---|
| | 02 | 50.5 | 35.7W | 759.8 | OSO 9 | M | $Stc_{10}$ | | +12.0 | +11.8 | | | M |
| | 02 | 54.5 | 26.2W | 64.3 | O 2 | K | | | +10.6 | +11.2 | | | K |
| | 02 | 50.0 | 29.4W | x | NNV 3 | R | $N_{10}$ | | +15 | +14 | | | R |
| | 02 | 49.0 | 6.1W | 67 | S 3 | M | $N_{10}$ | | +15 | +14 | | | M |
| | 08 | 49.5 | 11.8W | 64.3 | S 2 | NM | $Stc_9$ | | +13.4 | +14.5 | | | KM |

| Station: | Tid | Marken | 200 e. hav m/sek. | 500 e. hav m/sek. | 1000 e. hav m/sek. | 1500 e. hav m/sek. | 2000 e. hav m/sek. | 3000 e. hav m/sek. | 4000 e. hav m/sek. | 5000 e. hav m/sek. | Anmärkningar |
|---|---|---|---|---|---|---|---|---|---|---|---|
| Abisko | 400 m ö. h. kl. | | | | | | | | | | |
| Östersund | 323 „ „ | 08 | | N 3 | | | | | | | |
| Stockholm | 62 „ „ | 09 | V 4 | VNV 3 | V 5 | VNV 5 | VNV 6 | V 5 | V 6 | VSV 6 | |
| Malmslätt | 115 „ „ | | | | | | | | | | |
| Göteborg | 10 „ „ | 07 | V 10 | | V 7 | | | | | | |
| Malmö | 6 „ „ | 07 | V 10 | | V 16 | | | | | | |
| Hallingeryd | | 09 | | SV 5 | SV 10 | SV 15 | | | | | |
| | | | | | | | | | | | |
| Malmslätt | 115 „ „ | | | | | | | | | | |

**FÖRKLARING TILL TABELLERNA:** *Lufttrycket* reducerat till havsytan, angives i mm kvicksilverpelare vid 0° och normaltyngd. *Tendens* = lufttrycksändring i mm under närmast förflutna tre timmar. Ökning betecknas med +, minskning med −. *Vindstyrkan* angives i Beauforts skala, där 0 betyder lugnt och

| Beaufort | m/sek. | | m/sek. | | m/sek. | | m/sek. | |
|---|---|---|---|---|---|---|---|---|
| 1 mkt svag vind | 1—2 | 4 frisk bris | 6—8 | 7 styv kuling | 12—14 | 10 storm | 20—24 | |
| 2 lätt bris | 2—4 | 5 styv bris | 8—10 | 8 hård kuling | 14—17 | 11 svår storm | 24—30 | storm |
| 3 god bris | 4—6 | 6 frisk kuling | 10—12 | 9 halv storm | 17—20 | 12 orkan | över 30 | |

***Väderleken*** betecknas med bokstäver sålunda.

| | | | |
|---|---|---|---|
| K = klart | M = mulet | D = dis el. solrök | |
| NK = nästan klart | R = regn | T = nederbörd | |
| KM = halvklart | S = snö | Å = åska | |
| NM = nästan mulet | H = hagel | B = dimma | |

**Molnformer:** C = Cumulus, Cl = Cirrus, N = Nimbus, F = Fracto, St = Stratus, A = Alto. Fördubbling anger, att fenomenet är starkt.

FÖRKLARING TILL KARTAN. De svartryckta linjerna (isobarer) gå genom ställen med samma lufttrycksändring sedan kl. 5 fm. + betyder ökning, − minskning. *Pilarne* tänkas flyga med vinden: antalet tvärstreck betecknar vindstyrkan, varvid ett långt motsvarar *två* grader i Beaufortskalan, ett kort *en* grad. ○ = klart, ◔ = nästan klart, ◑ = halvklart, ◕ = nästan mulet, ● = mulet, ⋮ = regn, ✳ = snö, ▲ = hagel, ≡ = dimma, ∞ = sol-sk eller disa, ≷ = åska. *Temperaturen* angives i hela grader Celsius.

SAMMANFATTNING Tors- dagen den 9 Juni 1927, kl. 8 f. m.: Lufttrycket är fortfarande lågt över Skandinavien och ett sekundärt lågtryck av andra utbildning över mellersta Sverige, och kommer anledningen att röra sig sydost. Från en anticyklon över Atlanten sträcker sig en rygg av högt lufttryck över mellan-Europa

UTSIKTER Tors- DAG MIDDAG TILL Fre- DAG, MIDDAG:

I Södra Götaland,
II Västkust- o. Vänerlandskapen,
} Svag till måttlig vind mellan väst och nordväst, uppehållsvåder tidvis ett eller annat lokalt skurar. I huvudsak oförändrad temperatur.

III Östra Svealand, norrländska Östersjö- och Bottenkusten,
IV Dalarna och Bergslagen,
V Södra Norrlands kustland,
} Måttlig till tidvis hård vind mellan sydväst och nordväst, regnvädur här och var möjligen med åska på ett och annat ställe.

VI Norra Norrlands kustland,
VII Jämtland och Härjedalen,
VIII Norra Norrlands inland,
} Svag till måttlig vind av växlande riktning, vederhand dock övergående nordvästlig, medelvarmt eller tidvis tämligen

STORMVARNING. 11.05 [illegible] Göteborg - Kongahälla, Åhus - Ystad. Måttlig hård vind [illegible]

C. P. Östman

# VÄDERLEKSRAPPORT UTGIVEN AV STATENS METEOROLOGISK-HYDROGRAFISKA ANSTALT, STOCKHOLM

*lakttagelser gjorda kl. 8 f. m. medeleuropeisk tid, därest ej annat särskilt angives.*

| Station | Luftt. kl. 8 | Tendens | Vind Beaufort | Väder kl. 8 | Temperatur dag | Temperatur normal | Temperatur skill. mot normal | Rel. fukt. | Moln nedre | Moln övre | Väder sedan kl. 19 | Nederbördens början | Nederbördens slut | Nederbördens mängd i mm kl. 8–8 |
|---|---|---|---|---|---|---|---|---|---|---|---|---|---|---|
| Kopparmadon | 751.4 | | OSO2 | NM | +10 | +8.2 | + 4 | 65 | $C_u$ | $Ac_2$ | NM | | | 0 |
| Ajtteo | 51.2 | 0 | N 1 | NM | +4 | | + 1 | 92 | $N_s$ | $C_u$ | R | x | | 0.1 |
| Haunu | 49.7 | 0.0 | ONO2 | NM | +8 | | + 2 | 75 | $St_{fg}$ | | R | 22 | 06 | 1.0 |
| Sarpsborg | 50.1 | 0.0 | NV1 | M | +2 | | + 2 | 92 | $N_{10}$ | | R | x | 08 | 2.0 |
| Hällekis | 49.7 | -1.0 | ONO2 | NM | +2 | +9.1 | + 4 | 97 | $C_u$ | $Ac_3$ | NM | K22 | | 1 |
| Kvinnherad | | | | | | +8.1 | | | | | | | | |
| Hernösand | 49.4 | +0.5 | SSO4 | M | +12 | +10.7 | + 7 | 75 | $N_s$ | $Cast_5$ | NM | | | 0 |
| Bodö | | | SO4 | NM | +11 | | + 7 | | $C_u$ | $As_5$ | NM | | | |
| Gäddede | 49.2 | -0.5 | VNV1 | M | +4 | +10.8 | + 1 | 92 | $St_{fg}$ | $C_u$ | R | K22 | | 1.4 |
| Uppsala | 49.6 | | NV2 | NM | +6 | +8.6 | - 1 | 65 | $C_u$ | $Ac_2$ | NM | | | 0 |
| Kristinehamn | 48.3 | 0 | S 4 | NV | +8 | | | | $C_u$ | $Ac_x$ | NM | 22 | | 2 |
| Hemsjö | | | | | | | | | | | | | | |
| Karlstad | 51.9 | 0 | V 3 | S | +2 | +8.4 | 0 | 85 | $N_{10}$ | | B | 06 | | 0.1 |
| Östersund | 50.5 | 0 | NV2 | NM | +6 | +10.5 | + 3 | 65 | $St_{fg}$ | $Ast_4$ | NM | | | 0.3 |
| Hoting | 47.2 | -0.5 | N 2 | R | +8 | +11.4 | + 7 | 92 | $N_{10}$ | | M | 07 | | 0.2 |
| Gäfle | 47.6 | 0 | - 0 | R | +8 | | + 7 | | $N_4$ | $Ast_6$ | R | 03 | | 0.2 |
| Sveg | 46.8 | | NO1 | R | +4 | +12.5 | + 3 | 92 | $N_{10}$ | | R | x | 08 | 0.6 |
| Upsala | 47.1 | | OSO3 | R | +10 | | + 7 | 97 | $N_{10}$ | | R | K22 | 08 | 1.2 |
| Sorsele | 46.9 | 0 | N 2 | R | +4 | +10.9 | + 2 | 85 | $N_{10}$ | | R | K22 | | 0.5 |
| Falun | 47.7 | -0.5 | SV 1 | NM | +10 | +13.5 | + 6 | 65 | $St_{fg}$ | | B | K22 | | 0.2 |
| Arvidsjaur | 47.3 | | S 4 | NM | +9 | - | + 1 | 85 | $Cast_6$ | $Ast_3$ | NM | | | 0.1 |
| Luleå | 48.3 | -0.2 | SV 1 | R | +9 | +14.1 | + 5 | 85 | $N_{10}$ | | R | K22 | 08 | 0.3 |
| Arvidsjaur | 48.3 | +0.5 | V 3 | M | +8 | +13.6 | + 6 | 65 | $St_{fg}$ | | R | x | | 0.4 |
| Haparanda | 50.4 | | VSV1 | NV | +8.6 | +12.1 | | | | | | | | |
| Stockholm | 48.2 | -0.1 | VSV1 | NM | +10 | +14.2 | + 6 | 75 | $C_u N_2$ | | NM | K22 | | 0.2 |
| Landsort | 49.4 | 0.0 | V 7 | M | +7.5 | | | | $N_{10}$ | | NM | | | 0.0 |
| Visby | 48.9 | | SSO2 | NM | +9 | | + 6 | 75 | $FC_4$ | $Ci_2$ | NM | | | 0.5 |
| Oskarshamn | 48.6 | | SV4 | NM | +10 | | + 6 | 75 | $FC_8$ | | NM | | | 0.1 |
| Linköping | 49.1 | -1.0 | VNV1 | NM | +9 | | + 5 | 75 | $C_u$ | $Ci_1$ | B | 02 | | 0.2 |
| Skara | 49.4 | | V 6 | NM | +10 | | + 5 | 55 | $FC_4$ | | NM | | | 0.3 |
| Vänersborg | 50.0 | | V 7 | NM | +11 | | + 6 | 45 | $F_8$ | | NM | | | 0.0 |
| Varberg | 50.5 | 0 | VSV4 | NM | +10 | +12.9 | + 5 | 55 | $CN_5C_3$ | | R | K22 | | 0.2 |
| Västervik | 50.1 | | V 5 | NM | +9 | | + 5 | 65 | $St_{fg}$ | $Ac_4$ | NM | | | 0.1 |
| Kristianstad | 51.7 | | VNV1 | NM | +9 | +14.2 | + 8 | 92 | $F_8$ | | NM | | | 0.1 |
| Karlskrona | | -0.1 | VSV6 | NM | | +14.5 | | | $FC_6$ | $Ci_1$ | B | K22 | x | mgd. |
| Ö. Grönan | 49.8 | 0.0 | SV4 | NM | +9.3 | | | | $N_9$ | | NM | 03 | 06 | 0.4 |
| Visby | 51.0 | 0 | SV5 | R | +8 | +12.7 | | 75 | $N_{10}$ | | R | 02 | | 0.3 |
| Hoburg | 52.8 | | SV6 | NV | +8.2 | | | | $C_2$ | | R | | | 0.0 |
| Ölands n. o. | 52.1 | +0.5 | VSV6 | NM | +10 | | | | $N_3$ | $Ast_3$ | NM | | | 0.0 |
| Växjö | 52.6 | | SV5 | NM | +9 | | + 4 | 65 | $FSt_8$ | | B | K22 | x | 0.2 |
| Halmstad | 54.4 | | V 6 | NM | +9 | +14.8 | + 6 | 65 | $N_7$ | | R | K22 | 04 | 0.3 |
| Kalmar | 53.2 | +0.5 | V 5 | NM | +9 | | | 65 | $CN_5C_3$ | | B | x | | 0.4 |
| Karlshamn | 53.4 | 0 | V 5 | NM | +9 | +14.5 | | 65 | $CN_4$ | | B | K22 | | 0.4 |
| Malmö | 52.4 | +1.0 | V 5 | NM | +9 | | + 6 | 65 | $C_2N_2$ | | B | K22 | | 0.2 |
| Ystad | 55.7 | +0.5 | NV1 | NV | +10.0 | +13.9 | | 55 | $C_3$ | | NM | | | 0.1 |

## FÅRTYGSIAKTTAGELSER

| Fartygets namn | Kl. | Lat. N | Long. W | Vind Beaufort | Väder kl. 8 | Moln nedre | Moln övre | Luftt. | Vattent. | Nederbörd början | Nederbörd slut | Sikt i sjömils väderlek |
|---|---|---|---|---|---|---|---|---|---|---|---|---|
| | 02 | 49°7 | 13°2 | W 7–6 | SSO 3 | R | $N_{10}$ | +14 | +12 | | | B |
| | 02 | 42°9 | 48°3 | W 6–0 | NV 3 | T | x | +18 | +14 | | | TT |
| | 02 | 50°4 | 17°9 | W 5–8 | OSO 3 | NM | $CN_9$ | +14 | +15 | | | B |
| | 08 | 49°5 | 12°7 | W 5–8 | OSO 3 | M | $Ast_9$ | +14.5 | +13.9 | | | NM |
| | 08 | 48°6 | 2°9 | W 5–8 | ONO 4 | NM | $C_7$ | +15.0 | +14.5 | | | R |

| Station: | Vind Beaufort | Väder kl. 8 | Temperatur | Moln nedre | Moln övre | Väderl. sedan kl. 19 | Nederbörder början | Nederbörder slut | Nederbörder mängd i mm kl. 8–8 |
|---|---|---|---|---|---|---|---|---|---|
| Rönnskär | S 2 | NV | +10.0 | $Fc_1$ | $Cast_2$ | R | 22 | 02 | 3.0 |
| Sandarne | V 2 | NV | +14.0 | | $C_u$ | R | x | x | 0.1 |
| Utvalnäs | SV 3 | NM | +12.4 | $CN_4$ | | NM | | | 0.2 |
| Örskär | S 2 | NV | +9.5 | | $Ac_3$ | B | K22 | 22 | 1.0 |
| Söderarm | SSO2 | NM | +10.0 | $Fc_5$ | $Ast_2$ | NM | x | x | 0.1 |
| Sandhamn | S 4 | NM | +11.0 | $St_{fg}$ | $Ast_2$ | M | K22 | 22 | mgd. |
| Övr. Gransö | V 2 | R | +7 | $N_{10}$ | | R | 02 | 08 | 0.6 |
| Fårö | SSV5 | NM | +9.2 | $Fc_5$ | $Ac_1$ | NM | 05 | 07 | 0.2 |
| Härvik | VSV5 | NM | +10.2 | $C_7$ | | NM | | | |
| Kapelludd. | SV 6 | NV | +10.1 | $C_3$ | | B | 22 | 03 | 0.2 |
| Ölands s. u. | V 8 | NM | +9.0 | $CN_8$ | | NM | | | |
| Utlängan | V 7 | NM | +9.6 | $St_{fg}$ | | NM | | | |
| Simrishamn | VSV6 | R | +11.2 | $CN_5$ | | B | 21 | 07 | 0.2 |
| Ostratorp | VNV6 | NM | +9.5 | $FC_8$ | | NM | | | 0.1 |
| Skanör | V 7 | NM | +11.3 | $FC_4$ | | NM | K22 | x | mgd. |
| Hälsingborg | VNV6 | NM | +10.5 | $FC_4$ | $Cast_3$ | B | x | x | 0.2 |
| Kullen | VSV5 | M | +8.2 | $N_{10}$ | | B | K21 | 05 | 0.2 |
| Varberg | V 8 | NM | +9.0 | $St_{fg}$ | | NM | K22 | 22 | mgd. |
| Vinga | NV8 | NM | +9.2 | $N_4$ | $Ac_4$ | NM | | | mgd. |
| Klädesholm. | V 8 | NM | +9.4 | $FC_4$ | $Cist_2$ | NM | | | 0.1 |
| Smögen | VNV6 | NM | +9.0 | $FC_4$ | $Cist_3$ | K | | | |
| Tärnaby | NV5 | NV | +8 | $FSt_2$ | $Ac_1$ | NM | | | |
| Junsele | NO1 | NM | +7 | $St_{fg}$ | | R | K22 | 04 | 1.0 |
| Kåse | O 3 | M | +10 | $N_{10}$ | | R | K22 | x | 0.2 |
| Mora | N 1 | NM | +7 | $N_9$ | | R | K22 | 02 | 0.2 |
| Malung | | | | | | | | | |
| Skillingmark | | | | | | | | | |
| Lilla Edet | SSV5 | M | +9 | $C_6$ | x | NM | | | |

| Station: | Hård vind och storm mellan 9 f. i går och 9 f. i dag, m per sek. eller Beaufort (Bf) | Max. vind | Tid |
|---|---|---|---|
| Seskarö | | | |
| Rönnskär | | | |
| Björöklubb | | | |
| Holmögadd | | | |
| Utvönamn | | | |
| Bremö | | | |
| Lilljungfrun | | | |
| Marö | | | |
| Sandhamn | | | |
| Landsort | sedan 5 e. VNV- V 7 Bf | 13 | 5 |
| Gotska Sandön | | | |
| Visby | | | |
| Härvik | sedan 10 e. V 7-8 Bf. tvärs. | 15 | 8 |
| Spårö | | | |
| Ölands norra udde | Tortsatt V-SV 7-9 Bf | 18 | 12 |
| „ södra „ | Tortsatt V-VSV 7 Bf | 14 | 8 |
| Utlängan | | | |
| Simrishamn | | | |
| Sandhammaren | | | |
| Östratorp | | | |
| Skanör | sedan 10 e. V 7-8 Bf. tvärs | 16 | |
| Malmö | Tortsatt VNV 8-7 Bf. tvärs. | 16 | 9 |
| Hälsingborg | | | |
| Torekov | Tortsatt VNV- V 7 Bf. tvärs | 13 | |
| Morups Tånge | sedan 6 f. V 7 Bf tvärs | 14 | |
| Vinga | Tortsatt NV-VNV 8-6 Bf. | 18 | 9 |
| Klädesholmen | Tortsatt V-VSV 7-8 Bf. | 17 | 6 |
| Smögen | | | |

| Station | Tid | Maximum | 700 g. max. | 850 g. max. | 1000 g. max. | 1500 g. max. | 2000 g. max. | 3000 g. max. | 4000 g. max. | 5000 g. max. | Anmärkningar |
|---|---|---|---|---|---|---|---|---|---|---|---|
| Åskmon 400 m ö. h. kl. | 09 | | | | OSO 9 | | SO 16 | | | | |
| Östersund 323 „ „ | 08 | | | | N 8 | | NO 9 | | | | |
| Stockholm 62 „ „ | 08 | NO 3 | 0 | 1 | | | | | | | |
| Malmslätt 115 „ „ | | | | | | | | | | | |
| Göteborg 10 „ „ | 08 | | | VNV 9 | | | | | | | |
| Malmö 6 „ „ | | | | | | | | | | | |
| Hallmagyl | 19 | | VSV 5 | VSV 10 | VSV 15 | | | | | | |
| Malmslätt 115 „ „ | | | | | | | | | | | |

**FÖRKLARING TILL TABELLERNA:** *Lufttrycket* reducerat till havsytan, angives i mm kvicksilverpelare vid 0° och normaltyngd. *Tendens* = lufttrycksändring i mm under närmast förflutna tre timmar. Ökning betecknas med +, minskning med —. *Vindstyrkan* angives i Beauforts skala, där 0 betyder lugnt och

| Beaufort | m/sek. | | m/sek. | | m/sek. | | m/sek. | |
|---|---|---|---|---|---|---|---|---|
| 1 mkt svag vind | 1–2 | 4 frisk bris | 6–8 | 7 styv kulije | 12–14 | 10 storm | 20–24 | |
| 2 lätt bris | 2–4 | 5 styv bris | 8–10 | 8 hård kulije | 14–17 | 11 svår storm | 24–30 | storm |
| 3 god bris | 4–6 | 6 frisk kulije | 10–12 | 9 halv storm | 17–20 | 12 orkan | över 30 | |

kuling

*Väderleken* betecknas med bokstäver sålunda:

K = klart, NK = nästan klart, KM = halvmulet, NM = nästan mulet, M = mulet, R = regn, S = snö, H = hagel, D = disa el. solrök, T = tocka, Å = åska, B = bistvar

Molnformer: C = Cumulus, N = Nimbus, St = Stratus, Ci = Cirrus, F = Fracto, A = Alto. Fördubbling anger, att fenomenet är starkt.

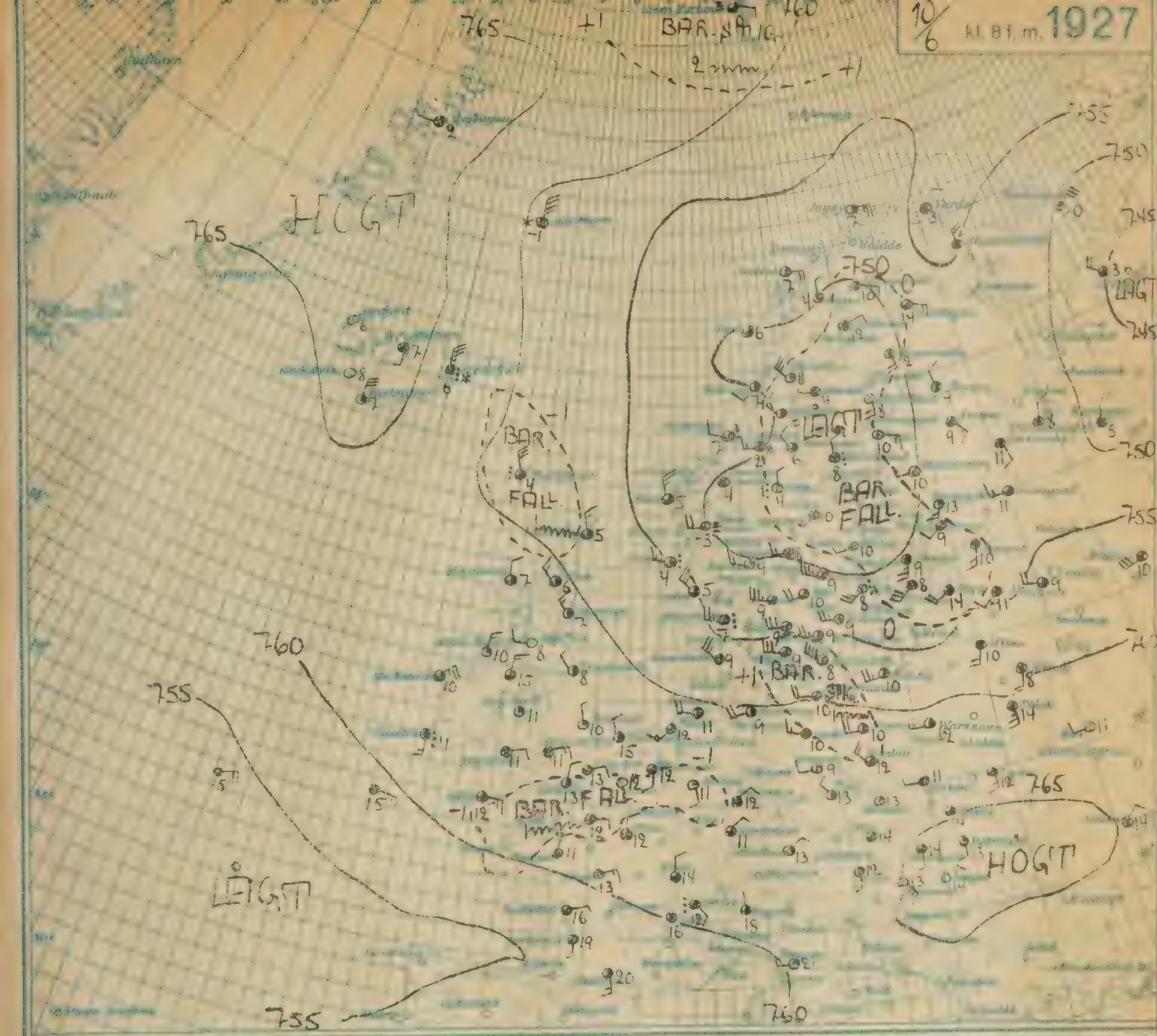


SAMMANFATTNING Ihe- Lågtrycket över Skandinavien har förflyttat något och synes för närvarande icke röra sig nämnvärt. Detta lågtryck medför av kraft nederbördande oredmässiga väder. Luftbyte är högt i trakten av Skåne och Småland

UTSIKTER Ihe- DAG MIDDAG TILL Lör- DAG MIDDAG:

I Södra Götaland, II Västkust- och Vänerlandskapen, } Byig ostlig vind omkring Öst och Sydost. Övervägande mulet och tidvis regn. Temperaturen under dygnet ungefär oförändrad.

III Östra Svealand, norrländska Norrland och Bergslagen, IV Dalarna och Bergslagen, V Södra Norrlands kustland, } Byig måttlig till tidvis frisk ostlig vind. Övervägande mulet och tidvis regn. Temperaturen oförändrad.

VI Norra Norrlands kustland, samt Åmtrigen VII Jämtland och Härjedalen, VIII Norra Norrlands inland. } Lydelig svag till måttlig vind, växlande mellan ostlig och nordlig. Övervägande mulet och tidvis regn. Temperaturen oförändrad.

STORMVARNING kl. 1140 Karlstrand - Borgholm Östersund - Gävle Ångermanälvens mynning - Piteå Luleå - Haparanda Tidvis hård ostlig vind.

# VÄDERLEKSRAPPORT UTGIVEN AV STATENS METEOROLOGISK-HYDROGRAFISKA ANSTALT, STOCKHOLM

*Iakttagelser gjorda kl. 8 f. m. medeleuropeisk tid, därest ej annat särskilt angives.*

| Station: | Luft-tryck mm | Tendens mm | Vind Beaufort | Väder-lek | Temperatur i dag | Temperatur normal | Temperatur lägsta sista natten | Rel. fukt. % | Moln nedre | Moln övre | Väderl. sedan kl. 19 | Nederbördens början | Nederbördens slut | Nederbördens mängd i mm kl. 8—8 |
|---|---|---|---|---|---|---|---|---|---|---|---|---|---|---|
| Karesuando | 755.5 | | N 6 | NM | +3 | +8.4 | +1 | 75 | St 6 | | VM | | | 0 |
| Abisko | 53.9 | +1.5 | ONO 6 | NM | +6 | | +3 | 75 | N 7 | Cu 2 | R | <22 | | 3 |
| Kiruna | 53.8 | +0.2 | N 6 | M | +5 | | +3 | 70 | St 10 | | R | <22 | 08 | 12 |
| | 52.1 | 0.0 | S 6 | R | +6 | | +3 | 85 | N 10 | | R | <22 | >08 | 18 |
| Gällivare | 53.2 | 0 | C | R | +6 | +9.2 | +6 | 75 | N 10 | | R | <22 | | 10 |
| Kvikkjokk | | | | | | +8.3 | | | | | | | | |
| Haparanda | 50.7 | 0 | O 2 | R | +10 | +11.0 | +8 | 85 | N 10 | | R | <22 | | 1 |
| Boden | | | N 6 2 | R | +10 | | +5 | | N 10 | | M | 24 | >08 | 5 |
| Stensele | 51.5 | +1.2 | - 0 | M | +6 | +11.0 | +5 | 92 | St 10 | | M | x | | 2 |
| Gäddede | 51.0 | | N 9 | R | +3 | +8.6 | +1 | 92 | | Cu 9 | R | 22 | >08 | 3 |
| Bjuröklubb | 50.3 | 0 | N 2 | T | +9 | | | | St 10 | | VM | | | 0 |
| Holmögadd | | | | | | | | | | | | | | |
| Storlien | 53.0 | +0.5 | - 0 | NK | +4 | +8.6 | -1 | 92 | | Cu 2 Cst 1 | S | <22 | | 5 |
| Östersund | 52.5 | +1.0 | NV 3 | NM | +6 | +10.7 | +2 | 75 | St 4 | | R | <22 | | 11 |
| Härnösand | 51.1 | +0.3 | N 1 | M | +9 | +11.6 | +5 | 75 | N 10 | | VM | | | regn |
| Bremö | 51.3 | +1.0 | NV 1 | NM | +8 | | | | St 7 | | VM | | | regn |
| Sveg | 51.4 | | V 1 | NK | +6 | +12.7 | +3 | 65 | Cu 2 | | B | x | x | 6 |
| Bjuråker | 51.4 | | V 2 | NM | +9 | | +4 | 75 | St Cu 9 | | M | <22 | x | 9 |
| Sarna | 51.3 | +0.5 | SV 2 | NM | +6 | +11.1 | 0 | 65 | Cu 3 | Cu | VM | | | 1 |
| Falun | 53.9 | +0.5 | VNV 3 | NK | +11 | +13.7 | +5 | 45 | Cu 1 | Cst 1 | B | <22 | | 1 |
| Knon | 53.9 | | SSV 5 | NM | +11 | | -1 | 55 | Cu 4 | Cu 3 | K | | | 1 |
| Uppsala | 54.2 | +1.0 | VSV 3 | NK | +11 | +14.3 | +6 | 55 | Cu 1 | | K | | | 4 |
| Karlstad | 55.1 | +1.5 | V 3 | NK | +9 | +13.8 | +4 | 65 | Cu 1 | | K | | | 2 |
| STHLM kl. 21 i går | 50.1 | | SV 3 | NM | +8.8 | +12.3 | | | | | | | | |
| Stockholm | 55.1 | +2.0 | VSV 3 | NK | +11 | +14.4 | +6 | 55 | Cu 1 | | VM | <22 | | 0.4 |
| Landsort | 56.3 | +1.0 | V 7 | NK | +8.8 | | | | Cu 1 | | K | | | 2 |
| Västerås | 54.7 | | NV 8 | NK | +10 | | +4 | 55 | Fc 2 | Cu 1 | VM | | | regn |
| Örebro | 55.7 | | V 6 | NK | +10 | | +4 | 55 | Fc 3 | | K | | | 2 |
| Linköping | 57.0 | +2.0 | VSV 7 | NM | +9 | | +4 | 65 | Cu 1 | | VM | x | | 2 |
| Skara | 56.8 | | VSV 5 | NM | +9 | | +4 | 65 | Fc 4 | ac 1 | VM | | | 1 |
| Vänersborg | 56.3 | | SSV 1 | R | +9 | | +4 | 66 | Cu 9 | | R | x | >08 | 2 |
| Jönköping | 58.3 | +1.0 | V 5 | NM | +9 | +13.1 | +5 | 65 | St 2 Cu 2 | | B | 07 | | regn |
| Västervik | 57.7 | | V 6 | NK | +11 | | +6 | 45 | Fc 2 | | VM | | | 0 |
| Göteborg | 57.8 | | V 6 | NM | +11 | +14.3 | +8 | 65 | Cu 6 | | VM | | | 0 |
| Borås | | +1.0 | VSV 4 | R | | +14.1 | | | Cu 6 | | VM | 06 | 07 | regn |
| G. Sandön | 57.0 | +0.8 | VSV 4 | K | +11.5 | | | | | | K | | | 0 |
| Visby | 58.3 | +1.5 | SV 5 | K | +10 | +12.8 | | 66 | | | K | | | 0.3 |
| Hoburg | 59.8 | | SV 4 | NK | +8.4 | | | | Fc 2 | | VM | | | 0 |
| Ölands n. u. | 58.1 | +1.0 | VSV 6 | NK | +10 | | | | Cu 1 | | K | | | 0 |
| Växjö | 60.1 | | SV 5 | R | +8 | | +4 | 75 | N 8 | | VM | | | 1 |
| Halmstad | 60.5 | | VNV 6 | NM | +9 | +14.9 | +7 | | Cu 4 | | VM | | | 0.1 |
| Kalmar | 60.1 | +1.0 | V 4 | NM | +10 | | | 85 | Cu 3 | | VM | | | regn |
| Karlshamn | 60.6 | +1.0 | V 4 | NK | +9 | +14.4 | | 65 | Cu 3 | | K | <22 | | 2 |
| Malmö | 62.1 | +0.5 | SV 3 | NM | +9 | | +6 | 65 | Cu 6 | | K | | | 4 |
| Ystad | 61.9 | +0.2 | VNV 4 | NM | +10 | +14.1 | | 55 | Cu 4 | | VM | | | regn |

| Station: | Vind Beaufort | Väder-lek | Tempe-ratur | Moln nedre | Moln övre | Väderl. sedan kl. 19 | Nederbördens början | Nederbördens slut | Nederbördens mängd i mm kl. 8—8 |
|---|---|---|---|---|---|---|---|---|---|
| Rönnskär | N 2 | M | +11.0 | N 10 | | VM | | | 0 |
| Sandarne | VNV 4 | NM | +10.0 | | Cst 6 | NM | | | 0 |
| Utvalnäs | SV 3 | NM | +12.0 | Cu 4 | | NM | | | 0 |
| Örskär | V 4 | NM | +9.4 | | Ac 6 | NM | | | 0 |
| Söderarm | V 4 | NK | +9.0 | Cu 1 | | K | | | 0 |
| Sandhamn | VSV 4 | NK | +8.5 | Cu 1 | | VM | | | 0 |
| Övr. Gränsö | V 6 | NM | +12 | Cu 5 | | K | | | 1 |
| Fårö | SSV 6 | NK | +11.0 | Fc 1 | | NM | | | 2 |
| Härvik | VSV 4 | NK | +10.1 | Fc 1 | | M | | | regn |
| Kapelludd. | VSV 5 | NM | +10.6 | Fc 6 | | NM | | | 0 |
| Ölands s. u. | V 5 | NK | +8.8 | Cu 1 | | NM | | | 0 |
| Utlängan | V 5 | NK | +9.8 | St 1 | | NM | | | 0 |
| Simrishamn | V 3 | NK | +14.2 | Fc 2 | | NM | | | 0 |
| Östratorp | VNV 3 | NK | +9.8 | Fc 1 | Cu 1 | NM | | | 0 |
| Skanör | V 3 | NK | +12.5 | Cu 2 | | NM | | | regn |
| Hälsingborg | VSV 2 | NM | +11.0 | Fc 5 | | NM | | | 0 |
| Kullen | VSV 4 | NM | +8.1 | Ny | Cälv | NM | | | 0 |
| Varberg | VSV 4 | NM | +8.6 | Fc 5 | | NM | | | 0 |
| Vinga | V 6 | NM | +9.0 | Cu 4 | Cst 2 | NM | | | 0 |
| Klädesholm. | V 8 | NM | +9.6 | Fc 4 | | NM | | | 0 |
| Smögen | VNV 4 | NM | +12.0 | Cu 2 | Cst 2 | K | | | 0 |
| Tärnaby | - 0 | M | +6 | N 10 | | R | + | 08 | 2 |
| Junsele | NV 1 | NM | +8 | St Cu 9 | | NM | | | 0 |
| Kasa | - 0 | NM | +13 | Fc 2 | Cst 5 | NM | | | 0 |
| Mora | - 0 | NM | +9 | Fc 2 | Cst 3 | NM | | | 0 |
| Malung | VNV 3 | NM | +8 | St Cu 9 | | M | | | regn |
| Skillingmark | SV 1 | NK | +8 | Cu | Ac 1 | NM | | | 1 |
| Lilla Edet | VSV 4 | R | +8 | Ny 6 | | NM | 06 | >08 | 1 |

| Station: | Hård vind och storm mellan 9 f. i går och 9. f. i dag. m per sek. eller Beaufort (Bf). | Tiden anges | Tiden Vege-tändn. |
|---|---|---|---|
| Seskarö | | | |
| Rönnskär | | | |
| Bjuröklubb | | | |
| Holmögadd | | | |
| Ulvöhamn | | | |
| Bremö | | | |
| Lilljungfrun | | | |
| Marö | | | |
| Sandhamn | | | |
| Landsort | Hela dygnet VNV-V 7-8 Bf. | 16 | 5 |
| Gotska Sandön | | | |
| Visby | | | |
| Härvik | | | |
| Spårö | Hela dygnet V 7-8 Bf. | 18 | 4 |
| Ölands norra udde | 10/59.- 7e. V&V 7-8 Bf. hpg | 6 | 23 |
| „ södra | Till 11e. V 7-9 Bf. | 20 | 13 |
| Utlängan | Till 6.30e. V 7 Bf. | 14 | 64 |
| Simrishamn | | | |
| Sandhammaren | 10 f.-6e. VSV 7 Bf. hpg | 14 | 1 |
| Östratorp | | | |
| Skanör | Till 7e. V 7-8 Bf. | 15 | 2 |
| Malmö | Till 8.30e. V 7-8 Bf. | 17 | 23 |
| Hälsingborg | | | |
| Torekov | Till e.m. VNV 6-7 Bf. | 13 | 1 |
| Morups Tånge | Till 4e. V 7 Bf. | 15 | 11 |
| Vinga | Till 6 f. V-NV 7-9 Bf. | 18 | 9 |
| Klädesholmen | Hela dygnet V 7-9 Bf. | 18 | 6 |
| Smögen | | | |

## FARTYGSIAKTTAGELSER

| Fartygets namn | Tid | Lat. Nord. | Long. Greenw. | Luft-tryck | Vind Beaufort | Väder-lek | Moln nedre | Moln övre | Luft-temp. | Vatten-temp. | Nederbörds början | Nederbörds slut | Sista 6 tim:s väderlek |
|---|---|---|---|---|---|---|---|---|---|---|---|---|---|
| | 02 | 49.5 | 14.0W | 758 | O 3 | NM | 18 | | +15 | +14 | | | M |
| | 02 | 48.3 | 24.4W | 59 | NV 5 | NM | C 9 | | +13 | +12 | | | B |
| | 02 | 46.8 | 31.0W | 58.3 | VSV 3 | NM | C 6 | | +13.9 | +14.5 | | | B |

| Station: | Tid | Marken m/sek. | 200 ö. hav m/sek. | 500 ö. hav m/sek. | 1000 ö. hav. m/sek. | 1500 ö. hav. m/sek. | 2000 ö. hav. m/sek. | 3000 ö. hav. m/sek. | 4000 ö. hav. m/sek. | 5000 ö. hav. m/sek. |
|---|---|---|---|---|---|---|---|---|---|---|
| Abisko 400 m ö. h. kl. | 09 | | | O 5 | OSO 6 | | | | | |
| Östersund 323 „ „ | 09 | | | | VNV 4 | | V 4 | | | |
| Stockholm 62 „ „ | 08 | V 8 | VSV 5 | V 7 | V 13 | V 13 | V 11 | | | |
| Malmslätt 115 „ „ | | | | | | | | | | |
| Göteborg 10 „ „ | 07 | VSV 8 | | V 11 | | | | | | |
| Malmö 6 „ „ | 07 | SV 5 | | | V 9 | | | | | |
| Hallingaryd | 09 | | SV 8 | SV 8 | VSV 11 | VSV 12 | VSV 13 | VSV 11 | | |
| | | rel. fukt. temp. % | rel. fukt. temp. % | rel. fukt. temp. % | rel. fukt. temp. % | rel. fukt. temp. % | rel. fukt. temp. % | rel. fukt. temp. % | rel. fukt. temp. % | rel. fukt. temp. % |
| Malmslätt 115 „ „ | | | | | | | | | | |

Anmärkningar

**FÖRKLARING TILL TABELLERNA:** *Lufttrycket* reducerat till havsytan, ängives i mm kvicksilverpelare vid 0° och normaltyngd. *Tendens* = lufttrycksändring i mm under närmast förflutna tre timmar. Ökning betecknas med +, minskning med —. *Vindstyrkan* angives i Beauforts skala, där 0 betyder lugnt och

| Beaufort | m/sek. | | m/sek. | | m/sek. | | m/sek. | |
|---|---|---|---|---|---|---|---|---|
| 1 mkt svag vind | 1—2 | 4 frisk bris | 6—8 | 7 styv kuling | 12—14 } kuling | 10 storm | 20—24 } storm | |
| 2 lätt bris | 2—4 | 5 styv bris | 8—10 | 8 hård kuling | 14—17 | 11 svår storm | 24—30 | |
| 3 god bris | 4—6 | 6 frisk kuling | 10—12 | 9 halv storm | 17—20 | 12 orkan | över 30 | |

***Väderleken*** betecknas med bokstäver sålunda:

| | | |
|---|---|---|
| K = klart | M = mulet | D = dis el. solrök |
| NK = nästan klart | R = regn | T = åska |
| KM = halvklart | S = snö | Å = åska med regn |
| NM = nästan mulet | H = hagel | B = blixtar |

Molnformer: C = Cumulus, Cl = Cirrus, N = Nimbus, F = Fracto, St = Stratus, A = Alto

Fördubbling anger, att fenomenet är starkt.

Tiderna för middagstiden marina anges genom tillägg av 12.

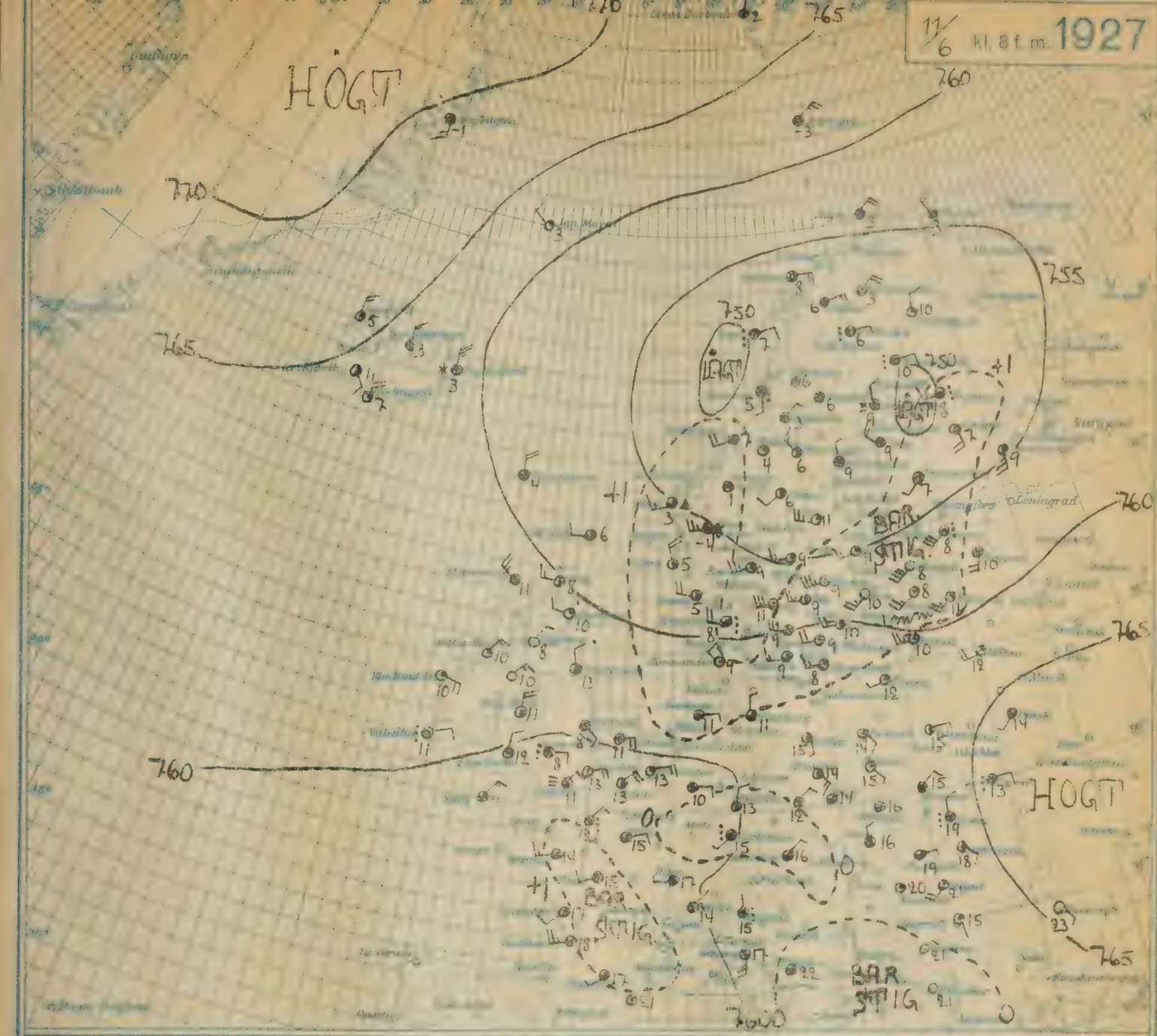


**FÖRKLARING TILL KARTAN:** De ***heldragna linjerna*** (isobarer) gå genom orter med samma lufttryck, reducerat till havsytan; de ***streckade linjerna*** (isallobarer) sammanbinda orter med samma lufttrycksändring sedan kl. 8 fm. + betyder ökning, — minskning. *Pilarne* tänkas flyga med vinden; antalet tvärstreck betecknar vindstyrkan, varvid ett långt motsvarar *två* grader i Beaufortskalan, ett kort *en* grad. ○ = klart, ◔ = nästan klart, ◑ = halvklart, ◕ = nästan mulet, ● = mulet, ⋮ = regn, ✳ = snö, ▲ = hagel, ≡ = dimma, ∞ = sol-

SAMMANFATTNING för dagen den 11 juni

Lågtrycksområdet över Skandinavien rör sig långsamt österut mot Finland och i Östersjöområdet hämmas därav lågtrycken att tränga in över Sverige. Över Atlanten och Biscayaviken råda ingen större rörelse och detta torde komma att bestå. Över Sverige; mild avkylning över huvudsakligen sjunkande högt

UTSIKTER för DAG MIDDAG till för DAG MIDDAG

I Södra Götaland, Svag till måttlig vind först västlig, senare av växlande riktning. Ingen eller möjligen obetydlig nederbörd. Fortfarande stigande temperatur.

II Västkust- och Vänerlandskapen,

III Östra Svealand, nordöstra Götaland och Gotland, } Västlig till frisk svag vind, därefter avtagande. Till stort sett uppehållsväder och tämligen klart. Fortfarande stigande temperatur.

IV Dalarne och Bergslagen,

V Södra Norrlands kustland, Svag till måttlig övervägande nordvästlig vind, uppehållsväder, tämligen enstaka lokala skurar. Tydligt stigande temperatur.

VI Norra Norrlands kustland, Måttlig vind först nordlig, senare i allmänhet nordvästlig. Huvudsakligen regn, under morgondagen övergående i enstaka skurar. Ej nämnvärdt förändrad temperatur.

VII Svenska Lappmarken, Samma som district V.

VIII Norra Norrlands inland, " " " VI.

STORMVARNING kl. m., gällande 3 e. m.—8 f. m.:

# VÄDERLEKSRAPPORT UTGIVEN AV STATENS METEOROLOGISK-HYDROGRAFISKA ANSTALT, STOCKHOLM

*Iakttagelser gjorda kl. 8 f. m. medeleuropeisk tid, därest ej annat särskilt angives.*

| Station: | Vind Beaufort | Väderlek | Temperatur | Moln nedre | Moln övre | Väderl. sedan kl. 19 | Nederbörden början | Nederbörden slut | Nederbörden mängd i mm kl. 8—8 |
|---|---|---|---|---|---|---|---|---|---|
| Rönnskär | 0 1 | T | +6.0 | St 0 | | T T | | | 0 |
| Sandarne | VSV5 | NK | +12.0 | | Ci 2 | K | | | |
| Utvalnäs | VSV3 | K | +13.0 | | | K | | | |
| Örskär | NV3 | K | +8.2 | | | K | | | |
| Söderarm | V 2 | K | +10.7 | | | K | | | |
| Sandhamn | VSV4 | NK | +11.6 | Ci | | KM | | | |
| Övr. Gränsö | | | | | | | | | |
| Färö | V 4 | NK | +11.4 | | Ast 1 | KM | | | |
| Härvik | S 1 | NK | +10.4 | Ci | Ci 1 | K | | | |
| Kapelludd. | NV1 | KM | +10.8 | | Ci 4 | KM | | | |
| Ölands s. u. | V 3 | NM | +9.7 | | Ci 7 | K | | | |
| Utlängan | V 2 | NK | +11.8 | | Ci 1 | K | | | |
| Simrishamn | NV2 | NM | +9.4 | | Ast 8 | KM | | | |
| Ostratorp | NV2 | NM | +11.2 | | Ast 8 | KM | | | |
| Skanör | NV3 | NM | +11.2 | | Ast 7 | KM | | | |
| Hälsingborg | NV1 | NK | +15.0 | | Ci St 2 | K | | | |
| Kullen | NV2 | KM | +10.1 | | Ast 4 | K | | | |
| Varberg | NV3 | NK | +9.5 | Fc 3 | | KM | | | |
| Vinga | VNV3 | NK | +10.8 | Ci | | K | | | |
| Klädesholm. | V 4 | K | +10.5 | | | K | | | |
| Smögen | VNV2 | NK | +10.4 | | Ast 1 | K | | | |
| Tärnaby | - 0 | RS | +3 | N 10 | | R | <12 | >08 | |
| Junsele | VNV5 | NM | +7 | St Cu 6 | | M | | | |
| Kasa | V 5 | NM | +10 | Fc 8 | | KM | | | |
| Mora | N 1 | NK | +9 | Ci 1 | | KM | | | |
| Malung | SSV5 | K | +8 | | | K | | | |
| Skillingmark | SV3 | NK | +9 | | Ci 1 | K | | | |
| Lilla Edet | SV3 | K | +10 | | | K | | | |

| Station: | Hård vind och storm mellan 9 f. i går och 9. f. i dag, m per sek. eller Beaufort (Bf). | Kl. a. m. s. |
|---|---|---|
| Seskarö | | |
| Rönnskär | | |
| Bjuröklubb | | |
| Holmögadd | | |
| Ulvöhamn | | |
| Bremö | | |
| Lilljungfrun | | |
| Marö | | |
| Sandhamn | | |
| Landsort | Till 10 e. V-SV 7-8 Bf | 15 |
| Gotska Sandön | | |
| Visby | | |
| Härvik | | |
| Spårö | Till 4.30 e. VSV 7-8 Bf | 15 |
| Ölands norra udde | | |
| „ södra „ | Till 8 e. SV-VSV 7 Bf | 2 1 |
| Utlängan | | |
| Simrishamn | | |
| Sandhammaren | | |
| Ostratorp | | |
| Skanör | | |
| Malmö | | |
| Hälsingborg | | |
| Torekov | | |
| Morups Tånge | | |
| Vinga | | |
| Klädesholmen | Till 9 e.m. V 7-8 Bf | 17 |
| Smögen | | |

## FARTYGSIAKTTAGELSER

| Fartygets namn | Tid | Nord. | Ost. | Syd. | Väst. | Vind Beaufort | Väder lek | Sjögång | Lufttemp. | Vattentemp. | Nederbörd | Sista 6 tim. väderlek |
|---|---|---|---|---|---|---|---|---|---|---|---|---|
| Saga | 02 | 45.3 | 33 sW | 751 | | N 0 2 | NM | St 5 | Ci 2 | +5 | +16 | | KM |
| | 02 | 58.0 | 53.0 | 65.1 | | V 3 | KM | St Cu 4 | Ci 2 | +8.8 | +9.2 | | KM |
| | 02 | 59.9 | 01.0 | 59.8 | | VSV 4 | R | Cu 10 | | +5.0 | +10.0 | 22 >02 | R |
| | 08 | 55.4 | 57.0 | 56.8 | | SO 1 | NK | | Ci St | +13.0 | +10.0 | | K |

| Station | Tid | Marken | 200 f. hav. | 500 f. hav. | 1000 f. hav. | 1500 f. hav. | 2000 f. hav. | 3000 f. hav. | 4000 f. hav. | 5000 f. hav. |
|---|---|---|---|---|---|---|---|---|---|---|
| | | | m/sek. | m/sek. | m/sek. | m/sek. | m/sek. | m/sek. | m/sek. | m/sek. |
| Abisko 400 m ö. h. kl. | 04 | | | | N 2 | | NNV 7 | NNV 7 | N 10 | |
| Östersund 323 „ | 09 | | | VNV 6 | | | | | | |
| Stockholm 62 „ | „ | | | | | | | | | |
| Malmslätt 115 „ | „ | | | | | | | | | |
| Göteborg 10 „ | „ 08 | 1 | 4 | | VNV 7 | | V 9 | V 12 | | |
| Malmö 6 „ | „ | | | | | | | | | |
| | | | | | | | | | | |
| | | | | | | | | | | |
| Malmslätt 113 „ | „ | | | | | | | | | |

**FÖRKLARING TILL TABELLERNA:** *Lufttrycket* reducerat till havsytan, ängives i mm kvicksilverpelare vid 0° och normaltyngd. *Tendens* = lufttrycksändring i mm under närmast förflutna tre timmar. Ökning betecknas med +, minskning med —. *Vindstyrkan* angives i Beauforts skala, där 0 betyder lugnt och

| Beaufort | m/sek. | | m/sek. | | m/sek. | | m/sek. | |
|---|---|---|---|---|---|---|---|---|
| 1 mkt svag vind | 1—2 | 4 frisk bris | 6—8 | 7 styv kuling | 12—14 } kuling | 10 storm | 20—24 } storm |
| 2 svag bris | 2—4 | 5 styv bris | 8—10 | 8 hård kuling | 14—17 } kuling | 11 svår storm | 24—30 } storm |
| 3 svag bris | 4—6 | 6 frisk kuling | 10—12 | 9 halv storm | 17—20 } kuling | 12 orkan | över 30 } storm |

*Väderleken* betecknas med bokstäver sålunda:

| | | | |
|---|---|---|---|
| K = klart | M = mulet | D = dise el. solrök | |
| NK = nästan klart | R = regn | T = tordön | |
| KM = halvklart | S = snö | Å = åska | |
| NM = nästan mulet | H = hagel | B = dagg | |

Molnformer: C = Cumulus, Ci = Cirrus, N = Nimbus, F = Fracto, St = Stratus, A = Alto. Fördubbling anger, att fenomenet är starkt. Förmiddagstid manna anges genom tillägg av f.

STATENS METEOROLOGISK-HYDROGRAFISKA ANSTALT, STOCKHOLM 8

1926 · 1/2 14 000

**FÖRKLARING TILL KARTAN:** De *heldragna linjerna* (isobarer) gå genom orter med samma lufttryck, reducerat till havsytan; de *streckade linjerna* (isallobarer) sammanbinda orter med grader i Beaufortskalan, ett kort *en* grad. ○ = klart, ◔ = nästan klart, ◑ = halvklart, ◕ = nästan mulet, ● = mulet, ⋮ = regn, ✳ = snö, ▲ = hagel, ≡ = dimma, ∞ = solrök eller disa, ⧖ = åska. *Temperaturen* angives i hela grader Celsius.

**SAMMANFATTNING** fm. dagen den 12 juni 1926 kl. 8 f. m.: Lufttrycket stiger tämligen över Skandinavien. Klarskt i mellersta Sverige och en rygg av högt lufttryck sträcker sig från Nordvästra Sverige mot Norra Finland. Även i Polen förefinns tendenser till svagt stigande, vilket sammanlikt kommer att råda sig mot Östersjöprovinserna.

**UTSIKTER** fm. DAG. MIDDAG TILL em. NÄR. DAG MIDDAG

I Södra Sverige: Nordvästlig måttlig tilltagande vind. Delvis mulnande och tämligt kallt med något regn. I övrigt oförändrad temperatur.

II Västkusten och Vänerlandskapen,

III Östra Svealand, nordöstra Götaland och Gotland,

IV Dalarne och Bergslagen,

V Södra Norrlands kustland,

Måttlig omkring väst till nordlig vind. Delvis mulnande och tämligen kallt med något regn. I övrigt oförändrad temperatur.

VI Norra Norrlands kustland, Nordvästlig måttlig till delvis frisk vind. Delvis mulnande och tämligen kallt med något regn. I övrigt oförändrad temperatur.

VII Jämtland och Härjedalen, Övervägande nordvästlig svag till måttlig vind. Uppehållsväder och tämligen kallt med något regn. I övrigt oförändrad temperatur.

VIII Norra Norrlands inland, Måttlig. Tilltagande nordlig vind. Snöbyar. Tämligen kallt. Vidare stormflagg.

**STORMVARNING** kl. 1200 fm. Måttlig. Tilltagande nordlig vind. Snöbyar. Tämligen kallt. Vidare stormflagg.

C. G. Östlund

# VÄDERLEKSRAPPORT UTGIVEN AV STATENS METEOROLOGISK-HYDROGRAFISKA ANSTALT, STOCKHOLM

*lakttagelser gjorda kl. 8 f. m. medeleuropeisk tid. därest ej annat särskilt angives.*

| Station: | Luft-tryck | Ten-dens | Vind Beaufort | Väder-lek | Temperatur i dag | Temperatur normal | Temperatur lägsta natten | Rel. fukt. % | Moln nedre | Moln övre | Väderl. sedan kl. 19 | Nederbördens början | Nederbördens slut | Nederbördens mängd i mm kl. 8— |
|---|---|---|---|---|---|---|---|---|---|---|---|---|---|---|
| Karesuando | 760.3 | | VNV 1 | M | +6 | + 8.9 | + 2 | 55 | $St_{10}$ | | M | | | 0 |
| Abisko | 760.7 | +0.5 | NNV 6 | NM | +3 | | + 2 | 85 | $St_6$ | $Cu_2$ | NM | | | 0 |
| Kiruna | 760.2 | +0.4 | NNV 1 | M | +4 | | + 2 | 90 | $St_{10}$ | | R | 07 | 08 | 0.3 |
| Narvik | 760.1 | +0.4 | NV 4 | M | +4 | | − 6 | 90 | $Ni_7$ | $Ci\,St_3$ | R | 22 | × | 1 |
| Gällivare | 759.5 | +0.5 | N 1 | M | +9 | + 9.8 | + 5 | 92 | $Ci\,St_8$ | | R | 22 | | mngd |
| Kvikkjokk | 760.3 | | NNV 1 | NM | +8 | + 8.7 | + 4 | 65 | $Cu_6$ | $Cu_2$ | NM | | | 0 |
| Haparanda | 759.8 | +1.0 | NO 2 | M | +10 | + 11.5 | + 6 | 85 | $Ni_{10}$ | | M | | | 0 |
| Boden | | | V 1 | NM | +11 | | + 7 | | | $Cu_2$ | $Ac_1$ | NM | | | 4 |
| Stensele | 762.3 | +0.5 | V 2 | NM | +7 | + 11.5 | + 1 | 65 | $St_5$ | $Cu_1$ | NM | 22 | | | 0.1 |
| Gäddede | 763.7 | | N 1 | NM | +5 | + 9.2 | − 2 | 75 | $St_6$ | $Cu_2$ | R | 22 | 22 | 2 |
| Bjuroklubb | 761.0 | +1.0 | NNV 5 | NK | +11 | | | | | $Ci_1$ | NM | | | 1 |
| Holmögadd | 761.5 | | SV 1 | NM | +8.0 | | | | | $St_3$ $Ci_1$ | NM | | | 0 |
| Station | 766.0 | +0.5 | V 3 | RS | +4 | + 8.9 | 0 | 92 | | $Ac_3$ | S | 01 | | 6 |
| Östersund | 763.7 | +1.0 | NV 2 | NM | +7 | + 11.1 | + 2 | 75 | $St_{10}$ | | NM | | | 0 |
| Hudiksvall | 762.7 | 0 | NO 1 | NM | +13 | + 12.0 | | 45 | $Cu_5$ | | NM | | | 0 |
| Bremö | 763.1 | 0 | SSO 1 | NK | +9 | | | | | $Ci\,St_{10}$ | K | | | 0 |
| Sveg | 762.7 | | V 2 | NK | +9 | + 13.1 | + 4 | 45 | $Ci_1$ | | K | | | 0 |
| Bjuråker | 763.3 | | V 2 | NK | +14 | | + 2 | 55 | | $Ci_1$ | NM | | | 0 |
| Särna | 762.5 | +0.5 | − 0 | NK | +8 | + 11.4 | + 3 | 55 | $Cu_3$ | | K | | | 0 |
| Falun | 766.1 | 0 | V 1 | M | +13 | + 14.0 | + 4 | 55 | $Ci_1$ | $Ast_9$ | NM | | | 0 |
| Knon | 765.7 | | SSV 3 | NM | +12 | | + 1 | 92 | $Cu_1$ | $Ac\,St_8$ | NM | | | 0 |
| Uppsala | 765.8 | +0.4 | SV 2 | NK | +15 | + 14.7 | + 6 | 45 | | $Ci_2$ | K | | | 0 |
| Karlstad | 766.1 | +0.5 | S 3 | NK | +11 | + 14.1 | + 7 | 65 | $Cu_1$ | | K | | | 0 |
| STHLM kl. 21 i går | 764.4 | | S 1 | K | +10.8 | + 12.6 | | | | | | | | |
| Stockholm | 766.1 | +1.0 | SV 1 | NK | +15 | + 14.7 | + 7 | 45 | | $Ci_1$ | K | | | 0 |
| Landsort | 767.3 | +0.5 | SV 3 | NK | +10.8 | | | | | $Fc_1$ | | | | 0 |
| Västerås | 766.1 | | SV 4 | NK | +12 | | + 6 | 45 | | $Ci_2$ | K | | | 0 |
| Örebro | 766.7 | | S 4 | NK | +12 | | + 6 | 65 | | $Ast_3$ | K | | | 0 |
| Linköping | 766.6 | +1.0 | VNV 4 | NK | +13 | | + 7 | 45 | | $Ci_1$ $Fc_1$ | NM | | | 0 |
| Skara | 766.7 | | V 2 | NK | +12 | | | 55 | | $Ci_2$ | K | | | 0 |
| Vårgårda | 766.5 | | SSV 2 | NK | +15 | | + 5 | 55 | $Cu_1$ | $Ast_1$ | K | | | 0 |
| Jönköping | 767.1 | +0.5 | NO 1 | K | +11 | + 13.5 | + 4 | 65 | | | K | | | 0 |
| Västervik | 767.2 | | N 1 | K | +15 | | + 5 | 45 | | | K | | | 0 |
| Göteborg | 766.3 | | − 0 | NK | +14 | + 14.6 | + 9 | 45 | | $Ac_3$ $Ast_3$ | NM | | | 0 |
| Borås | | +0.3 | − 0 | NK | | + 14.9 | | | | | K | | | |
| S. Sandön | 767.5 | −0.3 | S 2 | K | +14.0 | | | | | | K | | | 0 |
| Visby | 767.4 | +0.5 | S 1 | K | +15 | + 13.2 | | 45 | | | K | | | 0 |
| Hoburg | 767.1 | | SO 1 | K | +18 | | | | | | K | | | 0 |
| Ölands n. u. | 766.4 | 0 | NV 1 | K | +13 | | | | | | K | | | 0 |
| Växjö | 766.4 | | NO 3 | K | +14 | | + 3 | 55 | | | K | | | 0 |
| Halmstad | 766.0 | | OSO 1 | K | +13 | + 15.2 | + 4 | 65 | | | K | | | 0 |
| Kalmar | 767.1 | +0.5 | NO 0 | K | +13 | | | 65 | | | K | | | 0 |
| Karlshamn | 766.4 | +0.5 | S 0 | K | +11 | + 14.9 | | 65 | | | K | | | 0 |
| Malmö | 767.1 | +0.5 | SSO 2 | K | +14 | | + 2 | 55 | | | K | | | 0 |
| Ystad | 766.2 | 0.0 | OSO 3 | K | +12.6 | + 14.3 | | 45 | | | K | | | 0 |

| Station: | Vind Beaufort | Väder-lek | Tempe-ratur | Moln nedre | Moln övre | Väderl. sedan kl. 19 | Nederbördens början | Nederbördens slut | Nederbördens mängd i mm kl. 8— |
|---|---|---|---|---|---|---|---|---|---|
| Rönnskär | V 2 | NM | +12.0 | | $Ci_4$ | NM | | | 0 |
| Sandarne | V 2 | NK | +15.0 | | $Ci_2$ | K | | | 0 |
| Utvalnäs | SV 3 | K | +15.2 | | | K | | | 0 |
| Örskär | SSV 2 | NM | +13.2 | | $Ac_4$ | K | | | 0 |
| Söderarm | S 4 | NK | +10.8 | $Fc_1$ | $Ast_2$ | K | | | 0 |
| Sandhamn | SV 3 | NK | +12.0 | $Fc_1$ | $Ast_1$ | NM | | | 0 |
| Övr. Gränsö | OSO 2 | K | +16 | | | K | | | |
| Fårö | SSV 3 | K | +11.8 | | | K | | | |
| Härvik | SSO 1 | K | +10.5 | | | K | | | |
| Kapelludd. | SO 1 | K | +11.6 | | | K | | | 0 |
| Ölands s. u. | O 3 | NK | +10.9 | | $Ci_1$ | K | | | 0 |
| Utlängan | O 0 | K | +13.8 | | | K | | | 0 |
| Simrishamn | N 1 | NK | +13.8 | | $Ast_1$ | K | | | 0 |
| Östratorp | OSO 2 | K | +11.4 | | | K | | | 0 |
| Skanör | SSO 3 | K | +12.7 | | | K | | | 0 |
| Hälsingborg | S 2 | K | +15.0 | | | K | | | 0 |
| Kullen | SSO 2 | RKM | +12.3 | | $Ast_4$ | K | | | 0 |
| Varberg | O 1 | NK | +13.0 | | $Ac_2$ | K | | | |
| Vinga | S 1 | NM | +12.4 | $Fc_2$ | $Ci_2$ | K | | | 0 |
| Klädesholm. | SSV 1 | NM | +13.0 | | $Ac_5$ | NM | | | 0 |
| Smögen | SV 1 | NK | +14.0 | $Fc_1$ | $Ast_2$ | K | | | 0 |
| Tärnaby | VNV 3 | NM | + 2 | $Ns_9$ | | R | 22 | × | 9 |
| Junsele | NNV 1 | NM | +10 | | $Ac_6$ | NM | | | 0.3 |
| Kasa | NNV 3 | NM | +15 | $St_2$ | $Ast_2$ | NM | | | mngd |
| Mora | − 0 | NK | +12 | | $Ast_3$ | K | | | 0 |
| Malung | SSV 1 | NM | +10 | | $Ci_8$ | K | | | 0 |
| Skillingmark | VSV 3 | NK | +10 | $Fc_1$ | $Ac_2$ | NM | | | 0 |
| Lilla Edet | SO 2 | NK | +12 | | $Ac_3$ | K | | | 0 |

## FARTYGSIAKTTAGELSER

| Fartygets namn | Tid | Lat. Nord. | Long. Greenw. | Lufttryck | Vind Beaufort | Väderlek | Moln nedre | Moln övre | Lufttemp. | Vattentemp. | Nederbörds början | Nederbörds slut | Sista 6 tim:s väderlek |
|---|---|---|---|---|---|---|---|---|---|---|---|---|---|
| | 02 | 48.1 | 23.0W | 757 | NO 3 | NM | $Cu_4$ | | +16 | +15 | | | K |
| | 02 | 49.7 | 22.3W | 62 | SO 3 | NM | $Sc_3$ | $Ac_6$ | +15 | +14 | | | NM |
| | 02 | 43.9 | 42.8W | 63 | VSV 3 | T | × | × | +18 | +17 | | | T |
| | 02 | 47.3 | 24.0W | 58 | NO 3 | K | | | +16 | +16 | | | K |
| | 08 | 48.9 | 20.2W | 59.1 | O 2 | NM | | $Ac_5$ | +15.6 | +15.0 | | | K |
| | 08 | 49.0 | 18.0W | 64.3 | ONO 3 | M | $St_{10}$ | | +15.0 | +15.0 | | | NM |
| | 08 | 48.4 | 23.7W | 57.6 | O 3 | NM | $Sc_6$ $Cu_4$ | | +16.1 | +15.6 | | | K |
| | 08 | 53.6 | 31.1W | 56.1 | SSO 3 | M | $St_{10}$ | | +12.2 | +12.2 | | | K |
| | 08 | 50.7 | 15.8W | 61.3 | OSO 3 | NM | $St_9$ | | +14.5 | +13.9 | | | NM |
| | 08 | 50.5 | 17.4W | 59.5 | ONO 2 | M | $Cu_{10}$ | | +14.5 | +13.9 | | | M |

| Station: | Hård vind och storm mellan 9 f. i går och 9. f. i dag, m per sek. eller Beaufort (Bf). | Tiden högst vindha |
|---|---|---|
| Säskarö | | |
| Rönnskär | | |
| Bjuroklubb | | |
| Holmögadd | | |
| Ulvöhamn | | |
| Bremö | | |
| Lilljungfrun | | |
| Marö | | |
| Sandhamn | | |
| Landsort | | |
| Gotska Sandön | | |
| Visby | | |
| Härvik | | |
| Spårö | | |
| Ölands norra udde | | |
| „ södra „ | | |
| Utlängan | | |
| Simrishamn | | |
| Sandhammaren | | |
| Östratorp | | |
| Skanör | | |
| Malmö | | |
| Hälsingborg | | |
| Torekov | | |
| Morups Tånge | | |
| Vinga | | |
| Klädesholmen | | |
| Smögen | | |

| Station | Tid | Marken m/sek. | 200 m. h. m/sek. | 500 m. h. m/sek. | 1000 m. h. m/sek. | 1500 m. h. m/sek. | 2000 m. h. m/sek. | 3000 m. h. m/sek. | 4000 m. h. m/sek. | 5000 m. h. m/sek. | Anmärkningar |
|---|---|---|---|---|---|---|---|---|---|---|---|
| Abisko 400 m ö. h. | kl. 09 | | | NNV 5 | V 6 | VSV 6 | | | | | |
| Östersund 323 „ | „ 08 | | | | VNV 6 | | VSV 5 | | | | |
| Stockholm 62 „ | „ 08 | V 3 | VSV 2 | VSV 4 | VSV 8 | VSV 12 | VSV 10 | | | | |
| Malmslätt 115 „ | „ | | | | | | | | | | |
| Göteborg 10 „ | „ 07 | − 0 | | SO 2 | S 3 | | SV 8 | VSV 11 | | | |
| Malmö 6 „ | „ 07 | SO 2 | | | SO 5 | | S 5 | NV 4 | VNV 4 | SV 6 | |
| Hallingarud | 10 | | V 3 | V 3 | V 3 | VNV 2 | NNV 4 | N 7 | NNO 7 | NO 8 | |
| | | | | | | | | | | | |
| Malmslätt 115 „ | „ | | | | | | | | | | |

**FÖRKLARING TILL TABELLERNA:** *Lufttrycket* reducerat till havsytan, angives i mm kvicksilverpelare vid 0° och minskning med −. *Vindstyrkan* angives i Beauforts skala, där 0 betyder lugnt och

| Beaufort | m/sek. | | m/sek. | | m/sek. | | m/sek. | |
|---|---|---|---|---|---|---|---|---|
| 1 mkt svag vind | 1—2 | 4 frisk bris | 6—8 | 7 styv kulting | 12—14 | 10 storm | 20—24 | |
| 2 svag vind | 2—4 | 5 styv bris | 8—10 | 8 hård kulting | 14—17 | 11 svår storm | 24—28 | storm |
| 3 god bris | 4—6 | 6 frisk kulting | 10—12 | 9 halv storm | 17—20 | 12 orkan | över 30 | |

*Väderleken* betecknas med bokstäver sålunda:

| | | |
|---|---|---|
| K = klart | M = mulet | D = disa el. solrök |
| NK = nästan klart | R = regn | T = tordön |
| KM = halvklart | S = snö | Å = åska |
| NM = nästan mulet | H = hagel | B = (dimma) |

Molnformer: C = Cumulus, Ci = Cirrus, N = Nimbus, F = Fracto, St = Stratus, A = Alto. Fördubbling anger, att fenomenet är starkt. Efter midagshimmelstillstånd anges genom tillägg av 12.

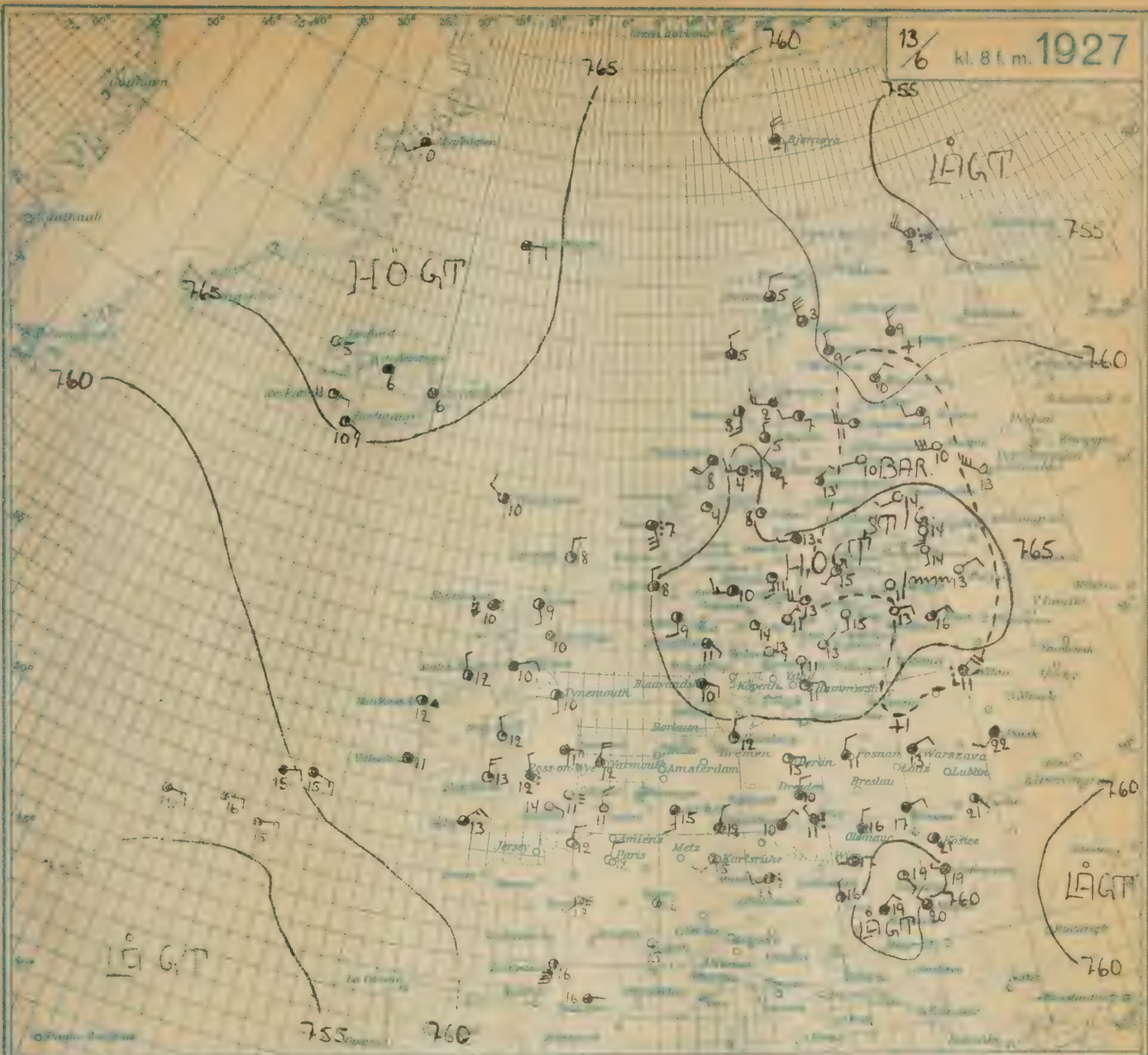


**FÖRKLARING TILL KARTAN:** De *heldragna linjerna* (isobarer) gå genom orter med samma lufttryck, reducerat till havsytan; de *streckade linjerna* (isallobarer) sammanbinda orter med

**SAMMANFATTNING** Från dagen den 13 juni till högtrycksområde över södra Skandinaven kommer att tillfoga i morgon, därefter i nordvästlig riktning. För övrigt ligger lufttrycket allmänt över Europa stadigt mycket högt och förväntas att motse under minst ett par dygn framåt för att gälla om hela landet.

**UTSIKTER** från dag DAG MIDDAG TILL DAG MIDDAG.

I Södra Götaland,

II Västkust- och Vänerlandskapen,

III Östra Svealand, norrlandskusten, Gotland och Gotska Sandön,

IV Dalarna och Bergslagen,

V Södra Norrlands kustland,

VI Norra Norrlands kustland,

VII Jämtland och Härjedalen,

VIII Norra Norrlands inland,

Svag till måttlig vind av växlande riktning. Uppehållsväder och övervägande klart land fortsatt temperaturstegring

**STORMVARNING** kl. ____ m., gällande 3 e. m.—8 f. m.:

C. Ekman

# VÄDERLEKSRAPPORT UTGIVEN AV STATENS METEOROLOGISK-HYDROGRAFISKA ANSTALT, STOCKHOLM

*Iakttagelser gjorda kl. 8 f. m. medeleuropeisk tid, därest ej annat särskilt angives.*

| Station | Luftt. kl. 8 | Tendens | Vind Beaufort | Väderlek | Temperatur: i dag | normal | lägsta natten | Rel. fukt % | Moln: nedre | Moln: övre | Väderl. sedan kl. 19 | Nederbörd: början | Nederbörd: slut | Nederbörd: mängd i mm kl. 8—8 |
|---|---|---|---|---|---|---|---|---|---|---|---|---|---|---|
| Haparanda | | | | | | +9.2 | | | | | | | | |
| Abisko | 766.1 | +0.5 | NNV 7 | NM | +3 | | + 1 | 75 | $Sc_1$ | $ast_1$ | KM | | | ingal |
| Kiruna | 65.2 | +0.5 | NV 3 | NK | +6 | | 0 | 55 | $Fc_3$ | | K | | | |
| Luleå | 66.5 | +0.4 | NV 5 | NM | +4 | | + 1 | 75 | $Cu_3$ | | B | 22 | 22 | ingal |
| Gällivare | 65.4 | +0.5 | VNV 3 | KM | +8 | +10.1 | + 1 | 97 | $Cs$ | $ci_1$ | KM | | | 3 |
| Kvikkjokk | 67.2 | | NV 6 | KM | +7 | +8.9 | + 2 | 75 | $Fc_6$ | | KM | | | 0 |
| Haparanda | 66.7 | +1.5 | NV 4 | NK | +1 | +11.7 | + 5 | 45 | | $ci_2$ | K | 22 | | 1 |
| Boden | | | NV 4 | NK | +0 | | + 5 | | $Fc_1$ | | K | 22 | 22 | 0.3 |
| Stensele | 68.1 | 0 | – 0 | NK | +0 | +11.7 | – 2 | 55 | $Cu_2$ | $Ci_1$ | K | | | 0 |
| Vännäs | 67.0 | | S 03 | NM | +9 | +9.3 | 0 | | $Cu_6$ | $ci_3$ | K | 03 | 06 | ingal |
| Bjurholm | 68.8 | +1.0 | N 01 | NK | +2 | | | | | $ci_1$ | K | | | 0 |
| Holmögadd | 68.6 | | O 2 | KM | +9.8 | | | | $Cu_2$ | $ci_2$ | KM | | | 0 |
| Storlien | 66.2 | –0.5 | S 6 | M | +8 | +9.1 | + 2 | 65 | | $ast_3$ | KM | | | 0 |
| Östersund | 67.0 | 0 | S 03 | M | +9 | +11.3 | + 2 | 65 | $N_4$ | $ast_6$ | KM | | | 0 |
| Härnösand | 68.1 | +0.5 | N 02 | M | +2 | +12.2 | | 55 | $N_{10}$ | | KM | | | 3 |
| Bremö | 67.9 | 0 | O 2 | NM | +0 | | | | | $ast_9$ | KM | | | 3 |
| Örebro | 65.5 | | O 0 | R | +8 | +13.3 | + 3 | 85 | $N_{10}$ | | R | × | >08 | 04 |
| Bjuråker | 67.1 | | NV 3 | NM | +3 | | + 4 | 75 | $Stc_2$ | $ast_3$ | KM | | | 2 |
| Örebro | 65.3 | 0 | – 0 | R | +6 | +11.6 | + 2 | 92 | $N_{10}$ | | R | × | | 2 |
| Falun | 67.3 | –0.5 | S 1 | M | +3 | +14.2 | + 7 | 55 | $Stc_6$ | $ast_4$ | KM | | | 0 |
| Knon | 65.4 | | S 05 | NM | +5 | | + 7 | 55 | | $nim_9$ | R | 24 | 02 | ingal |
| Uppsala | 67.6 | –0.1 | SSO 2 | NK | +7 | +14.8 | + 7 | 35 | | $ac_1$ | K | | | 0 |
| Karlstad | 65.7 | 0 | OSO 3 | KM | +3 | +14.3 | + 1.0 | 55 | | $ci_4$ | KM | | | 0 |
| Stockholm | 67.8 | | S 1 | NK | +2.0 | +12.8 | | | | | | | | |
| Stockholm | 68.2 | 0 | SSO 2 | NK | +7 | +14.9 | + 9 | 35 | | $ci_1$ | K | | | 0 |
| Landsort | 68.1 | –0.2 | O 3 | NK | +2.0 | | – | – | $Fc_1$ | | K | | | 0 |
| Västerås | 67.3 | | SSO 5 | NK | +5 | | + 9 | 45 | | $cist_3$ | KM | | | 0 |
| Örebro | 67.5 | | SSO 4 | NK | +6 | | + 10 | 35 | | $ast_1$ | K | | | 0 |
| Linköping | 66.3 | 0 | S 3 | NK | +5 | | + 10 | 35 | | $ci_3$ | KM | | | 0 |
| Skara | 65.1 | | SSO 5 | NK | +5 | | + 6 | 45 | | $ac_3$ | KM | | | 0 |
| Vänersborg | 64.4 | | SV 3 | KM | +8 | | + 10 | 35 | $Cu_2$ | $ac_2$ | KM | | | 0 |
| Jönköping | 65.8 | –0.5 | N 01 | NK | +1 | +13.6 | + 7 | 65 | | $ci_1$ | K | | | 0 |
| Varberg | 66.6 | | OSO 2 | NK | +5 | | + 6 | 45 | | $ci_1$ | K | | | 0 |
| Göteborg | 64.2 | | N 04 | KM | +6 | +14.7 | + 10 | | $Cu_2$ | $ci_3$ | KM | | | 0 |
| Borås | | –0.2 | SSO 3 | KM | | +15.1 | | | | $ast_5$ | KM | | | 0 |
| Ö. Barnhus | 67.3 | –0.9 | O 2 | NK | +1.4.2 | | | | | $cist_3$ | K | | | 1 |
| Visby | 65.9 | 0 | ONO 1 | KM | +6 | +13.3 | | 55 | | $ci_4$ | KM | | | 0 |
| Halmstad | 65.5 | | O 2 | KM | +7.0 | | | | | $ac_4$ | K | | | 0 |
| Ölands n. u. | 63.5 | –1.0 | OSO 2 | KM | +2 | | | | | $ast_{ci}$ | KM | | | 0 |
| Visby | 64.9 | | SO 2 | NK | +5 | | + 4 | 35 | | $ast_2$ | K | | | 0 |
| Hoburgen | 64.9 | | SO 3 | NK | +5 | +15.3 | + 6 | 55 | | $ast$ | K | | | 0 |
| Kalmar | 65.6 | –1.0 | ONO 2 | KM | +3 | | | 75 | | $ci_1$ | K | | | 0 |
| Karlskrona | 64.4 | –1.0 | ONO 1 | KM | +3 | +15.0 | | 65 | | $ac_4$ | K | | | 0 |
| Malmö | 64.8 | –1.0 | OSO 2 | NK | +6 | | + 2 | 55 | | $ci_3$ | K | | | 0 |
| Ystad | 64.3 | –1.4 | NO 3 | NK | +1.0 | +14.5 | | 65 | | $ac_3$ | K | | | 0 |

| Station: | Vind Beaufort | Väderlek | Temperatur | Moln: nedre | Moln: övre | Väderl. sedan kl. 19 | Nederbörd: början | Nederbörd: slut | Nederbörd: mängd i mm kl. 8—8 |
|---|---|---|---|---|---|---|---|---|---|
| Rönnskär | VNV 3 | K | +13.5 | | | K | | | |
| Sandarne | N 2 | KM | +12.0 | | $cist_6$ | KM | | | |
| Utvalnäs | SSO 1 | M | +13.4 | | $ast_{10}$ | K | | | |
| Örskär | S 1 | KM | +11.6 | | $ac_4$ | K | | | |
| Söderarm | S 1 | KM | +12.8 | | $ac_5$ | K | | | |
| Sandhamn | SSO 2 | NK | +14.0 | | $ci_3$ | K | | | |
| Övr Gransö | SSO 4 | NK | +16 | | $ci_1$ | K | | | |
| Fårö | SSV 4 | NM | +10.6 | $Fc_1$ | $cist_7$ | KM | | | |
| Hoburgen | ONO 2 | KM | +11.6 | | $ac_6$ | K | | | |
| Kappelludd | NNO 2 | NM | +11.2 | | $ac_7$ | KM | | | |
| Ölands s. u. | ONO 4 | NM | +10.9 | $Cu_2$ | $ac_6$ | KM | | | |
| Utlängan | NO 4 | NK | +11.9 | $Sc_2$ | | KM | | | |
| Simrishamn | NNO 3 | NK | +15.4 | | $ac_3$ | K | | | |
| Ostarp | O 2 | NK | +12.6 | | $ci_1$ | K | | | |
| Skanör | SSO 3 | NK | +14.6 | | $ac_2$ | KM | | | |
| Hälsingborg | OSO 1 | K | +18.0 | | | K | | | |
| Kullen | SSO 1 | KM | +15.2 | | $cist_4$ | K | | | |
| Varberg | SSO 3 | NK | +13.0 | | $ast_3$ | K | | | |
| Vinga | S 4 | KM | +14.8 | | $ast_5$ | KM | | | |
| Klädesholmen | SSO 5 | KM | +15.3 | | $ac_6$ | KM | | | |
| Smögen | SSO 2 | KM | +11.0 | $Fc_3$ | $cist_3$ | KM | | | |
| Tärnaby | – 0 | NK | +11 | × | | K | | | |
| Junsele | SSO 2 | KM | +14 | | $cist_5$ | KM | | | |
| Kasa | OSO 6 | NK | +12 | | $cist_3$ | KM | | | |
| Mora | NO 2 | M | +9 | $N_{10}$ | | M | | | |
| Malung | O 1 | NM | +12 | | $cist_8$ | KM | | | |
| Skillingmark | SSO 4 | NM | +13 | | $ast_9$ | R | 22 | 24 | 2 |
| Lilla Edet | S 1 | KM | +16 | | $ac_6$ | KM | | | |

**Station:** Hård vind och storm mellan 9 f. i går och 9 f. i dag, m per sek. eller Beaufort (Bf). — Högsta vind

Leskarö
Rönnskär
Bjurönäset
Holmögadd
Ulvöhamn
Bremö
Lungrön
Marö
Sandhamn
Landsort
Gotska Sandön
Visby
Harvik
Spårö
Ölands norra udde
" södra "
Utlängan
Simrishamn
**Sandhammaren**
Östratorp
Skanör
Malmö
**Hälsingborg**
Torekov
**Morups Tånge**
**Vinga**
**Klädesholmen**
**Smögen**

## FARTYGSIAKTTAGELSER

| Fartygets namn | Tid | Lat. | Long. | Vind Beaufort | Väder | Moln: slag | Moln: höjd | Lufttr. | Vattentr. | Nederbörd: Början | Nederbörd: Slut | Sikt & väder |
|---|---|---|---|---|---|---|---|---|---|---|---|---|
| | 02 | 46.3 | 33.3W | 753.1 | VSV 4 | M | $St_{10}$ | | +17.2 | +15.6 | | | M |
| | 02 | 49.1 | 15.4W | 61 | O 3 | NM | × | × | +15 | +15 | | | M |
| | 02 | 47.8 | 30.5W | 54 | VSV 4 | NM | $Stc_9$ | | +16 | +16 | | | B |
| | 02 | 46.0 | 34.0W | 59 | S 2 | NM | $N_9 Cu_1$ | | +15 | +16 | | | KM |
| | 02 | 44.3 | 37.4W | 58 | VSV 4 | R | $St_{10}$ | | +16 | +16 | | | KM |
| | 02 | 56.0 | 22.7W | 59.1 | SSO 5 | M | $Stc_5$ | $ast_5$ | +12.1 | +12.0 | 24 | 02 | M |
| | 02 | 57.1 | 18.1W | 66.1 | SSV 3 | NM | $Cu_5$ | $ast_4$ | +10.5 | +11.5 | | | KM |
| | 08 | 72.8 | 11.0W | 66.1 | SSO 4 | M | $N_{10}$ | | +0.4 | +2.8 | 04 | 06 | T |
| | 08 | 56.7 | 20.2W | 60.6 | SSO 5 | M | $Stc_3$ | $ast_3$ | +11.3 | +11.8 | | | M |
| | 08 | 56.5 | 20.9W | 62.1 | SSO 6 | R | $N_{10}$ | | +11.5 | +11.9 | 04 | >08 | R |
| | 08 | 49.1 | 15.5W | 51.6 | S 7 | R | $N_{10}$ | | +15.0 | +13.4 | | | KM |
| | 08 | 51.2 | 13.3W | 44.8 | VSV 5 | KM | $Cu_5$ | | +10.0 | +10.0 | | | R |

| Station: | | 1000 f. | 2000 f. | 3000 f. | 4000 f. | 5000 f. | Anmärkningar |
|---|---|---|---|---|---|---|---|
| Abisko 400 m ö. h. | kl. 09 | NV 9 | V 7 | V 12 | VNV 11 | | |
| Östersund 323 | " 08 | | S 10 | | S 7 | | |
| Stockholm 62 | " 08 | SO 6 | SO 2 | SO 6 | SO 10 | | |
| Malmslätt 115 | " | | | | | | |
| Göteborg 10 | " 07 | OSO 6 | | SSO 15 | S 11 | S 12 | |
| Malmö 6 | " 07 | SO 2 | | SSO 7 | SSO 7 | VSV 7 | |
| [illegible] | 09 | OSO 2 | OSO 3 | SO 9 | SO 12 | SO 9 | SO 8 | SSO 4 |
| Malmslätt 115 | " | | | | | | |

**FÖRKLARING TILL TABELLERNA:** *Lufttrycket* reduceret till havsytan, angives i mm kvicksilverpelare vid 0° och normaltyngd. *Tendens* = lufttrycksändring i mm under närmast förflutna tre timmar. Ökning betecknas med +, minskning med –. *Vindstyrkan* angives i Beauforts skala, där 0 betyder lugnt och

| Beaufort | m/sek. | | m/sek. | | m/sek. | | m/sek. | |
|---|---|---|---|---|---|---|---|---|
| 1 mkt svag vind | 1—2 | 4 frisk bris | 6—8 | 7 styv kuling | 12—14 | 10 storm | 20—24 | |
| 2 lätt bris | 2—4 | 5 styv bris | 8—10 | 8 hård kuling | 14—17 } kuling | 11 svår storm | 24—30 } storm | |
| 3 god bris | 4—6 | 6 frisk kuling | 10—12 | 9 halv storm | 17—20 | 12 orkan | över 30 | |

Väderleken betecknas med bokstäver sålunda:

| | | | |
|---|---|---|---|
| K = klart | M = mulet | D = dimma el. sotrök | |
| NK = nästan klart | R = regn | T = åska | |
| KM = halvklart | S = snö | Å = åska | |
| NM = nästan mulet | H = hagel | B = [illegible] | |

Molnformer: C = Cumulus, Cl = Cirrus, N = Nimbus, F = Fracto, St = Stratus, A = Alto. Fördubbling anger, att fenomenet är starkt.

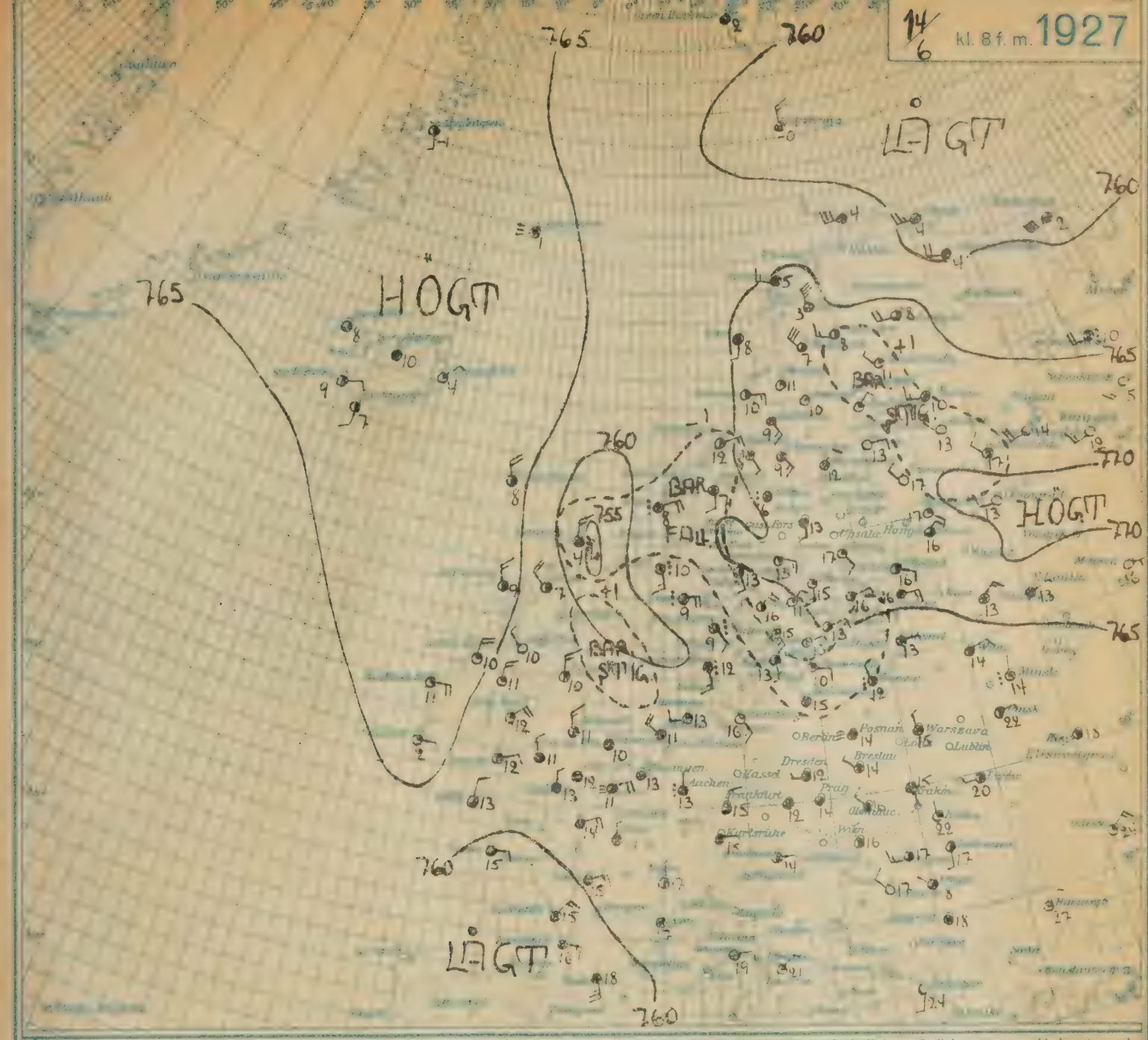


**FÖRKLARING TILL KARTAN:** De *heldragna linjerna* (isobarer) gå genom orter med samma lufttryck, reduceraf till havsytan; de *streckade linjerna* (isallobarer) sammanbinda orter med samma lufttrycksändring sedan kl. 5 fm. + betyder ökning, — minskning. *Pilarne* tänkas flyga med vinden; antalet tvärstreck betecknar vindstyrkan, varvid ett långt motsvarar *två* grader i Beaufortskalan, ett kort *en* grad. ○ = klart, ◔ = nästan klart, ◑ = halvklart, ◕ = nästan mulet, ● = mulet, ⋮ = regn, ✳ = snö, ▲ = hagel, ≡ = dimma, ∞ = solrök eller disa, ≷ = åska. *Temperaturen* angives i hela grader Celsius.

**SAMMANFATTNING** Två- [illegible] emellan en anticyklon över Sverige och ännu i land är annan i trakten av Island och i nordvästlig riktning ett, [illegible] mindre djupt lågtryck vilket nu befinner sig mellan Shetland och Sydnorge.

**UTSIKTER** för- DAG MIDDAG TILL för- DAG MIDDAG:

I Södra Östlanden, Svag till måttlig vind mellan syd och sydost. Växlande molnighet och nederbördsväder. I huvudsak oförändrad temperatur.

II Västkusten och Västra Svealanden, Måttlig övervägande sydostlig vind, klart emellanåt men ingen eller möjligen obetydlig nederbörd. I huvudsak oförändrad temperatur.

III Östra Svealanden och Gotland, samma som distrikt I.

IV Dalarna och Norrlands inland, } Svag till måttlig vind av växlande riktning. Klart eller molnigt och obetydlig
V Södra Norrlands kustland, } nederbörd på ett och samma ställe. Oförändrad temperatur.

VI Norra Norrlands kustland, Måttlig till frisk avlagande vind först nordvästlig senare av växlande riktning. Klart eller molnigt med endast på ett håll obetydlig nederbörd. Något stigande temperatur.

VII Norra Norrlands inland, samma som distrikt IV-V.

" " " VI.

C. P. Ekman

**STORMVARNING** kl. ____ m.. gällande 3 e. m.—8 f. m.:

# VÄDERLEKSRAPPORT UTGIVEN AV STATENS METEOROLOGISK-HYDROGRAFISKA ANSTALT, STOCKHOLM

*Iakttagelser gjorda kl. 8 f. m. medeleuropeisk tid, därest ej annat särskilt angives.*

| Station: | Luft-tryck | Tendens | Vind Beaufort | Väder-lek | Temperatur: dag | normal | lägsta sista natten | Rel. fukt. % | Moln: nedre | Moln: övre | Väderl. sedan kl. 19 | Nederbördens: början | Nederbördens: slut | Nederbördens: mängd i mm kl. 8—8 |
|---|---|---|---|---|---|---|---|---|---|---|---|---|---|---|
| Haparanda | 764.6 | | 0 S 0 2 | M | +7 | +9.4 | + 2 | 65 | $N_{10}$ | | KM | | | 0 |
| Abisko | 61.3 | -1.5 | 0 6 | M | +6 | | + 1 | 75 | $St_2$ | $Ast_7$ | KM | | | 0 |
| Kiruna | 62.8 | -1.3 | 6 2 | M | +7 | | + 4 | 85 | $St_{10}$ | | R | 03 | 05 | 1 |
| Gällivare | 63.3 | -1.2 | 6 2 | M | +10 | +10.3 | + 8 | 97 | $St_{10}$ | | M | | | 0 |
| Kvikkjokk | 60.7 | | N 6 2 | M | +8 | +9.1 | + 5 | 92 | $N_{10}$ | | M | x | 05 | 4 |
| Haparanda | 64.5 | -1.0 | S 4 | NM | +13 | +12.0 | + 8 | 55 | $St_5$ | $Ast_4$ | KM | | | 0 |
| Boden | | | S 3 | NM | +13 | | + 8 | | $C_2$ | $Ast_7$ | KM | | | 0 |
| Stensele | 59.4 | -1.5 | 0 1 | M | +11 | +11.9 | + 7 | 65 | $St_6$ | $Ast_4$ | M | <22 | | 0.3 |
| Gäddede | 57.5 | | S 6 3 | R | +7 | +9.5 | + 6 | 85 | $N_4$ | $Ast_5$ | R | 02 | >08 | 3 |
| Bjuröklubb | 62.1 | -1.0 | S 4 | NM | +12 | | | | | $Ast_2$ $Fc_2$ | KM | | | 0 |
| Holmögadd | 62.0 | | 6 3 | KM | +11.0 | | | | $St_4$ | $Ci_2$ | KM | | | 0 |
| Sinsjön | 57.2 | -1.0 | 0 1 | R | +5 | +9.2 | + 4 | 97 | $N_{10}$ | | R | 22 | | 5 |
| Östersund | 57.9 | -1.0 | S 6 3 | R | +8 | +11.4 | + 8 | 85 | $N_{10}$ | | R | x | | 3 |
| Härnösand | 59.0 | -2.0 | S S 0 2 | NM | +10 | +12.4 | | 65 | $N_8$ | | KM | | | 0 |
| Bremö | 59.7 | -1.0 | S 2 | R | +8 | | | | $N_{10}$ | | M | 07 | | 0.1 |
| Svag | 56.3 | | S 2 | NM | +9 | +13.5 | + 7 | 85 | $St_8$ | | B | x | x | 4 |
| Bjuråker | 58.5 | | 6 2 | NM | +11 | | + 8 | 85 | $St_7$ | $Ac_2$ | M | | | 0 |
| Sveg | 55.8 | -0.5 | S S V 3 | KM | +8 | +11.8 | + 6 | 75 | $N_4$ | | R | <22 | | 2 |
| Falun | 58.9 | -2.0 | O S 0 4 | NM | +3 | +14.3 | +10 | 6 | | $Ast_9$ | KM | | | 0 |
| Knon | 58.2 | | S V 6 | NK | +12 | | + 9 | 6 | $CN_2$ | $Ci$ | R | 22 | 06 | 4 |
| Uppsala | 59.1 | -1.2 | S 6 1 | NK | +16 | +15.0 | + 9 | 55 | | $Ac_2$ | KM | | | 0 |
| Karlstad | 59.2 | 0 | S 2 | KM | +13 | +14.4 | +10 | 65 | $Ci_4$ | | R | x | | 1 |
| Stockholm | 59.4 | -1.0 | - 0 | NK | +17 | +15.1 | +11 | 55 | | $Ac_3$ | KM | | | 0 |
| Landsort | 60.6 | -0.1 | S S V 2 | KM | +12.0 | | | | $Fc_4$ | $Ast_2$ | KM | | | 0 |
| Västerås | 59.5 | | V S V 5 | NM | +16 | | + 9 | 85 | | $Ac_1$ | KM | | | 0 |
| Örebro | 59.4 | | V 4 | M | +13 | | +10 | 85 | $Fc_{10}$ | | M | | | 0 |
| Linköping | 59.8 | -0.5 | V 5 | M | +14 | | + 9 | 75 | $Ci, St_{10}$ | | M | | | 0 |
| Skara | 60.9 | | S V 4 | KM | +11 | | + 9 | 75 | $Fc_1$ | $Ci St_5$ | B | 22 | x | 2 |
| Vänersborg | 61.3 | | V S V 4 | NM | +12 | | +10 | 75 | $Fc_7$ | | R | <22 | x | 1 |
| Jönköping | 61.0 | 0 | S V 2 | NM | +14 | +13.8 | +12 | 65 | $St_9$ | | KM | | | 0 |
| Västervik | 60.7 | | V S V 3 | NM | +15 | | + 8 | 65 | $N_7$ | $Ast_2$ | KM | | | 0 |
| Göteborg | 62.3 | | S V 4 | NM | +11 | +14.8 | +10 | 65 | $CN_9$ | | R | <22 | x | 8 |
| Borås | | +0.7 | V 3 | KM | | +15.2 | | | $Fc_3$ | $Ci St_3$ | R | 22 | x | mod. |
| G. Sandön | 70.6 | -0.5 | S V 2 | NM | +12.6 | | | | $St_5$ | $Ci St_3$ | KM | | | 0 |
| Visby | 61.1 | 0 | S V 1 | KM | +14 | +13.5 | | 65 | | $Ci St_2$ | KM | | | 0 |
| Hoburg | 62.8 | | S V 1 | KM | +13.2 | | | | | $Ci_4$ | KM | | | 0 |
| Ölands n. u. | 62.3 | -0.5 | S V 2 | KM | +14 | | | | $N_8$ | $Ast_1$ | KM | | | 0 |
| Växjö | 62.1 | | S V 2 | M | +12 | | +10 | 85 | $St_{10}$ | | R | x | x | 0.3 |
| Halmstad | 62.8 | | N V 3 | M | +11 | +15.4 | +10 | 75 | | $Ast_{10}$ | R | 22 | 04 | 4 |
| Kalmar | 61.9 | +1.0 | S V 2 | M | +12 | | | 95 | $St_7$ | $Ast_3$ | KM | | | 0 |
| Karlshamn | 61.2 | -1.2 | N N V 1 | M | +12 | +15.2 | | 85 | $N_{10}$ | | R | 02 | | 2 |
| Malmö | 63.6 | +1.5 | N N V 3 | M | +11 | | +10 | 85 | $St_3$ | $Ast_4$ | R | 22 | | 7 |
| Ystad | 62.5 | +0.1 | N 5 | NM | +12.4 | +14.6 | | 85 | $N_5$ | $Ci St_4$ | KM | | | 0 |

| Station: | Vind Beaufort | Väder-lek | Tempe-ratur | Moln: nedre | Moln: övre | Väderl. sedan kl. 19 | Nederbördens: början | Nederbördens: slut | Nederbördens: mängd i mm kl. 8—8 |
|---|---|---|---|---|---|---|---|---|---|
| Rönnskär | S 2 | M | +2.0 | | $Ast_{10}$ | K | | | 0 |
| Sandarne | S 2 | R | +13.0 | $N_8$ | | R | 06 | >08 | mod. |
| Utvalnäs | S 6 2 | KM | +15.4 | $Ci_4$ | | KM | | | 0 |
| Örskär | S 6 1 | NM | +13.4 | | $Ast_7$ | KM | | | 0 |
| Söderarm | S 2 | T | +11.0 | x | x | K | | | 0 |
| Sandhamn | S 1 | NM | +13.8 | | $Ac_7$ | KM | | | |
| Ovr. Gränsö | S 6 3 | NM | +18 | $St_6$ | $Ast_1$ | KM | | | 0 |
| Fårö | S V 4 | NM | +11.2 | $Fc_8$ | $Ci St_1$ | M | | | 0 |
| Härvik | S S V 2 | KM | +13.4 | x | x | M | | | |
| Kappelludd. | S 2 | M | +11.1 | $Fst_9$ | | KM | | | 0 |
| Ölands s. u. | S 4 | NM | +10.8 | $Ci_1$ | $2St_8$ | M | | | 0 |
| Utlängan | S 2 | NM | +11.6 | $N_9$ | | KM | | | 0 |
| Simrishamn | N V 2 | NM | +14.9 | $St_8$ | | KM | | | 0 |
| Östratorp | N N V 3 | M | +11.4 | | $Ast_{10}$ | KM | | | 0 |
| Skanör | N N V 3 | M | +10.8 | $N_{10}$ | | M | 22 | x | ong. |
| Hälsingborg | N V 2 | NM | +11.0 | $Fc_1$ | $Ci St_6$ | M | x | x | 0 |
| Kullen | N V 4 | M | +12.3 | $N_{10}$ | | B | 22 | 04 | 1 |
| Varberg | N N V 3 | NM | +10.0 | $N_9$ | | B | <22 | 02 | ong. |
| Vinga | N V 5 | KM | +10.4 | $CN_4$ | $Ci_1$ | B | 03 | 08 | 9 |
| Klädesholm. | V 5 | KM | +11.2 | $Fc_6$ | | B | <22 | x | 6 |
| Smögen | V 5 | KM | +12.0 | $Fc_4$ | $Ast_2$ | KM | <22 | 24 | 6 |
| Tärnaby | S S 0 5 | R | + 6 | $N_{10}$ | | R | <22 | >08 | 4 |
| Junsele | S 6 2 | R | +11 | $N_{10}$ | | M | 07 | >08 | 0 |
| Kasa | S S 0 3 | NM | +14 | | $Ci_8$ | KM | | | 0 |
| Mora | O S 0 1 | NM | +12 | $N_6$ | $Ci_1$ | M | 04 | 06 | 1 |
| Malung | S 8 | NK | +12 | $Fc_3$ | | B | x | x | 3 |
| Skillingmark | V S V 6 | NK | +11 | $Ci$ | | R | <22 | x | 1 |
| Lilla Edet | S S V 2 | NK | +11 | $CN_6$ | $Ci_1$ | R | <22 | 03 | 0 |

## FÄRTYGSIAKTTAGELSER

| Fartygets namn | Tid | Läge: Nord. | Läge: Greenw. | Luft-tryck | Vind Beaufort | Väder-lek | Moln: nedre | Moln: övre | Luft-temp. | Vatten-temp. | Nederbörd: början | Nederbörd: slut | Sista 6 tim:a väderlek |
|---|---|---|---|---|---|---|---|---|---|---|---|---|---|
| | 02 | 47.9 | 26.8W | 754 | S 4 | R | $St_{10}$ | | +15 | +16 | | | R |
| | 02 | 42.3 | 51.8W | 58 | S V 2 | T | $St_{10}$ | | +11 | +11 | | | T |
| | 02 | 55.5 | 25.3W | 50.1 | S V 3 | KM | $St_2$ | $Ac_4$ | +10.4 | +11.6 | <19 | 24 | R |
| | 02 | 45.7 | 46.0W | 52.3 | V S V 4 | NK | | $Ci St_3$ | +8.5 | +6.5 | | | K |
| | 02 | 58.2 | 12.0W | 65.8 | S S 0 5 | KM | $St_{10}$ | $Ast_1$ | +9.4 | +11.0 | | | KM |
| | 02 | 54.8 | 28.8W | 50.1 | V S V 3 | NK | $Ci_1$ | | +11.0 | +11.0 | | | KM |
| | 08 | 53.4 | 36.0W | 41.1 | S S 0 3 | R | $CSN_4$ | | +8.0 | +11.1 | 05 | 07 | R |

Station: Hård vind och storm mellan 9 f. i går och 9. f. i dag, m per sek. eller Beaufort (Bf).

Sandhammaren
Östratorp
Skanör
Malmö
Hälsingborg
Torekov
Morups Tänge
Vinga
Klädesholmen
Smögen

Sveaskärö
Rönnskär
Bjuröklubb
Holmögadd
Utvohamn
Bremö
Lilljungfrun
Märö
Sandhamn
Landsort
Gotska Sandön
Visby
Härvik
Spärö
Ölands norra udde
" södra "
Utlängan
Simrishamn

| Station: | Tid | Marken | 200 Å. hav. | 400 | 1000 | 1500 | 2000 | 3000 | 4000 c. hav. | 5000 ö. hav. | Anmärkningar |
|---|---|---|---|---|---|---|---|---|---|---|---|
| Abisko 400 m ö. h. kl. | 09 | | | 0 3 | S 5 | S 9 | SV 10 | SSV 10 | | | |
| Östersund 323 " " | 08 | | | | S 17 | | | | | | |
| Stockholm 62 " " | 08 | SSV 3 | SV 3 | SSV 4 | SV 4 | VSV 6 | SSV 9 | VSV 10 | SSV 15 | | |
| Malmslätt 115 " " | | | | | | | | | | | |
| Göteborg 10 " " | 08 | V 8 | | V 8 | | | | | | | |
| Malmö 6 " " | | | | | | | | | | | |
| Hultingaryd | 09 | | VNV 6 | V 4 | V 7 | V 10 | VSV 8 | | | | |
| Malmslätt 115 " " | | | | | | | | | | | |

**FÖRKLARING TILL TABELLERNA:** *Lufttrycket* reduceras till havsytan, ängives i mm kvicksilverpelare vid 0° och normaltyngd *Tendens* = lufttrycksändring i mm under närmast förflutna tre timmar. Ökning betecknas med +, minskning med —. *Vindstyrkan* angives i Beauforts skala, där 0 betyder lugnt och

| | | | | | |
|---|---|---|---|---|---|
| 1 mkt svag vind | 1—2 | 4 frisk bris | 6—8 | 7 styv kuling | 12—14 |
| 2 lätt bris | 2—4 | 5 hård bris | 8—10 | 8 hård kuling | 14—17 |
| 3 svag bris | 4—6 | 6 kulingbris | 10—12 | 9 halv storm | 17—20 |
| | | | | 10 storm | 20—24 |
| | | | | 11 svår storm | 24—28 |
| | | | | 12 orkan | över 28 |

*Väderleken* betecknas med bokstäver sålunda:

| | | | |
|---|---|---|---|
| K = klart | M = mulet | D = dis el. soirök | |
| NK = nästan klart | R = regn | T = åska | |
| KM = halvklart | S = snö | Å = åska | |
| NM = nästan mulet | H = hagel | B = dyst skurar | |

Molnformer: C = Cumulus, Ci = Cirrus, N = Nimbus, F = Fracto, St = Stratus, A = Alto

Fördubbling anger, att fenomenet är stark.

Eftermiddagste manne anges i tillägg av 12.



1926: 12 — 14 000

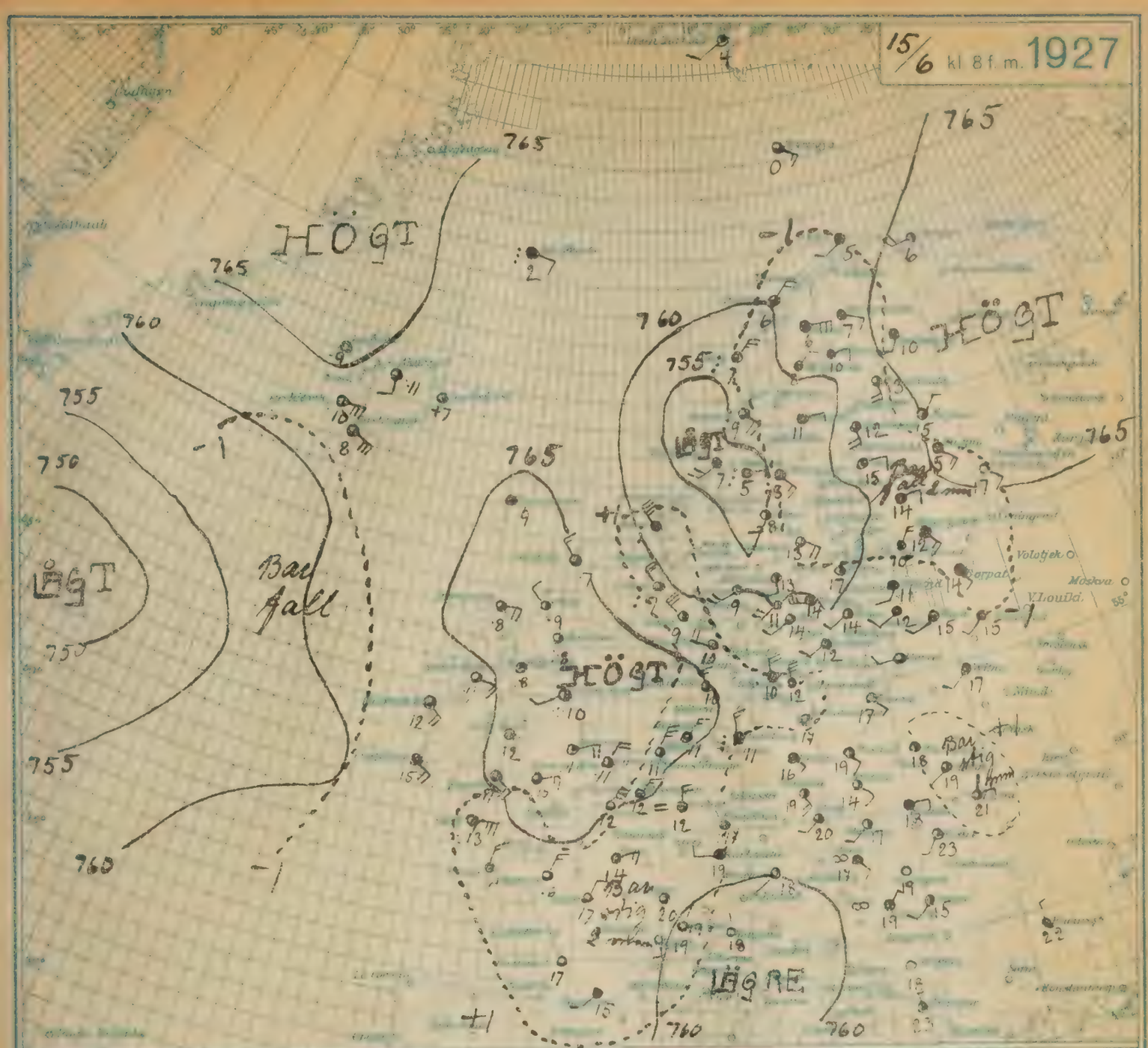


**FÖRKLARING TILL KARTAN:** De *heldragna linjerna* (isobarer) gå genom orter med samma lufttryck, reducerat till havsytan; de *streckade linjerna* (isallobarer) sammanbinda orter med samma lufttryckändring sedan kl. 5 fm. + betyder ökning, — minskning. *Pilarne* tänkas flyga med vinden; antalet tvärstreck betecknar vindstyrkan, varvid ett långt motsvarar *två* ... i Beaufortskalan, ett kort *en* grad. ○ = klart, ◔=nästan klart, ◑ = halvklart, ◕ = nästan mulet, ● = mulet, ⋮ = regn, ✕ = snö, ▲ = hagel, ≡ = dimma, ∞ = solrök eller disa, ⁂ = åska. *Temperaturen* angives i hela grader Celsius.

**SAMMANFATTNING** Öm- ... till tämligen vagt utbildat lågtryck över mellersta Norrland. Detta ... Norrland och Finland ... Ett annat lågtryck, vilket långsamt närmar sig Brittiska öarna.

**UTSIKTER** Öm- DAG MIDDAG TILL DAG MIDDAG

I Södra Östersjön, ... Måttlig till tämligen vind, tidvis ... Växlande molnighet och ... Övervägande sydvästlig måttlig vind. Växlande molnighet och ingen eller ... Måttlig vind ... Växlande molnighet och ... Måttlig vind mellan sydost och sydväst. Tidvis ... Måttlig till tämligen vind ... Tämligen vind ... Måttlig till tämligen vind ... Tämligen vind ... Måttlig till tämligen vind ... Tämligen vind

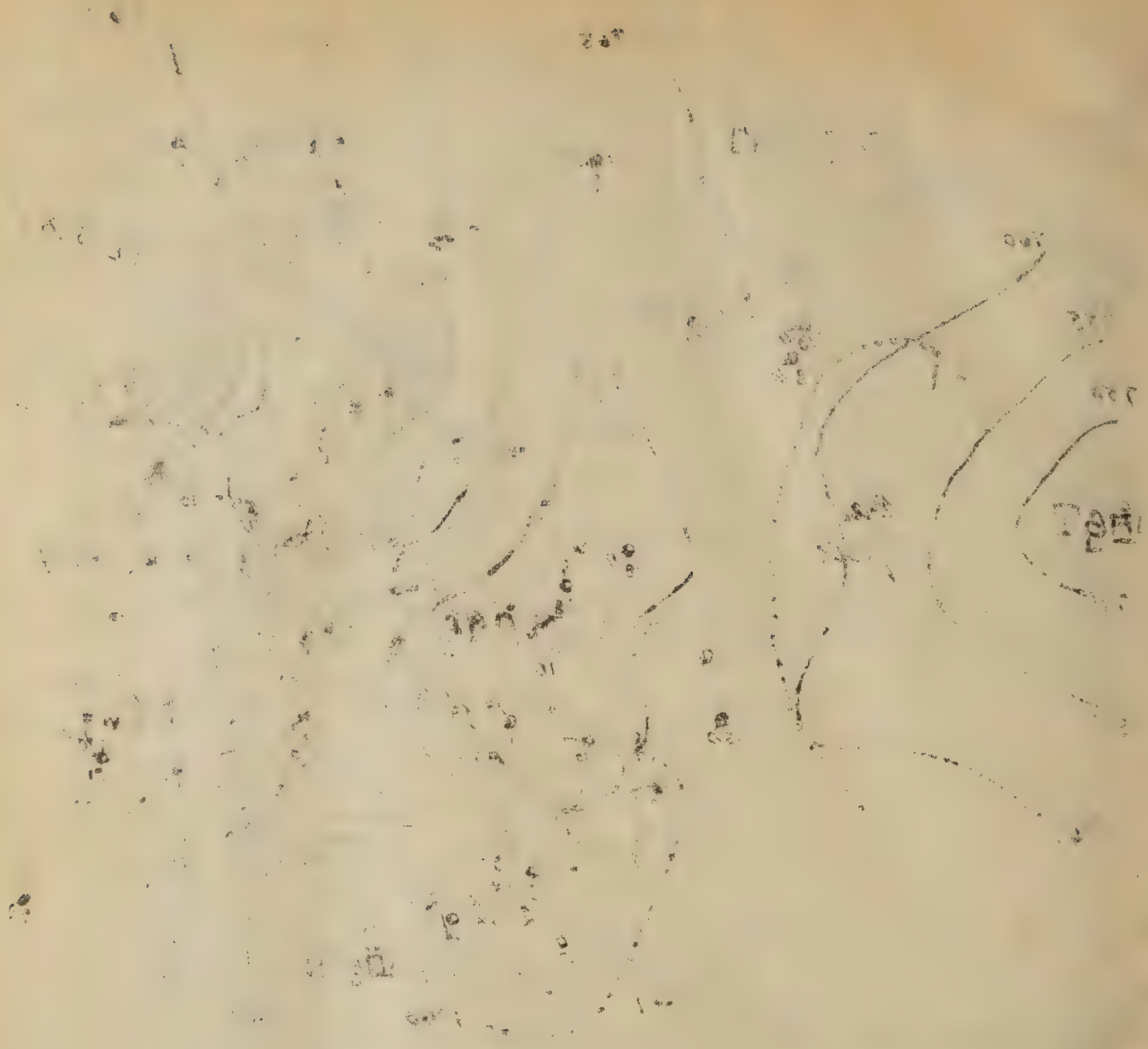

# VÄDERLEKSRAPPORT UTGIVEN AV STATENS METEOROLOGISK-HYDROGRAFISKA ANSTALT, STOCKHOLM

*Inhttagelser gjorda kl. 8 f. m. medeleuropeisk tid, därest ej annat särskilt angives.*

| Station: | Luft-tryck mm | Tendens mm | Vind Beaufort | Väder-lek | Temperatur i dag | Temperatur normal | Temperatur högsta natten | Regn mm | Moln nedre | Moln övre | Väderl. sedan kl. 19 | Nederbörd: början | Nederbörd: slut | Nederbörd: mängd i mm kl. 8—8 |
|---|---|---|---|---|---|---|---|---|---|---|---|---|---|---|
| Karesuando | 755.1 | | 0 2 | R | +6 | +9.6 | + 6 | 9.7 | $N_{10}$ | | R | <22 | >08 | 5 |
| Abisko | 56.2 | -0.5 | NNV0 | R | +5 | | + 4 | 9.7 | $N_{10}$ | | R | <22 | | 3 |
| Haparanda | 54.5 | -1.2 | ÖNÖ2 | R | +6 | | + 5 | 9.7 | $N_{10}$ | | R | <22 | >08 | 6 |
| Luleå | 55.6 | -0.6 | NV3 | R | +5 | | + 3 | 9.2 | $N_{10}$ | | R | <22 | >08 | 3 |
| Gällivare | 54.2 | -0.5 | NNÖ2 | R | +8 | +10.5 | + 6 | 9.7 | $N_{10}$ | | R | <22 | | 8 |
| Kvikkjokk | | | | | | +9.3 | | | | | | | | |
| Haparanda | 52.8 | -1.0 | SSÖ1 | M | +11 | +12.2 | + 9 | 9.7 | $N_{10}$ | | R | <22 | | 8 |
| Boden | | | NÖ1 | M | +11 | | + 8 | | $N_{10}$ | | R | <22 | 07 | 8 |
| Stensele | 54.5 | +1.0 | V 6 | R | + 6 | +12.1 | + 5 | 8.5 | $N_9$ | $ast_1$ | R | <22 | | 13 |
| Gäddede | 59.5 | | NV3 | NM | + 5 | +9.7 | + 4 | 8.5 | $C_7$ | $Ci_2$ | R | 22 | 05 | 8 |
| Bjuröklubb | 52.7 | -0.5 | SÖ1 | NK | +11 | | | | $C_1$ | $Ci_2$ | T | 03 | | 5 |
| Holmögadd | 54.6 | | SV3 | NK | +8.4 | | | | $C_3$ | | R | <22 | 03 | 12 |
| Storlien | 62.6 | +1.5 | V 5 | RB | +2 | +9.4 | + 1 | 9.7 | $N_{10}$ | | R | <22 | | 18 |
| Östersund | 60.7 | +1.0 | NV5 | NM | +6 | +11.6 | + 4 | 7.5 | $CN_5$ | $St_5$ | B | x | | 2 |
| Härnösand | 56.7 | 0 | NV4 | KM | +2 | +12.6 | | 5.5 | $C_4$ | | KM | | | 1 |
| Bremö | 57.0 | +0.5 | NV6 | KM | +10 | | | | $C_3$ | $Ci_1$ | KT | | | 1 |
| Sveg | 60.6 | | V 4 | NK | +8 | +13.7 | + 2 | 5.5 | $Fc_2$ | | B | x | x | 1 |
| Bjuråker | 59.1 | | VNV0 | T | +1 | | + 5 | 5.5 | $CN_4$ | $ast_4$ | KM | | | 5 |
| Särna | 62.6 | +1.0 | NV9 | KM | +6 | +11.9 | + 1 | 5.5 | $C_6$ | | KM | | | 0 |
| Falun | 62.3 | +1.0 | N 7 | NK | +11 | +14.5 | + 8 | 4.5 | $C_1$ | | K | | | 0 |
| Knon | 64.1 | | VNV8 | K | +12 | | + 6 | 3.5 | | | K | | | 0 |
| Uppsala | 60.9 | +1.1 | NV3 | K | +13 | +15.1 | + 9 | 8.5 | | | K | | | 0 |
| Karlstad | 65.0 | +1.5 | N 4 | K | +12 | +14.5 | + 7 | 3.5 | | | K | | | 0 |
| STHLM kl. 21 i går | 59.0 | | VSV1 | NK | +13.4 | +13.2 | | | | | | | | |
| Stockholm | 61.1 | +1.0 | VNV4 | K | +12 | +15.2 | + 9 | 4.5 | | | K | | | 0 |
| Landsort | 62.0 | +0.1 | VNV2 | K | +11.5 | | | | | | KM | | | 0 |
| Västerås | 62.1 | | NV8 | NK | +12 | | + 8 | 4.5 | $Fc_1$ | | K | | | 0 |
| Örebro | 63.7 | | NV5 | K | +13 | | + 9 | 4.5 | | | K | | | 0 |
| Linköping | 63.7 | +1.0 | VNV6 | K | +12 | | + 8 | 4.5 | | | K | | | 0 |
| Skara | 65.9 | | NV5 | K | +11 | | + 4 | 4.5 | | | K | | | 0 |
| Vänersborg | 66.2 | | VSV1 | K | +16 | | + 7 | 3.5 | | | K | | | 0 |
| Jönköping | 66.3 | +1.0 | NV3 | K | +12 | +13.9 | + 7 | 4.5 | | | K | | | 0 |
| Västervik | 63.9 | | NV6 | K | +14 | | + 8 | 4.5 | | | K | | | 0 |
| Göteborg | 66.7 | | NV2 | K | +13 | +14.9 | +10 | 4.5 | | | K | | | 0 |
| Borås | | +1.1 | NNV2 | NK | | +15.3 | | | | $ast_1$ | K | | | |
| Ö. Sandön | 61.2 | +0.4 | VNV5 | K | +13.4 | | | | | | K | | | 0 |
| Visby | 63.3 | +1.0 | NV4 | K | +11 | +13.7 | | 6.5 | | | K | | | 0.3 |
| Hoburg | 63.9 | | V 3 | NK | +11.2 | | | | | $Ci_2$ | KM | | | 0.0 |
| Ölands n. u. | 63.9 | +1.0 | NV2 | K | +12 | | | | | | K | | | 0.0 |
| Växjö | 66.0 | | V 5 | K | +13 | | + 6 | 4.5 | | | K | | | 0 |
| Halmstad | 67.4 | | NV2 | NK | +12 | +15.5 | + 9 | 6.5 | $Fc_1$ | $Ci_1$ | KM | | | 0 |
| Kalmar | 65.6 | +1.0 | NV4 | K | +14 | | | 6.5 | | | K | | | 0.3 |
| Karlshamn | 66.8 | +1.5 | SV2 | K | +12 | +15.3 | | 6.5 | | | K | | | 1 |
| Malmö | 69.2 | +1.0 | VNV3 | KM | +11 | | + 8 | 8.5 | $C_3$ | $Ci_1$ | KM | | | 1 |
| Ystad | 68.2 | +0.5 | VSV3 | NK | +11.6 | +14.8 | | 7.5 | $Fc_2$ | | K | | | 2 |

| Station: | Vind Beaufort | Väder-lek | Tempe-ratur | Moln nedre | Moln övre | Väderl. sedan kl. 19 | Nederbörd: början | Nederbörd: slut | Nederbörd: mängd i mm kl. 8—8 |
|---|---|---|---|---|---|---|---|---|---|
| Rönnskär | SSV | M | +10.0 | $St_{10}$ | | M | x | x | 8 |
| Sandarne | NV 8 | NK | +12.0 | | $Ci_3$ | K | | | |
| Utvalnäs | NV 6 | NM | +12.6 | $C_8$ | | K | | | 0 |
| Örskär | NV 4 | KM | +10.8 | | $Ac_6$ | K | | | 0 |
| Söderarm | NNV5 | NK | + 9.0 | $C_1$ | $Ci_2$ | K | | | 0 |
| Sandhamn | VNV5 | NK | +11.0 | $C_1$ | | KM | | | |
| Ost. Gränso | SSV6 | K | +14.5 | | | K | | | |
| Fårö | NV 6 | K | +12.4 | | | KM | <22 | 22 | 2 |
| Härvik | VNW | NK | +12.4 | | $Ci_1$ | K | | | |
| Kapelludd. | VNV | K | +13.6 | | | KM | | | |
| Ölands s. u. | V 6 | NK | +10.4 | | $Ci_1$ | KM | | | |
| Utlängan | V 4 | K | +10.8 | | | K | | | |
| Simrishamn | VNV3 | NK | +15.2 | $Fc_1$ | $Ci_1$ | K | | | |
| Ostratorp | VNV3 | KM | +11.0 | $Fc_3$ | $Ci_2$ | KM | | | |
| Skanör | VNV3 | NK | +13.9 | $C_1$ | $Ci St_2$ | KM | | | |
| Hälsingborg | NV2 | NK | +17.0 | $Fc_2$ | | K | | | |
| Kullen | VNV2 | NK | +15.1 | | $Ci Cs_3$ | K | | | |
| Varberg | NV3 | K | +11.5 | | | K | | | |
| Vinga | NV2 | K | +12.4 | | | K | | | |
| Klädesholm. | NV2 | K | +13.0 | | | K | | | |
| Smögen | NNV1 | NK | +16.5 | | ast$_1$ | K | | | |
| Tärnaby | V 5 | NM | + 5 | N9 | | R | <22 | 08 | 2 |
| Junsele | NV4 | R | + 6 | $N_{10}$ | | R | <22 | >08 | 1 |
| Kasa | NV4 | NM | + 9 | $FSt_3$ | | R | 22 | x | |
| Mora | NV5 | NK | +12 | $C_1$ | | K | | | |
| Malung | NV8 | K | +10 | | | K | | | |
| Skillingmark | NV3 | K | +12 | | | K | | | |
| Lule Ejet | N 1 | NK | +12 | | ast$_1$ | K | | | |

| Station: | Hård vind och storm mellan 9 f. i går och 9 f. i dag, m per sek. eller Beaufort (Bf). | Vind-riktning | Tider för högsta vind |
|---|---|---|---|
| Sneskarö | | | |
| Rönnskär | | | |
| Bjuröklubb | | | |
| Holmögadd | | | |
| Ulvönamn | | | |
| Bremö | | | |
| Liljungfrun | | | |
| Marö | | | |
| Sandhamn | | | |
| Landsort | sedan 5 fm. V-VNV 7 Bf. | | 13 |
| Gotska Sandön | | | |
| Visby | | | |
| Härvik | | | |
| Spårö | | | |
| Ölands norra udde | | | |
| „ södra „ | | | |
| Utlängan | | | |
| Simrishamn | | | |
| Sandhammaren | | | |
| Ostratorp | | | |
| Skanör | | | |
| Malmö | | | |
| Hälsingborg | | | |
| Torekov | | | |
| Morups Tånge | | | |
| Vinga | | | |
| Klädesholmen | | | |
| Smögen | | | |

## FARTYGSIAKTTAGELSER

| Fartygets namn | Tid | Lat. Nord | Long. Grw | Luft-tryck | Vind Beaufort | Väder-lek | Moln: grupp | Moln: övre | Luft-temp. | Vatten-temp. | Nederbörds: början | Nederbörds: slut | Sista 6 tim:s väderlek |
|---|---|---|---|---|---|---|---|---|---|---|---|---|---|
| | 02 | 53.5 | 2.5W | 738.1 | NV 6 | R | $N_{10}$ | | +10.6 | +13.0 | <19 | >02 | R |
| | 08 | 73.0 | 11.0W | 63.4 | SÖ 4 | S | | $ast_{10}$ | - 1.8 | x | 04 | >08 | SR |
| | 08 | 54.6 | 22.7W | 36.6 | V 6 | M | $CN_9$ | | +10.0 | +11.7 | | | |
| | 08 | 54.2 | 22.3W | 34.3 | SÖ 6 | M | $CN_{10}$ | | +11.1 | +12.2 | | | R |

| Station: | Tid | Marken m/sek. | 200 m. ö. hav.. m/sek. | 500 m. ö. hav. m/sek. | 1000 m. ö. hav. m/sek. | 1500 m. ö. hav. m/sek. | 2000 m. ö. hav. m/sek. | 3000 m. ö. hav. m/sek. | 4000 m. ö. hav. m/sek. | 5000 m. ö. hav. m/sek. | Anmärkningar |
|---|---|---|---|---|---|---|---|---|---|---|---|
| Abisko 400 m ö. h. | kl. 09 | | | NNV 3 | NÖ 4 | | | | | | |
| Östersund 325 | „ „ 08 | | | NV 15 | | | | | | | |
| Stockholm 62 | „ „ 08 | NV 10 | VNV 7 | VNV 14 | VNV 8 | NV 15 | NV 14 | NV 23 | | | |
| Malmslätt 115 | „ „ | | | | | | | | | | |
| Göteborg 10 | „ „ 07 | NV 4 | | | VNV 9 | | NV 14 | NV 19 | | | |
| Ny... 10 | „ „ 07 | VNV 4 | | | NV 6 | | NV 12 | | | | |
| Hallingeryd | 09 | | VNV 5 | VNV 3 | VNV 2 | VNV 13 | VNV 14 | VNV 14 | VNV 22 | VNV 24 | |
| | | | | | | | | | | | |
| Malmslätt 115 | „ „ | | | | | | | | | | |

**FÖRKLARING TILL TABELLERNA:** *Lufttrycket* reducerat till havsytan, angives i mm kvicksilverpelare vid 0° och normaltyngd. *Tendens* = lufttrycksändring i mm under närmast förflutna tre timmar. Ökning betecknas med +, minskning med —. *Vindstyrkan* angives i Beauforts skala, där 0 betyder lugnt och

| Beaufort | m/sek. | | m/sek. | | m/sek. | | m/sek. |
|---|---|---|---|---|---|---|---|
| 1 mkt svag vind | 1—2 | 4 frisk bris | 6—8 | 7 styv kuling | 12—14 | 10 storm | 20—24 |
| 2 lätt bris | 2—4 | 5 styv bris | 8—10 | 8 hård kuling | 14—17 | 11 svår storm | 24—30 |
| 3 god bris | 4—6 | 6 frisk kuling | 10—12 | 9 halv storm | 17—20 | 12 orkan | över 30 |

*Väderleken* betecknas med bokstäver sålunda:

| | | |
|---|---|---|
| K = klart | M = mulet | D = dis eller solrök |
| NK = nästan klart | R = regn | T = åska |
| KM = halvklart | S = snö | Å = åska |
| NM = nästan mulet | H = hagel | B = bvar / skurar |

Molnformer: C = Cumulus, Cl = Cirrus, N = Nimbus, F = Fracto, St = Stratus, A = Alto

Fördubbling anger, att fenomenet är stark.

Tiderna för högsta vind marna anges s... tillägg av 12

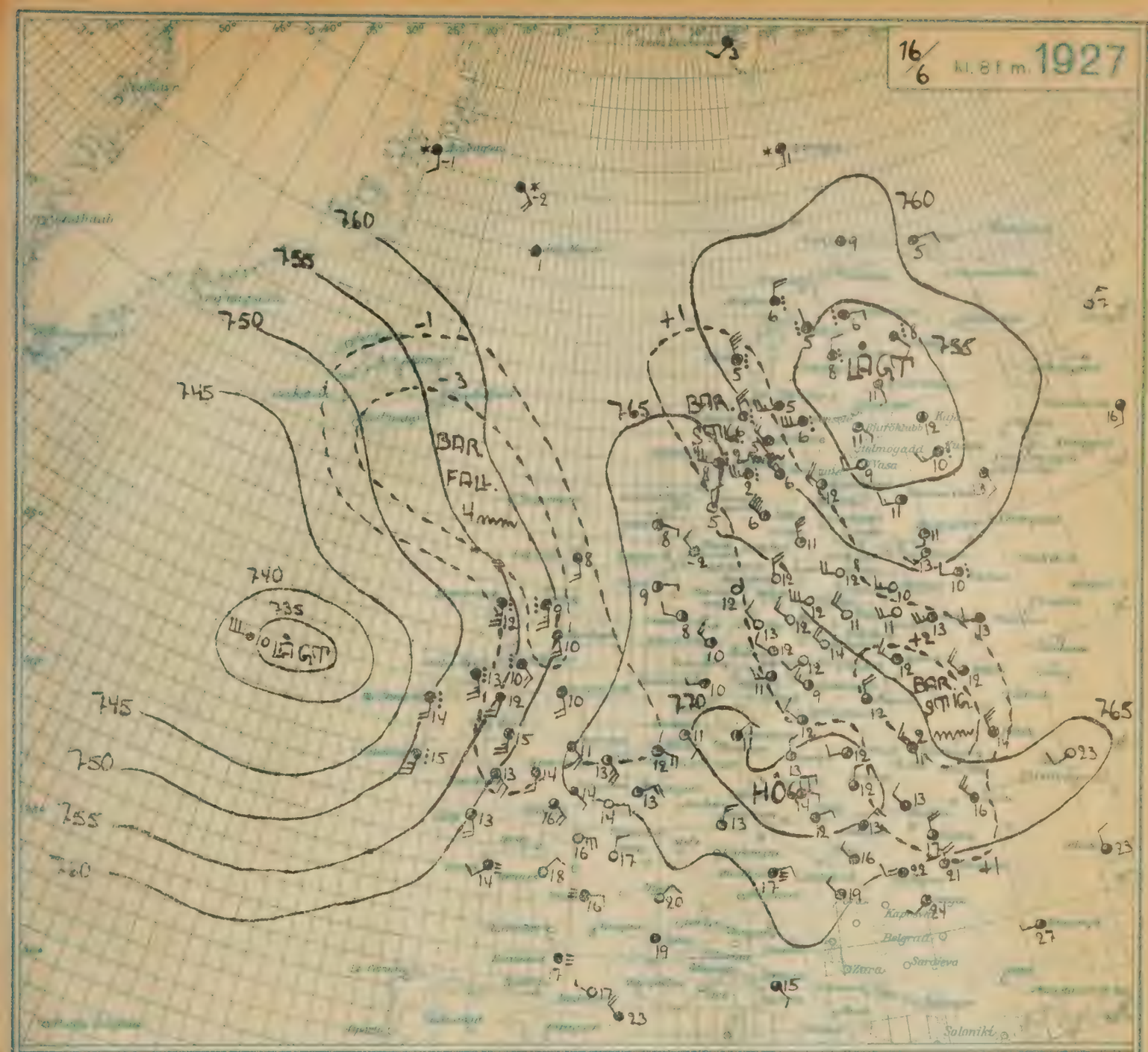


**FÖRKLARING TILL KARTAN:** De *heldragna linjerna* (isobarer) gå genom orter med samma lufttryck, reducerat till havsytan; de *streckade linjerna* (isallobarer) sammanbinda orter med samma lufttrycksändring sedan kl. 5 fm. + betyder ökning, — minskning. *Pilarne* länkas flyga med vinden; antalet tvärstreck betecknar vindstyrkan, varvid ett långt motsvarar *två* grader i Beaufortskalan, ett kort *en* grad. ○ = klart, ◔ = nästan klart, ◑ = halvklart, ◕ = nästan mulet, ● = mulet, ⋮ = regn, ✳ = snö, ▲ = hagel, ≡ = dimma, ∞ = solrök eller disa, ⚡ = åska. *Temperaturen* angives i hela grader Celsius.

**SAMMANFATTNING** för dagen kl. 8 fm. till dagen kl. 8 fm.

Lågtrycket vid Finland djupt bort i nordvästlig riktning och i samband därmed utbreder sig över Skandinavien ett tråg av högt lufttryck, vilket sträcker sig från en anticyklon över Centraleuropa. På Atlanten befinner sig ett utbrett och tämligen djupt lågtryck, vilket rör sig in över Brittiska öarna och centrum under det närmaste dygnet kommer att skicka sina avhämtgar till västra Sverige.

**UTSIKTER** för dag middag till nästa dag middag.

I Södra Götaland, Östergötland och Småland: Först växlande avtagande nordlig vind övergående till en riktning mellan nord och nordost, mättig och tämligen tillagande. Under loppet av natten tillagande molnighet och till dagen tilltagande nederbörd. Något stigande temperatur.

II Västkust- och Vänerlandskapen, Dalsland och Värmland: Först växlande vind mellan nord och nordost. I natten finner övergående till nordlig, tillagande vind mellan nord och nordväst. I natten finner övergående till nordlig, tillagande vind mellan nord och nordväst. Något stigande temperatur.

III Östra Svealand, nordöstra Götaland och Östergötland: Nordvästlig, först byig vind, tämligen avtagande. Uppehållsväder och övervägande klart. Stigande temperatur.

IV Dalarne och Bergslagen,

V Södra Norrlands kustland: Nordvästlig, först byig vind med lokala regnskurar. Först växlande vind med lokala regnskurar. Stigande temperatur.

VI Norra Norrlands kustland: Vind mellan nord och nordväst, tillagande till frisk. Regnskurar förekomma. Temperaturen stigande.

VII Jämtland och Härjedalen: Samma som distrikt V.

VIII Norra Norrlands inland, " " " VI

**STORMVARNING** kl. 10 f. m., gällande 3 e. m.—8 f. m.: Öregrund - Piteå. Nordlig, byig vind, tilltagande till hård kuling fm. till styrka fm. Till: Nyhamn, Vanga. Tilltagande sydlig vind, övergående till hård kuling i land till natten.

C. A. Ekman



# VÄDERLEKSRAPPORT UTGIVEN AV STATENS METEOROLOGISK-HYDROGRAFISKA ANSTALT, STOCKHOLM

*Iakttagelser gjorda kl. 8 f. m. medeleuropeisk tid, därest ej annat särskilt angives.*

| Station: | Luft-tryck mm | Tendens mm | Vind Beaufort | Väder-lek | Temperatur: dag | Temperatur: normal | Temperatur: högsta | Temperatur: lägsta | Regn mm | Moln: nedre | Moln: övre | Väderl. sedan kl. 19 | Nederbördens: början | Nederbördens: slut | Nederbördens: mängd i mm kl. 8—8 |
|---|---|---|---|---|---|---|---|---|---|---|---|---|---|---|---|
| Karesuando | 758.0 | | N 4 | NM | +6 | +9.8 | +4 | | 7.5 | Nb | | 12 | <21 | < | 6 |
| Abisko | 60.9 | 0 | NV4 | KM | +7 | | +4 | | 4.5 | Sc5 | | KM | | | 3 |
| Kiruna | 58.7 | +0.3 | NNV3 | NM | +6 | | +3 | | 5.5 | Sc4 | | KM | | | 2 |
| Muonio | 60.3 | 0.0 | NV5 | NM | +3 | | +2 | | 7.5 | Sc6 | Ast2 | KM | | | 4 |
| Gällivare | 58.1 | 0 | VNO3 | KM | +9 | +10.7 | +5 | | 9.7 | Cs | | KM | | | 0.1 |
| Kvikkjokk | 59.2 | | NV4 | NK | +8 | +9.5 | +4 | | 7.5 | | Ci2 | KM | | | 2 |
| Haparanda | 55.3 | +1.0 | N 5 | M | +10 | +12.4 | +7 | | 6.5 | Ns Sc5 | | KM | | | 6 |
| Boden | | | VNV8 | NK | +12 | | +7 | | | St1 | | K | | | 4 |
| Stensele | 60.4 | -0.5 | NV2 | K | +6 | +12.4 | +1 | | 5.5 | | | K | | | 3 |
| Gäddede | 60.9 | | NO1 | KM | +6 | +9.8 | -1 | | 6.5 | Ci | Ci3 | KM | | | 3 |
| Bjuröklubb | 57.5 | 0 | NV3 | NK | +13 | | | | | | Ci1 | KM | | | 0 |
| Holmögadd | 58.6 | | V 2 | NK | +10.6 | | | | | | St2 Ast1 | KM | | | 0 |
| Storlien | 60.5 | -1.5 | O 3 | NK | +7 | +9.6 | -1 | | 6.5 | Ns | Acx | KM | | | 0 |
| Östersund | 61.5 | -1.0 | SO2 | NK | +11 | +11.8 | +1 | | 5.5 | St2 | Ci1 | KM | | | 0 |
| Hernösand | 60.9 | 0 | - 0 | NK | +14 | +12.8 | | | 4.5 | Cl | Ci2 | KM | | | 0 |
| Bremö | 61.9 | -0.5 | O 1 | NK | +10 | | | | | | Cist4 | K | | | 0 |
| Sveg | 59.7 | | V 0 | NM | +10 | +13.8 | +1 | | 6.5 | St Cu8 | | KM | | | 0 |
| Bjuråker | 62.0 | | NV1 | NK | +14 | | +4 | | 5.5 | | Ac2 | KM | | | 0 |
| Särna | 59.8 | -0.5 | SO3 | NM | +11 | +12.1 | +2 | | 4.5 | Cu | Cist1 | K | | | 0 |
| Falun | 62.9 | -2.0 | S 4 | NM | +15 | +14.6 | +6 | | 4.5 | | Ac2 | KM | | | 0 |
| Knon | 62.9 | | S 3 | NM | +13 | | +5 | | 4.5 | | Cicu2 | KM | | | 0 |
| Uppsala | 63.3 | -1.5 | SSO2 | NK | +16 | +15.3 | +5 | | 4.5 | | Cicu2 | K | | | 0 |
| Karlstad | 63.5 | -0.5 | SV1 | NM | +13 | +14.7 | +10 | | 6.5 | | Cist1 | KM | | | 0 |
| STHLM kl. 21 i går | 63.7 | | VNV2 | K | +14.8 | +13.3 | | | | | | | | | |
| Stockholm | 63.7 | -0.5 | VNV1 | NK | +16 | +15.4 | +10 | | 4.5 | | Ac1 | K | | | 0 |
| Landsort | 65.2 | 0.0 | SV2 | NM | +11.2 | | | | | Fc6 | Ast1 | KM | | | 0 |
| Västerås | 63.4 | | NW1 | KM | +15 | | +7 | | 5.5 | | Cist1 | K | | | 0 |
| Örebro | 64.1 | | V 2 | KM | +14 | | +9 | | 5.5 | | Cist1 | KM | | | 0 |
| Linköping | 64.5 | -1.0 | S 4 | KM | +13 | | +8 | | 4.5 | | Acist | K | | | 0 |
| Skara | 63.8 | | SSO2 | NM | +15 | | +5 | | 6.5 | | Ast1 | KM | | | 0 |
| Vänersborg | 63.3 | | S 3 | NM | +16 | | +9 | | 5.5 | | Ci1 | KM | | | 0 |
| Jönköping | 64.7 | -1.0 | - 0 | NM | +15 | +14.2 | +9 | | 4.5 | | Ast8 | KM | | | 0 |
| Västervik | 64.8 | | OSO1 | NK | +15 | | +6 | | 5.5 | | Ac2 | KM | | | 0 |
| Göteborg | 63.3 | | SO4 | NM | +15 | +15.1 | +10 | | 5.5 | St3 | Ci4 | KM | | | 0 |
| Borås | | -0.8 | S 1 | KM | | +15.5 | | | | | Cist6 | KM | | | |
| G. Sandön | 65.0 | -0.8 | SV2 | NK | +14.0 | | | | | | Ci2 | K | | | 0 |
| Visby | 65.1 | 0 | SV1 | NM | +15 | +13.8 | | | 4.5 | | Ac1 | KM | | | 0 |
| Hallingeberg | 65.1 | | SV1 | NK | +14.8 | | | | | | Ci2 | K | | | 0 |
| Ölands n. u. | 64.1 | -1.5 | SO2 | KM | +16 | | | | | | Ast Fc2 | KM | | | 0 |
| Växjö | 64.7 | | SV3 | KM | +15 | | +5 | | 4.5 | | Ci6 | K | | | 0 |
| Hallaryd | 63.9 | | SO2 | KM | +14 | +15.7 | +6 | | 6.5 | | Ci4 | KM | | | 0 |
| Kalmar | 65.5 | 0 | SSW4 | NK | +14 | | | | 8.5 | | Cifib | K | | | 0 |
| Karlshamn | 65.1 | 0 | S 0 | NK | +11 | +15.4 | | | 8.5 | | Ci2 | K | | | 0 |
| Malmö | 64.7 | -1.5 | SO2 | KM | +15 | | +7 | | 7.5 | | Ci4 | K | | | 0 |
| Ystad | 64.6 | -2.5 | SO4 | KM | +13.4 | +14.9 | | | 7.5 | | Ci4 | K | | | 0 |

| Station: | Vind Beaufort | Väder-lek | Tempe-ratur | Moln: nedre | Moln: övre | Väderl. sedan kl. 19 | Nederbördens: början | Nederbördens: slut | Nederbördens: mängd i mm kl. 8—8 |
|---|---|---|---|---|---|---|---|---|---|
| Rönnskär | NNV5 | NK | +12.0 | | Ci2 | KM | | | |
| Sandarne | S2 | NK | +15.0 | | Ci2 | K | | | |
| Utvalnäs | O2 | K | +14.6 | | | K | | | 0 |
| Örskär | V1 | NK | +12.4 | | Ac2 | K | | | 0 |
| Söderarm | SV1 | NK | +12.5 | | Ci2 | K | | | 0 |
| Sandhamn | N1 | KM | +13.5 | | Ac5 | KM | | | |
| Övr. Gränsö | V3 | KM | +11. | | Cicu5 | KM | | | 0 |
| Fårö | NW4 | NK | +18.0 | | Cist2 | K | | | 4 |
| Härvik | SV1 | KM | +14.8 | | Ac4 | K | | | |
| Kapelludd. | S2 | NK | +13.4 | | Ac3 | KM | | | 0 |
| Ölands s. u. | VSV3 | KM | +12.2 | | Ci3 | KM | | | 0 |
| Utlångan | SSW2 | NK | +12.6 | | Ci2 | KM | | | 0 |
| Simrishamn | S 1 | NK | +15.6 | | Ci2 | K | | | 0 |
| Östratorp | SO3 | KM | +13.5 | | Ci4 | KM | | | 0 |
| Skanör | SO4 | NK | +14.6 | | Ci3 | KM | | | 0 |
| Hälsingborg | S2 | NK | +17.0 | | Cist1 | K | | | 0 |
| Kullen | SSO3 | KM | +17.3 | | Ci4 | K | | | 0 |
| Varberg | SSO5 | KM | +13.6 | | Cist8 | KM | | | |
| Vinga | SO5 | KM | +13.0 | C3 | Cist1 | KM | | | C |
| Klädesholm. | S 3 | KM | +14.4 | | Ci5 | KM | | | 0 |
| Smögen | SSO4 | KM | +15.5 | | Cist5 | KM | | | 0 |
| Tärnaby | SW3 | NK | + 6 | | Cist1 | K | | | 0 |
| Junsele | V 1 | NK | + 9 | | Cist1 | K | | | 0 |
| Kasa | NW4 | NK | +13 | | Ast1 | KM | | | 0 |
| Mora | S 1 | NK | +13 | | Ci2 | KM | | | 0 |
| Malung | | | | | | | | | |
| Skillingmark | SV5 | KM | +15 | | Cist2 | KM | | | 0 |
| Lilla Edet | S 5 | KM | +14 | | Cist6 | KM | | | 0 |

| Station: | Hård vind och storm mellan 9 f. i går och 9. f. i dag, m per sek. eller Beaufort (Bf). | Troden högsta vind |
|---|---|---|
| Seskarö | | |
| Rönnskär | | |
| Bjuröklubb | | |
| Holmögadd | | |
| Ulvöhamn | | |
| Bremö | | |
| Lilljungfrun | | |
| Marö | | |
| Sandhamn | | |
| Landsort | | |
| Gotska Sandön | | |
| Visby | | |
| Härvik | | |
| Spårö | | |
| Ölands norra udde | | |
| „ södra „ | | |
| Utlångan | | |
| Simrishamn | | |
| Sandhammaren | | |
| Östratorp | | |
| Skanör | | |
| Malmö | | |
| Hälsingborg | | |
| Torekov | | |
| Morups Tånge | | |
| Vinga | | |
| Klädesholmen | | |
| Smögen | | |

## FARTYGSIAKTTAGELSER

| Fartygets namn | Tid | Lat. Norg. | Long. Greenw. | Luft-tryck | Vind Beaufort | Väder-lek | Moln: nedre | Moln: övre | Luft-temp. | Vatten-temp. | Nederbörd: början | Nederbörd: slut | Sista 6 tim:s väderlek |
|---|---|---|---|---|---|---|---|---|---|---|---|---|---|
| | 09 | 45.5 | 33.7W | 760.6 | V 5 | R | CNi3 | | +13.9 | +15.0 | | | M |
| | 08 | 73.2 | 109W | 62.1 | NO 3 | M | | Ast10 | - 1.0 | + 2.5 | | | M |

| Stationer: | Tid | Marken | 200 f. hav | 600 f. hav | 1000 f. hav | 1500 f. hav | 2000 f. hav | 3000 f. hav | 4000 f. hav | 5000 f. hav | Anmärkningar |
|---|---|---|---|---|---|---|---|---|---|---|---|
| | | m/sek. | m/sek. | m/sek. | m/sek. | m/sek. | m/sek. | m/sek. | m/sek. | m/sek. | |
| Abisko 400 m ö. h. kl. | 09 | | | NV 8 | VNV 6 | VNV 5 | NV 11 | | V 5 | VNV 3 | |
| Östersund 323 „ | 09 | | | | SV 6 | | SV 12 | V 14 | | | |
| Stockholm 62 „ | 08 | SV 3 | SSV 3 | VSV 5 | VSV 10 | V 9 | VNV 12 | VNV 20 | VNV 17 | | |
| Malmslätt 115 „ | 07 | SSO 8 | | | SSV 11 | | SV 13 | VSV 9 | | | |
| Göteborg 10 „ | 07 | SO 3 | | | S 12 | | SV 10 | V 9 | | | |
| Malmö 6 „ | 09 | | S 4 | S 6 | S 8 | SSV 10 | SSV 8 | SSV 8 | SV 13 | SV 9 | |
| Hallingeberg | | | | | | | | | | | |
| Malmslätt 115 „ | | | | | | | | | | | |

**FÖRKLARING TILL TABELLERNA:** *Lufttrycket* reducerat till havsytan, angives i mm kvicksilverpelare vid 0° och normaltyngd. *Tendens* = lufttrycksändring i mm under närmast förflutna tre timmar. Ökning betecknas med +, minskning med −. *Vindstyrkan* angives i Beauforts skala, där 0 betyder lugnt och

| Beaufort | m/sek. | | m/sek. | | m/sek. | | m/sek. | |
|---|---|---|---|---|---|---|---|---|
| 1 mkt svag vind | 1—2 | 4 frisk bris | 6—8 | 7 styv kuling | 12—14 | 10 storm | 20—24 | |
| 2 lätt bris | 2—4 | 5 styv bris | 8—10 | 8 hård kuling | 14—17 kuling | 11 svår storm | 24—30 | storm |
| 3 god bris | 4—6 | 6 frisk kuling | 10—12 | 9 halv storm | 17—20 | 12 orkan | över 30 | |

*Väderleken* betecknas med bokstäver sålunda:

| | | | |
|---|---|---|---|
| K = klart | M = mulet | D = disa el. solrök | |
| NK = nästan klart | R = regn | T = torka | |
| KM = halvklart | S = snö | Å = åska | |
| NM = nästan mulet | H = hagel | B = [illegible] | |

Molnformer: C = Cumulus, Ci = Cirrus, N = Nimbus, F = Fracto, St = Stratus, A = Alto

Fördubbling anger, att fenomenet är starkt.

Eftermiddagstemperatur anges genom tillägg av 12.

17/6 kl. 8 f. m. 1927

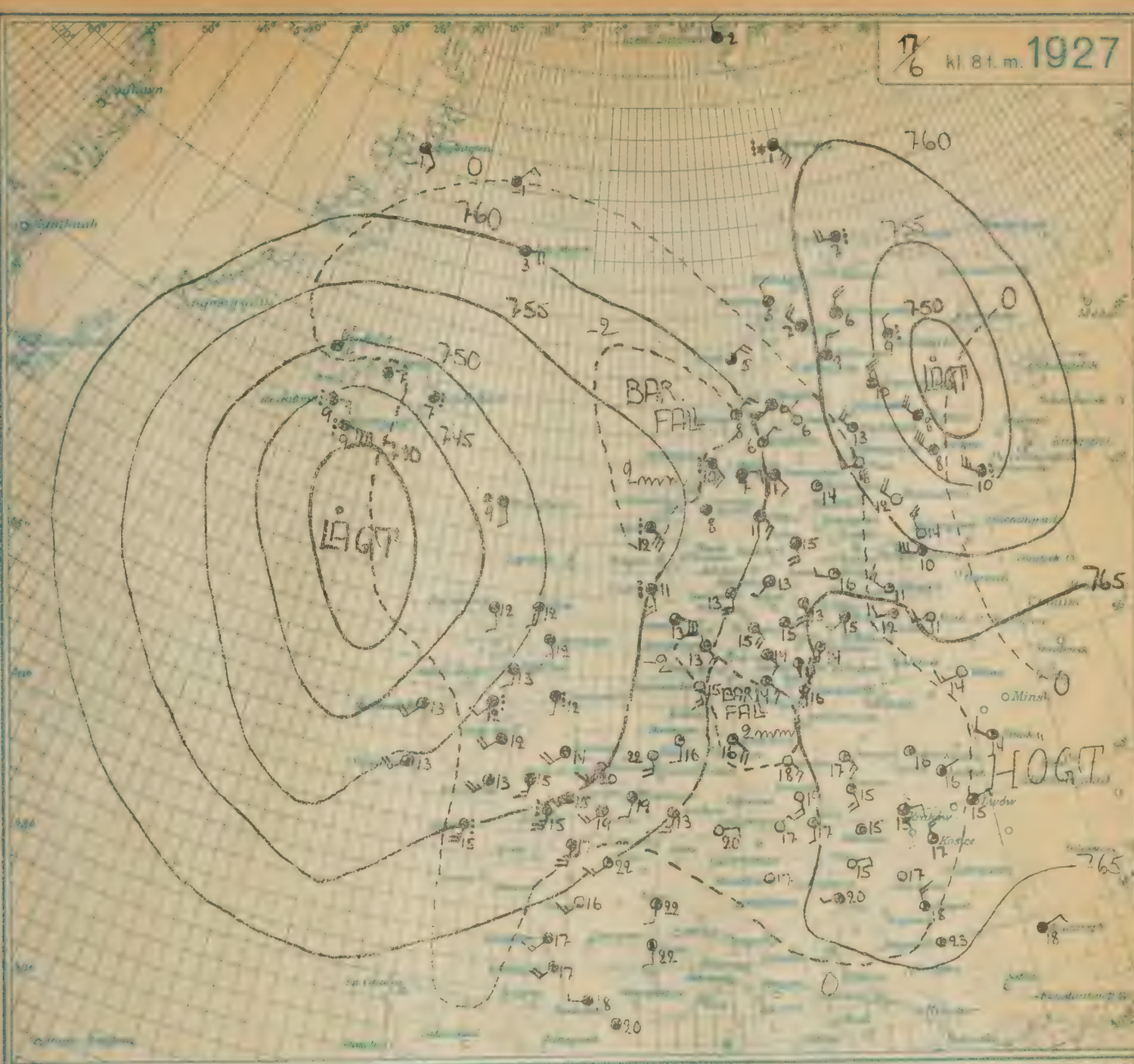


SAMMANFATTNING Tre- dagen den 17 juni. Från en anticyklon över sydöstra Europa sträcker sig en rygg av högt lufttryck över Skandinavien mot norra Atlanten. I djupt vädercentrum nordost om Island och Skottland samlas sekundära lågtryck med rörelse mot nordost över Engelska kanalen, Danmark och södra Skandinavien. Dessa bildningar komma att förorsaka opålitligt väder i större delen av landet under de närmaste dagarna, först i de västra, efter något dygn även i de östra delarna.

UTSIKTER Tre- DAG. MIDDAG TILL Lör- DAG MIDDAG:

I Södra Götaland, Måttlig till frisk vind mellan sydost och sydväst. Tilltagande molnighet och efterhand rusk för obetydliga regnskurar på ett och annat ställe. Tämligen varmt.

II Västkust- och Vänerlandskapen, Sydlig till sydlig frisk vind, delvis mulnande. Under natten eller morgondagen tämligen mycket regnskurar. Tämligen hög temperatur.

III Svealand och Norra Götaland, Sydlig, måttlig, mot morgondagen tilltagande vind. Tämligen varmt. Sydlig nederbörd och under morgondagen tilltagande molnighet. Tämligen varmt.

IV Södra Norrlands kustland, Måttlig vind mellan sydost och sydväst. Mulet eller delvis mulnande och samma som distrikt III.

V Södra Norrlands inland och Härjedalen, Nordvästlig avtagande efterhand samma sydostlig vind. Växlande molnighet och uppehållsväder, tämligen skiftande i fjällbackarna. Oförändrad eller obetydligt stigande temperatur. samma som distrikt IV.

VI Norrland och Härjedalen, " " " V.

VII Norra Norrlands inland, " " " VI.

STORMVARNING 1200 Vinga, Nordöstlig, Landsort sydostlig frisk vind tilltagande till hård sydlig. Signal vid hamnar.

C. F. Öhman

# VÄDERLEKSRAPPORT UTGIVEN AV STATENS METEOROLOGISK-HYDROGRAFISKA ANSTALT, STOCKHOLM

*Iakttagelser gjorda kl. 8 f. m. medeleuropeisk tid, därest ej annat särskilt angives.*

| Station | Vind Beaufort | Väderlek | Temperatur | Moln nedre | Moln övre | Väderl. sedan kl. 19 | Nederbörd. början | Nederbörd. slut | Nederbörd. mängd i mm kl. 8–8 |
|---|---|---|---|---|---|---|---|---|---|
| Rönnskär | SSO 3 | NK | +10.0 | | $Ci_3$ | K | | | |
| Sandarne | S 3 | KM | +14.0 | | $St_6$ $Ast_6$ | KM | | | 0 |
| Utvalnäs | SSO 1 | M | +18.6 | | $ASt_5$ | K | | | 0 |
| Örskär | S 1 | NK | +19.0 | | $Ac_1$ | K | | | 0 |
| Söderarm | SSV 3 | KM | +13.4 | $Fc_2$ | $Ast_8$ | K | | | 0 |
| Sandhamn | SSV 3 | KM | +13.8 | $St_3$ | $Ast_5$ | K | | | 0 |
| Övr. Gränsö | OSO 5 | KM | +16.8 | $Cu_1$ | $Ci_5$ | K | | | 0 |
| Faro | S 2 | NK | +14.0 | | $Ast_1$ | K | | | 0 |
| Harvik | SSV 2 | NK | +14.2 | | $Ci_1$ | K | | | 0 |
| Kapelludd. | SSO 2 | KM | +12.8 | $Fc_6$ | $Ast_2$ | KM | | | 0 |
| Ölands s. u. | SO 5 | KM | +13.2 | $St_7$ | | KM | | | 0 |
| Utlängan | SO 4 | KM | +14.4 | $St_4$ | | KM | | | 0 |
| Simrishamn | SV 3 | KM | +15.6 | $N_8$ | | KM | | | 0 |
| Östratorp | S 2 | R | +12.5 | $(N_{10})$ | | M | 07 | 08 | |
| Skanör | – 0 | R | +14.0 | $(N_{10})$ | | M | 06 | 08 | |
| Hälsingborg | SSO 2 | R | +15.0 | $N_{10}$ | | M | x | x | |
| Kullen | VSV 3 | M | +14.2 | $N_{10}$ | | M | | | |
| Varberg | S 3 | NM | +15.2 | $St_{Cu_8}$ | | KM | | | |
| Vinga | SSV 3 | M | +14.0 | $N_{10}$ | | R | 22 | 02 | |
| Klädesholm. | SSV 2 | T | +14.6 | $St_{10}$ | | R | 21 | x | |
| Smögen | SV 5 | T | +14.0 | $St_{10}$ | | T | 22 | 24 | |
| Tärnaby | SO 4 | M | +10 | $N_{10}$ | | R | 21 | x | |
| Junsele | NO 1 | R | +11 | $N_9$ | | KM | 07 | 08 | |
| Kasa | OSO 4 | KM | +14 | | $Ci_4$ | KM | | | |
| Mora | S 2 | NM | +15 | $St_{Cu_8}$ | | KM | | | |
| Malung | S 3 | NM | +15 | $St_{Cu_6}$ | $Ast_3$ | KM | | | |
| Skillingmark | SSV 2 | M | +15 | $N_8$ | $Ast_2$ | KM | | | |
| Lilla Edet | S 3 | NM | +17 | $St_{Cu}$ | | M | 24 | x | |

| Station | Vind Beaufort | Väderlek | Temperatur i dag | Temperatur normal | Temperatur lägsta sista natten | Rel. fukt. % | Moln nedre | Moln övre | Väderl. sedan kl. 19 | Nederbörd. början | Nederbörd. slut | Nederbörd. mängd i mm kl. 8–8 |
|---|---|---|---|---|---|---|---|---|---|---|---|---|
| Karlsvagen | | | | | | | | | | | | |
| Abisko | | | | | | | | | | | | |
| Pajala | | | | | | | | | | | | |
| Haparanda | | | | | | | | | | | | |
| Bodén | | | | | | | | | | | | |
| Sikfors | | | | | | | | | | | | |
| Östersund | | | | | | | | | | | | |
| Hernösand | | | | | | | | | | | | |
| Stensele | | | | | | | | | | | | |
| Östersund | | | | | | | | | | | | |
| Hernösand | | | | | | | | | | | | |
| Bremö | | | | | | | | | | | | |
| Sveg | | | | | | | | | | | | |
| Bjuråker | | | | | | | | | | | | |
| Sorsele | | | | | | | | | | | | |
| Falun | | | | | | | | | | | | |
| Mora | | | | | | | | | | | | |
| Uppsala | | | | | | | | | | | | |
| Karlstad | | | | | | | | | | | | |
| Stockholm | | | | | | | | | | | | |
| Landsort | | | | | | | | | | | | |
| Västerås | | | | | | | | | | | | |
| Örebro | | | | | | | | | | | | |
| Linköping | | | | | | | | | | | | |
| Skara | | | | | | | | | | | | |
| Vänersborg | | | | | | | | | | | | |
| Jönköping | | | | | | | | | | | | |
| Västervik | | | | | | | | | | | | |
| Göteborg | | | | | | | | | | | | |
| Borås | | | | | | | | | | | | |
| G. Sandön | | | | | | | | | | | | |
| Visby | | | | | | | | | | | | |
| Hoburg | | | | | | | | | | | | |
| Ölands n. u. | | | | | | | | | | | | |
| Väddö | | | | | | | | | | | | |
| Halmstad | | | | | | | | | | | | |
| Kalmar | | | | | | | | | | | | |
| Karlshamn | | | | | | | | | | | | |
| Malmö | | | | | | | | | | | | |
| Ystad | | | | | | | | | | | | |

## FARTYGSIAKTTAGELSER

| Fartygets namn | Tid | Bredd | Längd | Kurs | Vind (Beaufort) | Väder | Molnform nedre | Molnform övre | Lufttryck (reducerat) | Vattentemperatur | Nederbörds början | Nederbörds slut | Senaste 6 timmars väderlek |
|---|---|---|---|---|---|---|---|---|---|---|---|---|---|
| | 02 | 58.6 | 7.6W | 742.6 | S 5 | R | $St_7$ | $Ast_3$ | +11.2 | +11.0 | 19 | 22 | R |
| | 02 | 56.3 | 19.3W | 456 | VSV 7 | R | $N_{10}$ | | +11.5 | +11.5 | K19 | 202 | R |
| | 02 | 51.1 | 1.6O | 58 | SV 5 | KM | $St_8$ | | +14 | +13 | | | K |
| | 08 | 70.9 | 10.2W | 59 | VNV 5 | T | $St_{10}$ | | – 0.4 | + 2.6 | | | T |
| | 08 | 49.5 | 22.2W | 568 | VNV 4 | R | $N_{10}$ | | +12.8 | +13.9 | | | R |
| | 08 | 51.N | 11.0W | 538 | VSV 6 | R | $St_{10}$ | | +13.4 | +12.2 | | | R |

Station: Hård vind och storm mellan 8 f. i går och 8 f. i dag, m per sek. eller Beaufort (B)

Seskarö
Rönnskär
Bjuröklubb
Holmögadd
Ulvöhamn
Bremö
Lilljungfrun
Märö
Sandhamn
Landsort
Gotska Sandön
Visby
Härvik
Spårö 14 - 6e. SSO 7 Bc
Ölands norra udde
„ södra „
Utlängan
Simrishamn
Sandhammaren
Östratorp
Skanör
Malmö
Hälsingborg
Torekov
Morups Tånge
Vinga 11g - 1130e. S 7 Bg
Klädesholmen
Smögen

| Station: | Tid | Marstad | 500 f. hav | 1000 f. hav | 1500 f. hav | 2000 f. hav | 3000 f. hav | 4000 f. hav | 5000 f. hav | Anmärkningar |
|---|---|---|---|---|---|---|---|---|---|---|
| | | m/sek. | m/sek. | m/sek. | m/sek. | m/sek. | m/sek. | m/sek. | m/sek. | |
| Abisko 400 m ö. h. kl. | 09 | | | OSO 6 | S 4 | SSV 9 | SV 13 | SV 14 | | |
| Östersund 323 „ „ | 0[illegible] | | | | S 18 | | | | | |
| Stockholm 62 „ „ | | | | | | | | | | |
| Malmslätt 115 „ „ | | | | | | | | | | |
| Göteborg 10 „ | | | | | | | | | | |
| Malmö 6 „ | | | | | | | | | | |
| Hallingaryd | 16 | | S 2 | SSO 3 | S 7 | SSV 13 | SSV 13 | SSV 11 | | |
| | | | | | | | | | | |
| Malmslätt 115 „ „ | | | | | | | | | | |

**FÖRKLARING TILL TABELLERNA:** *Lufttrycket* reducerat till havsytan, angives i mm kvicksilverpelare vid 0° och normaltyngd. *Tendens* = lufttrycksändring i mm under närmast förflutna tre timmar. Ökning betecknas med +, minskning med –. *Vindstyrkan* angives i Beauforts skala, där 0 betyder lugnt och

| Beaufort | m/sek. | | m/sek. | | m/sek. | | m/sek. | |
|---|---|---|---|---|---|---|---|---|
| 1 mkt svag vind | 1–2 | 4 frisk bris | 6–8 | 7 styv kulting | 12–14 | 10 storm | 20– | |
| 2 lätt bris | 2–4 | 5 styv bris | 8–10 | 8 hård kulting | 14–17 kuling | 11 svår storm | 24–30 | storm |
| 3 god bris | 4–6 | 6 frisk kulting | 10–12 | 9 halv storm | 17–20 | 12 orkan | över 30 | |

*Väderleken* betecknas med bokstäver såsom nedan:

| | | | |
|---|---|---|---|
| K = klart | M = mulet | D = lisa el. solrök | |
| NK = nästan klart | R = regn | T = åska | |
| KM = halvklart | S = snö | Å = åska åtföljd av skurar | |
| NM = nästan mulet | H = hagel | B = dimma | |

Molnformer: C = Cumulus, Ci = Cirrus, N = Nimbus, F = Fracto, St = Stratus, A = Alto. Fördubbling anger, att formen är stark. Efterställd siffra anger, att formen är tunn.

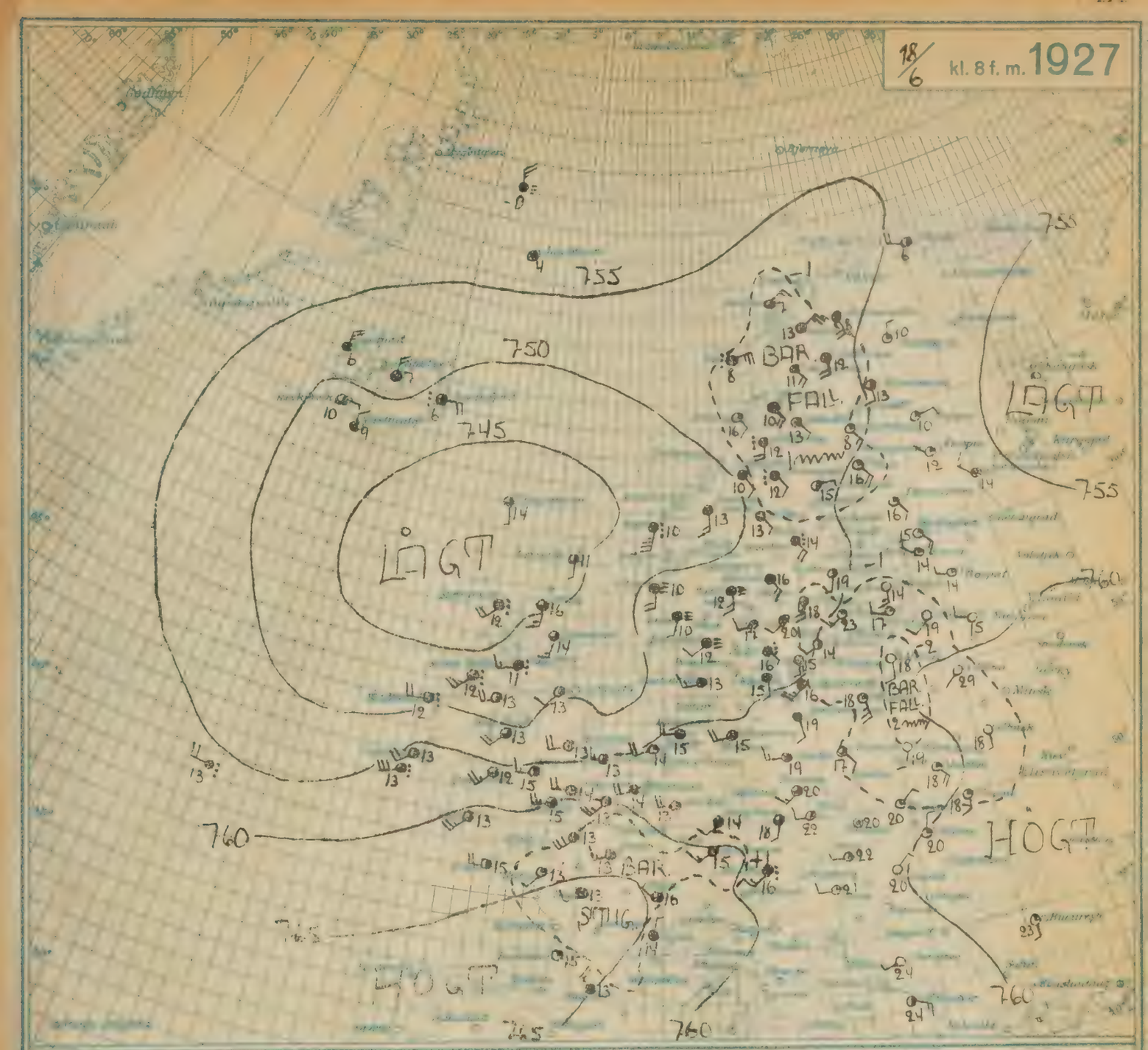


grader i Beaufortskalan, en kort ett grad. ○ = mulet, ◑ = halvmulet, ● = helmulet, × = regn, ≡ = dimma, ∞ = åska. *Temperaturen* angives i hela grader Celsius.

**SAMMANFATTNING** för dagen den 18 juni 1926, kl. 8 f. m.: Högsta barometern (lägsta 719 mm) ligger vid Skottlands västkust, varifrån en grund tråg sträcker sig över Nordsjön och Danmark till Östersjön. Inom detta område, av ett utbrett lågtryck med centrum mellan Skottland och Island, är vädret ostadigt. Från detta lågtryck har en svag front med åskväder framskridit över södra Sverige.

| | DAG MIDDAG TILL | DAG. MIDDAG |
|---|---|---|
| I Södra Svealand, | Svagvindigt, mestadels växlande vind, regnskurar här och där, åtminstone på ett ställe åska. Ingen större temperaturändring. | |
| II Västkust- och Vänerlandskapen, | | |
| III Östra Svealand, norrgående Gästrikland undantagen, | Mestadels svagvindigt, växlande vind, på ett ställe åska. Ingen större temperaturändring. | |
| IV Östra och Norra Norrland, | | |
| V Södra Norrlands kustland, | | |
| VI Norra Norrlands kustland, | Svagvindigt, mestadels växlande vind. Lokal eller obetydlig nederbörd. Ingen större temperaturändring. | |
| VII Jämtland och Härjedalen, | | |
| VIII Norra Norrlands inland, | | |

**STORMVARNING** kl. ____ m., gällande 3 e. m.–8 f. m.:



# VÄDERLEKSRAPPORT UTGIVEN AV STATENS METEOROLOGISK-HYDROGRAFISKA ANSTALT, STOCKHOLM

*Iakttagelser gjorda kl. 8 f. m. medeleuropeisk tid, därest ej annat särskilt angives.*

| Station | Tryck | Tendens | Vind | Väder | Temperatur dag | Temperatur normal | Temperatur natten | Rel. fukt % | Moln nedre | Moln övre | Väder sedan kl. 19 | Nederbörd senaste dygn: dygn jan | Nederbörd senaste dygn: dygn stat | Nederbörd senaste dygn: mängd mm kl. 8 e. m. |
|---|---|---|---|---|---|---|---|---|---|---|---|---|---|---|
| [illegible] | 750.6 | | SV 1 | M | +14 | +10.3 | +9 | 65 | Ni 0 | | RM | | | 0 |
| Abisko | 50.5 | 0 | VSV 1 | R | +6 | | +5 | 92 | Ni 0 | | R | × | | 2 |
| Kiruna | | | | | | | | | | | | | | |
| Luossa | 49.4 | +0.2 | NNV 0 | R | +7 | | +7 | 97 | × | × | R | × | >08 | 3 |
| [illegible] | 48.8 | 0 | OSO 2 | M | +13 | +11.2 | +10 | × | N 3 Sc 7 | | RM | | | 0 |
| Kvikkjokk | | | | | | | | | | | | | | |
| [illegible] | 51.5 | -1.0 | S 3 | K | +17 | +12.8 | +11 | 55 | | | K | | | 0 |
| [illegible] | | | S 2 | NM | +16 | | +8 | | Fc 3 | Ac 5 | RM | | | 0 |
| [illegible] | 48.4 | 0 | - 0 | R | +11 | +12.8 | +10 | 85 | St 10 | | M | 04 | | 1 |
| Gäddede | 49.3 | | NNO 1 | NM | +7 | +10.1 | +7 | 92 | C 6 | ci 3 | R | 23 | 05 | ongt |
| [illegible] | 50.1 | -1.0 | S 3 | NM | +12 | | | | St 3 | ci 5 | RM | | | 0 |
| [illegible] | 52.2 | | SSO 1 | NM | +10.4 | | | | Sc 8 | | RM | | | 0 |
| [illegible] | 49.5 | -1.0 | O 1 | M | +9 | +9.9 | +5 | 85 | Sc 10 | | RM | | | ngt |
| Östersund | 48.4 | -0.5 | SO 1 | M | +12 | +12.1 | +9 | 92 | St 10 | | R | <22 | | 8 |
| Härnösand | 49.0 | -0.5 | - 0 | R | +11 | +13.2 | | 85 | Ni 0 | | RM | 06 | | ngt |
| [illegible] | 49.5 | -0.5 | NV 1 | R | +8 | | | | Ni 0 | | M | × | | 0.6 |
| Sveg | 47.2 | | S 0 | RM | +14 | +14.1 | +10 | 75 | | ci 4 | R | <22 | × | 1 |
| [illegible] | 49.6 | | SSV 4 | M | +15 | | +13 | 85 | Sc 10 | | M | <22 | × | 3 |
| [illegible] | 47.8 | 0 | S 3 | M | +12 | +12.3 | +7 | 85 | Ni 0 | | M | <22 | | 3 |
| Falun | 51.1 | 0 | VNV 3 | NM | +14 | +14.9 | +12 | 75 | Sc 8 | | RM | | | 11 |
| Knon | 51.1 | | SV 6 | NM | +13 | | +7 | 75 | FSt 8 | | R | <22 | 22 | 0.4 |
| Uppsala | 51.6 | -0.1 | SSV 2 | NM | +14 | +15.5 | +13 | 85 | Sc 4 | FSt 5 | R | 04 | 07 | 0.3 |
| [illegible] | 51.6 | 0 | SV 2 | NK | +14 | +15.0 | +11 | 75 | C 1 | | RM | | | 0.6 |
| STHLM kl. 21 i går | 52.2 | | S 1 | RM | +15.0 | +13.6 | | | | | | | | |
| Stockholm | 52.1 | 0 | VSV 1 | NM | +14 | +15.7 | +10 | 85 | N 5 | FSt 4 | M | 05 | | 1 |
| Landsort | 53.6 | 0 | V 4 | NM | +12.0 | | | | N 6 | ci 1 | M | 04 | 06 | 0.6 |
| Västerås | 51.9 | | VNV 5 | RM | +14 | | +13 | 75 | Fc 5 | ci 1 | RM | <22 | 22 | 1 |
| Örebro | 52.6 | | V 4 | NK | +14 | | +12 | 65 | Fc 2 | | M | | | 5 |
| Linköping | 52.3 | +0.5 | VSV 2 | NK | +15 | | +13 | 65 | C 1 | ci 1 | B | × | | 7 |
| [illegible] | 52.0 | | SSV 4 | RM | +15 | | +9 | 65 | Fc 4 | | RM | | | 1 |
| [illegible] | 51.7 | | SV 1 | NM | +16 | | +9 | 65 | Sc 6 | | RM | | | 0 |
| Jönköping | 52.6 | -0.5 | SV 2 | NM | +17 | +14.4 | +12 | 65 | St 6 C 3 | a. | RM | | | 0.4 |
| Västervik | 52.8 | | VSV 1 | RM | +16 | | +14 | 75 | CN 6 | a. | R | 24 | 05 | 1.1 |
| [illegible] | 52.4 | | SV 2 | NK | +15 | +15.3 | +13 | 65 | C 2 | ci 1 | RM | | | 0 |
| [illegible] | | -0.4 | S 3 | RM | | +15.7 | | | C 6 | | RM | | | |
| [illegible] | 53.2 | 0 | V 1 | R | +12.6 | | | | Ni 0 | | R | 04 | >08 | 3 |
| Visby | 53.5 | +0.5 | SV 2 | M | +14 | +14.1 | | 92 | Ni 0 | | B | <22 | | 3 |
| [illegible] | 54.7 | | SV 2 | RM | +14.8 | | | | St 4 | | M | 04 | 06 | 2 |
| Ölands n. u. | 54.5 | -0.5 | VSV 1 | NM | +16 | | | | N 5 | FSt 4 | R | 01 | | 2 |
| Väddö | 53.0 | | SV 2 | RM | +16 | | +7 | 65 | Fc 4 | | RM | | | 0.1 |
| Halmstad | 53.2 | | SV 3 | RM | +14 | +15.9 | +10 | 85 | Cs | ci 1 | RM | | | 1 |
| Kalmar | 53.7 | 0 | SV 1 | NM | +14 | | | 97 | St 7 | | B | × | | 3 |
| Ranshamn | 53.8 | -0.5 | V 2 | RM | +15 | +15.7 | | 97 | Cu 2 N 3 | | M | <22 | | 1.2 |
| Malmö | 54.5 | -1.0 | SSV 1 | RM | +15 | | +12 | 85 | C 3 | a. 2 | RM | | | 4 |
| Ystad | 54.4 | -0.5 | V 2 | RM | +12.7 | +15.1 | | 92 | FSt 5 | | RM | | | 0 |

| Station: | Vind Beaufort | Väder-lek | Temperatur | Moln nedre | Moln övre | Väder sedan kl. 19 | Nederbörd senaste dygn: dygn jan | Nederbörd senaste dygn: dygn stat | Nederbörd senaste dygn: mängd mm kl. 8 e. m. |
|---|---|---|---|---|---|---|---|---|---|
| Rönnskär | S 1 | NR | +14.6 | | Ac 3 | R | | | 0 |
| Sandarne | SV 3 | NM | +15.0 | | St 8 | R | × | × | my |
| Utvalnäs | SV 3 | NM | +15.0 | FSt 7 | | NM | | | C |
| Örskär | SV 2 | R | +11.5 | Ni 0 | | R | 06 | >08 | 3 |
| Söderarm | SSV 2 | R | +11.2 | Ni 0 | | R | × | × | my |
| [illegible] | V 2 | R | +12.6 | Ni 0 | | M | × | >08 | mC |
| [illegible] | V 5 | NR | +18 | C 1 | AL 1 | R | 23 | × | 1 |
| Tärnaby | NV 1 | R | +12.2 | N 8 | ASt 2 | R | 05 | >08 | 1 |
| Härvik | VSV 1 | NM | +15.0 | × | × | B | 04 | 07 | 0.4 |
| [illegible] | S 2 | NM | +13.8 | C 4 | ci 2 | R | 23 | 05 | 2 |
| Ölands s. u. | VSV 4 | NM | +13.3 | | ci 5 | M | 23 | 04 | 3 |
| Utö | SV 2 | NR | +13.9 | | ci 2 | R | 23 | 03 | 3 |
| [illegible] | SSV 1 | NR | +18.5 | Fc 1 | ci 1 | R | | | 1 |
| Östratorp | S 2 | NM | +13.0 | | ci 5 | NM | | | 2 |
| Skanör | S 2 | NM | +17.0 | | cuc 6 | NM | | | ng |
| Helsingborg | S 2 | NM | +17.0 | CN 3 | cist 3 | NM | | | 0 |
| Kullen | S 2 | M | +14.0 | | cist 0 | R | | | 0 |
| Varberg | SSV 3 | NM | +13.0 | Fc 8 | | NM | | | 0 |
| Vinga | S 2 | NM | +13.0 | St 5 | | NM | | | 0 |
| Klädesholm | SV 5 | NR | +14.0 | C 2 | ci 1 | R | | | |
| Smögen | VSV 3 | D | +13.0 | St 9 | | M | | | 0 |
| Tärnaby | - 0 | M | +10 | Ni 0 | | R | <22 | × | 3 |
| Junsele | - 0 | R | +12 | Ni 0 | | M | 05 | >08 | 2 |
| Kasa | - 0 | M | + 9 | Ni 0 | | M | | | 0 |
| Mora | S 1 | NM | +14 | Sc 7 | | NM | | | 1 |
| Malung | S 4 | NM | +12 | Sc 8 | | M | | | 1 |
| Skillingmark | SV 7 | NM | +13 | C 5 | | RM | | | 0 |
| Lilla Edet | S 3 | NM | +14 | C 7 | | NM | | | 0 |

## FARTYGSIAKTTAGELSER

| Fartygets namn | kl. | Lat. norr | Long. ostan | Kurs | Vind riktning | Vind styrka | Väder | Moln nedre | Moln övre | Lufttryck (red. 0°) | Temperatur (torr term.) | Nederbörd senaste dygn: dygn | Nederbörd senaste dygn: mängd mm kl. 8 e. m. | Anmärkningar |
|---|---|---|---|---|---|---|---|---|---|---|---|---|---|---|
| | 02 | 58°4 | 7°6 V | 740.3 | VSV | 3 | R | Ni 0 | | +13°.0 | +11°.0 | 23 | >02 | R |
| | 02 | 57°9 | 6°1 O | 50.1 | S | 2 | M | Sc, Ni 9 | | +11°.2 | +10°.4 | | | M |
| | 02 | 58°1 | 4°9 O | 48.6 | SSO | 3 | RM | | St ci 2 | +10.2 | +9°.5 | | | K |
| | 08 | 57°9 | 6°7 O | 49.3 | SSO | 4 | M | | St ci 2 | +11°.0 | +9°.5 | | | M |
| | 08 | 58°2 | 3°3 O | 45°6 | SO | 3 | NM | | St, Cu 9 | +10°.8 | +9°.8 | | | RM |
| | 08 | 73°4 | 10°3 V | 56.6 | NNO | 5 | S | | St 10 | -1.0 | +2°.4 | <02 | >08 | S |
| | 08 | 58°7 | 4°5 V | 43.3 | SSV | 2 | | | | | | | | |
| | 08 | 44°5 | 63°0 V | 71.8 | SV | 3 | M | Sc 10 | | +10°.5 | +9°.0 | | | RM |

| Station: | Vind Beaufort | Väder-lek | Temperatur | Moln nedre | Moln övre | Väder sedan kl. 19 | Nederbörd senaste dygn: dygn jan | Nederbörd senaste dygn: dygn stat | Nederbörd senaste dygn: mängd mm kl. 8 e. m. |
|---|---|---|---|---|---|---|---|---|---|
| Sandhammaren | | | | | | | | | |
| Östratorp | | | | | | | | | |
| Skanör | | | | | | | | | |
| Malmö | | | | | | | | | |
| Helsingborg | | | | | | | | | |
| Torekov | | | | | | | | | |
| Moums Tånga | | | | | | | | | |
| Vinga | | | | | | | | | |
| Klädesholmen | | | | | | | | | |
| Smögen | | | | | | | | | |

| Station | Tryck | Tendens | Vind | Väder | Temperatur dag | Temperatur normal | Temperatur natten | Rel. fukt % | Moln nedre | Moln övre | Väder sedan kl. 19 | Nederbörd senaste dygn: dygn jan | Nederbörd senaste dygn: dygn stat | Nederbörd senaste dygn: mängd mm kl. 8 e. m. |
|---|---|---|---|---|---|---|---|---|---|---|---|---|---|---|
| Abisko 400 m ö. h. | | | | | | | | | | | | | | |
| Östersund 323 | | | | | | | | | | | | | | |
| Stockholm 62 | | | | | | | | | | | | | | |
| Malmslätt 115 | | | | | | | | | | | | | | |
| Göteborg 10 | | | | | | | | | | | | | | |
| Malmö 6 | | | | | | | | | | | | | | |
| Malmslätt 115 | | | | | | | | | | | | | | |

**FÖRKLARING TILL TABELLERNA:** *Lufttrycket* reducerat till havsytan, ängives i mm kvicksilverpelare vid 0° och normaltyngd. *Tendens* = lufttrycksändring i mm under närmast förflutna tre timmar. Ökning betecknas med +, minskning med –. *Vindstyrkan* angives i Beauforts skala, där 0 betyder lugnt och

| Beaufort | m/sek. | | m/sek. | | m/sek. | | m/sek. | |
|---|---|---|---|---|---|---|---|---|
| 1 mkt svag vind | 1–2 | 4 frisk bris | 6–8 | 7 styv kuling | 12–14 | 10 storm | 20–24 | storm |
| 2 lätt bris | 2–4 | 5 styv bris | 8–10 | 8 hård kuling | 14–17 | kuling | 11 svår storm | 24–30 |

*Väderleken* betecknas med bokstäver sålunda:

| | | | |
|---|---|---|---|
| K = klart | M = mulet | C = [illegible] | |
| NK = nästan klart | R = regn | T = [illegible] | |
| KM = halvklart | S = snö | Å = [illegible] | |
| NM = nästan mulet | H = hagel | B = [illegible] | |

Moln-former: C = Cumulus, Cl = Cirrus, N = [illegible], F = [illegible], St = Stratus, A = Alto. Fördubbling anger, [illegible]

19/6 kl. 8 f m 1927

rök eller disa, ≡ = åska. *Temperaturen* angives i hela grader Celsius.

SAMMANFATTNING för kl. 7 fm

Sekundära lågtryck utvecklas över Bottniska viken. Ett sådant lågtryck, som i natt låg över Bottniska viken, har under senaste dygnet dragit fram över södra Finland i nordöstlig, sedermera i nordlig riktning och har nu nått Karelska näset. Det ursprungliga lågtrycket i Nordsjön har under tiden fyllts upp och ersatts av ett nytt lågtryck, som ligger över Skagerack och Kattegatt.

UTSIKTER för kl. 7 em

DAG MIDDAG TILL NATT MIDNATT:

I Östra Svealand, nordöstra Götaland och Gotland,

II Västra Svealand och Bergslagen,

III Östra Götaland,

IV Västra Götaland,

V Södra Svealand och Värmland,

VI Mellersta Norrlands inland,

VII Jämtland och Härjedalen,

VIII Norra Norrlands inland,

STORMVARNING för kl. 12 em mellan gränserna

TRYCK I PETER WIKTORINS ARVS AB

# VÄDERLEKSRAPPORT UTGIVEN AV STATENS METEOROLOGISK-HYDROGRAFISKA ANSTALT, STOCKHOLM

*Iakttagelser gjorda kl. 8 f. m. medeleuropeisk tid, därest ej annat särskilt angives.*

| Station | Luftt. mm | Tendens mm | Vind Beaufort | Väderlek | Temperatur: i dag | normal | lägsta sista natten | Rel. fukt. % | Moln: undre | övre | Väderl. sedan kl. 19 | Nederbörd: början | slut | mängd i mm kl. 8 – 8 |
|---|---|---|---|---|---|---|---|---|---|---|---|---|---|---|
| Karesuando | 75[illegible] | | N 1 | KM | +15 | +10.5 | +11 | 65 | -2 | ac2 | M | | | 0.2 |
| Abisko | 53.1 | +1.0 | NNV1 | NM | + 8 | | + 5 | 85 | st stN2 | | M | <22 | | 2 |
| Kiruna | 51.[illegible] | +0.7 | NNV2 | KM | +12 | | + 6 | 65 | st3 | ac2 | KM | <22 | 22 | 5 |
| [illegible] | 52.[illegible] | +1.[illegible] | NV3 | KM | + 9 | | + 5 | 85 | st3 | ns | KM | <22 | 22 | 1.2 |
| [illegible] | 50.9 | +0.8 | N 3 | KM | +14 | +11.4 | + 7 | | | ac1 st2 | KM | <22 | | 2 |
| Kvikkjokk | 51.[illegible] | | SSO1 | KM | +10 | +10.1 | + 6 | 92 | st2 | ci4 | M | x | >08 | 17 |
| Haparanda | 52.[illegible] | +0.5 | - 0 | R | +12 | +13.0 | +10 | 92 | N10 | | R | 06 | | 0.1 |
| Boden | | | N 2 | T | +12 | | + 8 | | x | x | T | <22 | 22 | 0.2 |
| Stensele | 52.[illegible] | | V 2 | KM | +12 | +13.6 | + 4 | 85 | Cu | ci1 | T | | | 6 |
| Gäddede | 51.[illegible] | | NNV2 | NM | + 8 | +10.3 | + 5 | 85 | Cu | ci4 | R | <22 | 22 | 2 |
| Bjuröklubb | 51.[illegible] | | N6 | T | + 8 | | | | st10 | | T | | | 9 |
| Holmögadd | 52.[illegible] | | - 0 | T | +84 | | | | FSt10 | | T | | | 9 |
| Storlien | 52.[illegible] | 0 | 0 | KM | + 2 | +10.0 | + 1 | 75 | | ac1 | K | | | 1 |
| Östersund | 52.[illegible] | 0 | V 1 | NM | + 2 | +12.3 | + 7 | 85 | st5 | cist2 | K | <22 | | 0.4 |
| Härnösand | 50.[illegible] | +0.5 | N01 | NM | +12 | +13.3 | | 85 | Cu | | M | | | 0.4 |
| Bremö | 50.5 | +0.5 | N03 | T | + [illegible] | | | | st1.0 | | M | | | 0.4 |
| Sveg | 49.[illegible] | | SV1 | M | +12 | +14.3 | + 7 | 75 | St1.0 | | M | | | 0 |
| [illegible] | 55.1 | | - 0 | M | +14 | | + 7 | 85 | N10 | | M | | | 0 |
| Särna | 49.3 | 0 | - 0 | R | + 9 | +12.5 | + 5 | 92 | N10 | | R | x | | 5 |
| Falun | 48.8 | -0.5 | SSV2 | M | +15 | +15.0 | +11 | 75 | St10 | | B | 01 | | 0.4 |
| Knon | 48.[illegible] | | OSO1 | R | +12 | | +11 | 92 | N5 | ast2 | R | 22 | >08 | 3 |
| Uppsala | 48.8 | -0.8 | SO2 | R | +14 | +15.1 | +11 | 75 | N8 | ast1 | R | 07 | >08 | mgl |
| [illegible] | 46.[illegible] | -0.5 | 0 1 | R | +12 | +15.1 | +12 | 92 | N10 | | R | <22 | | 8 |
| STHLMKL. 21 igår | 510 | | S 1 | NM | +14 | +15.7 | | | | | | | | |
| Stockholm | 48.6 | -1.0 | SO1 | R | +12 | +15.8 | +12 | 42 | N10 | | M | 06 | | 1 |
| Landsort | 49.0 | -0.1 | SO6 | NM | +11.5 | | | | N6 | | M | 04 | 08 | 4 |
| Västerås | 47.9 | | OSO6 | R | +13 | | +13 | 92 | N0 | | R | x | >08 | 1 |
| [illegible] | 46.9 | | O 4 | M | +12 | | +12 | 92 | x | x | R | <22 | 06 | 7 |
| Linköping | 45.9 | -1.0 | S 5 | M | +14 | | +12 | 75 | Nyst4 | | R | 03 | | 3 |
| [illegible] | 45.2 | | OSO4 | M | +13 | | +11 | 85 | N10 | | R | <22 | 08 | 8 |
| Vänersborg | 45.2 | | O 2 | R | +13 | | +11 | 92 | N10 | | R | x | >08 | 5 |
| Jönköping | 44.7 | -0.9 | O 2 | R | +12 | +14.5 | +12 | 92 | N10 | | R | <22 | | 1 |
| Västervik | 46.5 | | S 4 | M | +13 | | +12 | 85 | N10 | | R | <22 | 22 | mgl |
| [illegible] | 44.8 | | NNV1 | R | +12 | +15.4 | +12 | 85 | N10 | | R | x | >08 | 2 |
| Borås | | -0.2 | NO1 | R | | +15.8 | | | | | R | <22 | >08 | mket |
| V. Sandön | | | | | | | | | | | | | | |
| Visby | 49.0 | 0 | SSV1 | NM | +12 | +14.1 | | 92 | N9 | | R | 02 | | 4 |
| Hoburg | 50.4 | | SSV1 | NM | +11.6 | | | | N6 | | R | 22 | 03 | 3 |
| Ölands n. u. | 48.[illegible] | -1.1 | S 1 | R | +12 | | | | N10 | | R | <22 | | 0.3 |
| Växjö | 45.0 | | SSV3 | R | +12 | | +11 | 97 | N10 | | R | <22 | >08 | 0.1 |
| Halmstad | 45.0 | | V 4 | M | +13 | +16.0 | +11 | 92 | N10 | | R | 22 | 05 | 5 |
| Kalmar | 47.[illegible] | 0 | SV1 | R | +12 | | | 92 | N9 | ast0 | R | <22 | | 0.2 |
| Karlshamn | 46.8 | +0.2 | SV2 | R | +10 | +15.8 | | 92 | N10 | | R | 22 | | 4 |
| Malmö | 48.0 | +1.2 | SSV3 | R | +11 | | +11 | 92 | N10 | | R | 22 | | 2 |
| Ystad | 48.[illegible] | +0.8 | SV1 | R | +13 | +15.3 | | 97 | N10 | | R | <22 | >08 | 2 |

## FARTYGSIAKTTAGELSER

| Kl. | Luftt. mm | Tendens mm | Vind Beaufort | Väderlek | Moln: undre | övre | Luft temp. | Vatten temp. | Nederbörds: hur mycket | plats | Sista 6 tim:s väderlek |
|---|---|---|---|---|---|---|---|---|---|---|---|
| 02 | 505 | 05W | 7-8 | V 3 | | | +13 | +14 | | | 3 |
| 08 | 46.6 | 6.5W | 6-8 | NNV2 | St5 | 5 | +13 | +16 | | | 1 |
| 08 | 46.1 | 8.9W | 6-9 | NV3 | | | +19 | +15 | | | 1 |
| 08 | 47.0 | 10.5W | 5-6 | NNV5 | N3 | | 0.0 | +2.2 | | | 1 |
| 08 | +19.3 | 17.5W | 5-7 | SSV7 | N3 | | +15.6 | +15.0 | | | MM |

| Station: | Vind Beaufort | Väderlek | Temperatur | Moln: nedre | övre | Väderl. sedan kl. 19 | Nederbörd: början | slut | mängd i mm kl. 8 – 8 |
|---|---|---|---|---|---|---|---|---|---|
| Rönnskär | N01 | T | +11.0 | x | x | T | | | |
| Sandarne | S 1 | NK | +15.0 | | ci5t1 | K | | | |
| Utvalnäs | N01 | KM | +16.0 | | ast1 | K | | | |
| Örskär | OSO1 | NM | +14.6 | | ast5 | K | | | |
| Söderarm | SO3 | T | +10.0 | x | x | T | | | |
| Sandhamn | SO3 | R | +11.0 | N10 | | M | 07 | >08 | 0.2 |
| Övr. Gränsö | S 5 | M | +13 | St10 | | M | 22 | x | 2 |
| Fårö | SSV6 | KM | +12.4 | Fc1 | ac5 | K | 22 | 05 | 2 |
| Härvik | SSO4 | NM | +12.2 | St9 | | M | 22 | 05 | 2 |
| Kapelludd. | S 4 | R | + 9.8 | N10 | | R | <22 | >08 | 0.2 |
| Ölands s. u. | SSV8 | R | + 9.9 | N10 | | M | <22 | >08 | 0.2 |
| Utlängan | SV8 | R | +10.2 | N9 | | M | <22 | >08 | 0.2 |
| Simrishamn | SV7 | R | +11.2 | N10 | | M | <22 | >08 | 0.2 |
| Östratorp | SV7 | M | +11.2 | N10 | | M | <22 | 24 | 0.2 |
| Skanör | VSV8 | M | +12.1 | N10 | | M | <22 | x | 0.2 |
| Hälsingborg | SV4 | R | +12.0 | N10 | | M | x | x | 0 |
| Kullen | SV5 | M | +12.6 | N10 | | M | <22 | 08 | 0 |
| Varberg | NV2 | M | +13.0 | N10 | | M | <22 | 05 | 0.2 |
| Vinga | NO1 | R | +13.2 | N10 | | M | 06 | >08 | 1 |
| Klädesholm. | NV4 | R | +13.6 | N10 | | M | <22 | >08 | 0.2 |
| Smögen | ONO1 | R | +14.6 | N10 | | M | <22 | >08 | 0.2 |
| Tärnaby | - 0 | M | +11 | N10 | | M | | | |
| Junsele | - 0 | NM | +14 | | ast1 | M | <22 | 24 | 0.2 |
| Kasa | - 0 | NM | +12 | Fst5 | ci2 | M | | | |
| Mora | - 0 | NM | +14 | CN9 | | M | 02 | 04 | 0 |
| Malung | O 2 | R | +10 | N10 | | M | 07 | >08 | 0.2 |
| Skillingmark | NNV1 | R | +11 | N10 | | M | <22 | >08 | 0.2 |
| Lilla Edet | O 2 | R | +12 | N9 | | M | <22 | >08 | 0.2 |

| Station: | Härav vind och stormar markeras s. n. går och 9. f. i dag, m per sek. eller Beaufort (Bf). | Vind m/sek |
|---|---|---|
| Seskarö | | |
| Rönnskär | | |
| Bjuröklubb | | |
| Holmögadd | | |
| Ulvöhamn | | |
| Bremö | | |
| Lilljungfrun | | |
| Marö | | |
| Sandhamn | | |
| Landsort | | |
| Gotska Sandön | | |
| Visby | | |
| Härvik | | |
| Spärö | | |
| Olands norra udde | sedan i m SV 6 | 13 |
| " södra | sedan 4 sed. S-SV 7-8 | 10 |
| Utlängan | sedan 4 sed. SV 7 | 11 |
| Simrishamn | 9e.-9f. SV 7-8 | 11 |
| Sandhammaren | sedan m.m. SV 7-8 | 11 |
| Östratorp | 9 f e. -8 sed. S-SV 7 | 11 |
| Skanör | sedan 1 e. SV 7-8 | 11 |
| Malmö | sedan 4 VSV-V 7-9 | 17 |
| Hälsingborg | | |
| Torekov | | |
| Morups Tånge | | |
| Vinga | | |
| Klädesholmen | | |
| Smögen | | |

| Station | 400 m | 1000 f. sjön | 2000 f. sjön | 3000 f. sjön | 4000 f. sjön | 5000 f. sjön | Anmärkningar |
|---|---|---|---|---|---|---|---|
| Abisko | 400 m ö. h. kl. | | | | | | |
| Östersund | 323 | 08 | | NO 3 | | | |
| Stockholm | 62 | | | | | | |
| Malmslätt | 115 | | | | | | |
| Göteborg | 10 | | | | | | |
| [illegible] | | | | | | | |
| [illegible] | | 09 | OSO 2 | | | | |
| Malmslätt | 110 | | | | | | |

**FÖRKLARING TILL TABELLERNA:** *Lufttrycket* reducerat till havsytan, angives i mm kvicksilverpelare vid 0° och normaltyngd. *Tendens* = lufttrycksändring i mm under närmast förflutna tre timmar. Ökning betecknas med +, minskning med –. *Vindstyrkan* angives i Beauforts skala, där 0 betyder lugnt och

| Beaufort | m/sek. | | m/sek. | | m/sek. | | m/sek. | |
|---|---|---|---|---|---|---|---|---|
| 1 mkt svag vind | 1–2 | 4 frisk bris | 6–8 | 7 styv kuling | 12–14 } kuling | 10 storm | 20–24 } storm |
| 2 [illegible] | 2–4 | 5 styv bris | 8–10 | 8 hård kuling | 14–17 | 11 svår storm | 24–30 | |
| 3 [illegible] | 4–6 | 6 frisk kuling | 10–12 | 9 halv storm | 17–20 | 12 orkan | över 30 | |

*Väderleken* betecknas med bokstäver sålunda:

| | | |
|---|---|---|
| K = klart | M = mulet | D = dis el. solrök |
| NK = nästan klart | R = regn | T = nocka |
| KM = halvklart | S = snö | Å = åska |
| NM = nästan mulet | H = hagel | B = bjässar skenar |

Molnformer: C = Cumulus, Cl = Cirrus, N = Nimbus, F = Fracto, St = Stratus, A = Alto

Fördubbling anger, att fenomenet är stark.

Förmiddagstal marina anges [illegible]

FÖRKLARING TILL KARTAN: Isobarerna dragna för var 5 mm. Vädrets beskaffenhet angives i hela dagen med tecken, som äro gjorda i Beaufortskalan, ett kort streck betyder 1, ett långt 2, en flagga 5, en cirkel 0, en cirkel med kryss 10, en cirkel med dubbelt kryss 11, en cirkel med tre kryss 12, en cirkel med fyra kryss 13, en cirkel med fem kryss 14, en cirkel med sex kryss 15, en cirkel med sju kryss 16, en cirkel med åtta kryss 17, en cirkel med nio kryss 18, en cirkel med tio kryss 19, en cirkel med elva kryss 20, en cirkel med tolv kryss 21, en cirkel med tretton kryss 22, en cirkel med fjorton kryss 23, en cirkel med femton kryss 24, en cirkel med sexton kryss 25, en cirkel med sjutton kryss 26, en cirkel med arton kryss 27, en cirkel med nitton kryss 28, en cirkel med tjugo kryss 29, en cirkel med tjugoett kryss 30, en cirkel med tjugotvå kryss 31, en cirkel med tjugotre kryss 32, en cirkel med tjugofyra kryss 33, en cirkel med tjugofem kryss 34, en cirkel med tjugosex kryss 35, en cirkel med tjugosju kryss 36, en cirkel med tjugoåtta kryss 37, en cirkel med tjugonio kryss 38, en cirkel med trettio kryss 39, en cirkel med trettioett kryss 40, en cirkel med trettiotvå kryss 41, en cirkel med trettiotre kryss 42, en cirkel med trettiofyra kryss 43, en cirkel med trettiofem kryss 44, en cirkel med trettiosex kryss 45, en cirkel med trettiosju kryss 46, en cirkel med trettioåtta kryss 47, en cirkel med trettionio kryss 48, en cirkel med fyrtio kryss 49, en cirkel med fyrtioett kryss 50, en cirkel med fyrtiotvå kryss 51, en cirkel med fyrtiotre kryss 52, en cirkel med fyrtiofyra kryss 53, en cirkel med fyrtiofem kryss 54, en cirkel med fyrtiosex kryss 55, en cirkel med fyrtiosju kryss 56, en cirkel med fyrtioåtta kryss 57, en cirkel med fyrtionio kryss 58, en cirkel med femtio kryss 59, en cirkel med femtioett kryss 60, en cirkel med femtiotvå kryss 61, en cirkel med femtiotre kryss 62, en cirkel med femtiofyra kryss 63, en cirkel med femtiofem kryss 64, en cirkel med femtiosex kryss 65, en cirkel med femtiosju kryss 66, en cirkel med femtioåtta kryss 67, en cirkel med femtionio kryss 68, en cirkel med sextio kryss 69, en cirkel med sextioett kryss 70, en cirkel med sextiotvå kryss 71, en cirkel med sextiotre kryss 72, en cirkel med sextiofyra kryss 73, en cirkel med sextiofem kryss 74, en cirkel med sextiosex kryss 75, en cirkel med sextiosju kryss 76, en cirkel med sextioåtta kryss 77, en cirkel med sextionio kryss 78, en cirkel med sjuttio kryss 79, en cirkel med sjuttioett kryss 80, en cirkel med sjuttiotvå kryss 81, en cirkel med sjuttiotre kryss 82, en cirkel med sjuttiofyra kryss 83, en cirkel med sjuttiofem kryss 84, en cirkel med sjuttiosex kryss 85, en cirkel med sjuttiosju kryss 86, en cirkel med sjuttioåtta kryss 87, en cirkel med sjuttionio kryss 88, en cirkel med åttio kryss 89, en cirkel med åttioett kryss 90, en cirkel med åttiotvå kryss 91, en cirkel med åttiotre kryss 92, en cirkel med åttiofyra kryss 93, en cirkel med åttiofem kryss 94, en cirkel med åttiosex kryss 95, en cirkel med åttiosju kryss 96, en cirkel med åttioåtta kryss 97, en cirkel med åttionio kryss 98, en cirkel med nittio kryss 99, en cirkel med nittioett kryss 100, en cirkel med nittiotvå kryss 101, en cirkel med nittiotre kryss 102, en cirkel med nittiofyra kryss 103, en cirkel med nittiofem kryss 104, en cirkel med nittiosex kryss 105, en cirkel med nittiosju kryss 106, en cirkel med nittioåtta kryss 107, en cirkel med nittionio kryss 108, en cirkel med hundra kryss 109, en cirkel med hundraett kryss 110, en cirkel med hundratvå kryss 111, en cirkel med hundratre kryss 112, en cirkel med hundrafyra kryss 113, en cirkel med hundrafem kryss 114, en cirkel med hundrasex kryss 115, en cirkel med hundrasju kryss 116, en cirkel med hundraåtta kryss 117, en cirkel med hundranio kryss 118, en cirkel med hundratjugo kryss 119, en cirkel med hundratjugoett kryss 120, en cirkel med hundratjugotvå kryss 121, en cirkel med hundratjugotre kryss 122, en cirkel med hundratjugofyra kryss 123, en cirkel med hundratjugofem kryss 124, en cirkel med hundratjugosex kryss 125, en cirkel med hundratjugosju kryss 126, en cirkel med hundratjugoåtta kryss 127, en cirkel med hundratjugonio kryss 128, en cirkel med hundratrettio kryss 129, en cirkel med hundratrettioett kryss 130, en cirkel med hundratrettiotvå kryss 131, en cirkel med hundratrettiotre kryss 132, en cirkel med hundratrettiofyra kryss 133, en cirkel med hundratrettiofem kryss 134, en cirkel med hundratrettiosex kryss 135, en cirkel med hundratrettiosju kryss 136, en cirkel med hundratrettioåtta kryss 137, en cirkel med hundratrettionio kryss 138, en cirkel med hundrafyrtio kryss 139, en cirkel med hundrafyrtioett kryss 140, en cirkel med hundrafyrtiotvå kryss 141, en cirkel med hundrafyrtiotre kryss 142, en cirkel med hundrafyrtiofyra kryss 143, en cirkel med hundrafyrtiofem kryss 144, en cirkel med hundrafyrtiosex kryss 145, en cirkel med hundrafyrtiosju kryss 146, en cirkel med hundrafyrtioåtta kryss 147, en cirkel med hundrafyrtionio kryss 148, en cirkel med hundrafemtio kryss 149, en cirkel med hundrafemtioett kryss 150, en cirkel med hundrafemtiotvå kryss 151, en cirkel med hundrafemtiotre kryss 152, en cirkel med hundrafemtiofyra kryss 153, en cirkel med hundrafemtiofem kryss 154, en cirkel med hundrafemtiosex kryss 155, en cirkel med hundrafemtiosju kryss 156, en cirkel med hundrafemtioåtta kryss 157, en cirkel med hundrafemtionio kryss 158, en cirkel med hundrasextio kryss 159, en cirkel med hundrasextioett kryss 160, en cirkel med hundrasextiotvå kryss 161, en cirkel med hundrasextiotre kryss 162, en cirkel med hundrasextiofyra kryss 163, en cirkel med hundrasextiofem kryss 164, en cirkel med hundrasextiosex kryss 165, en cirkel med hundrasextiosju kryss 166, en cirkel med hundrasextioåtta kryss 167, en cirkel med hundrasextionio kryss 168, en cirkel med hundrasjuttio kryss 169, en cirkel med hundrasjuttioett kryss 170, en cirkel med hundrasjuttiotvå kryss 171, en cirkel med hundrasjuttiotre kryss 172, en cirkel med hundrasjuttiofyra kryss 173, en cirkel med hundrasjuttiofem kryss 174, en cirkel med hundrasjuttiosex kryss 175, en cirkel med hundrasjuttiosju kryss 176, en cirkel med hundrasjuttioåtta kryss 177, en cirkel med hundrasjuttionio kryss 178, en cirkel med hundraåttio kryss 179, en cirkel med hundraåttioett kryss 180, en cirkel med hundraåttiotvå kryss 181, en cirkel med hundraåttiotre kryss 182, en cirkel med hundraåttiofyra kryss 183, en cirkel med hundraåttiofem kryss 184, en cirkel med hundraåttiosex kryss 185, en cirkel med hundraåttiosju kryss 186, en cirkel med hundraåttioåtta kryss 187, en cirkel med hundraåttionio kryss 188, en cirkel med hundranittio kryss 189, en cirkel med hundranittioett kryss 190, en cirkel med hundranittiotvå kryss 191, en cirkel med hundranittiotre kryss 192, en cirkel med hundranittiofyra kryss 193, en cirkel med hundranittiofem kryss 194, en cirkel med hundranittiosex kryss 195, en cirkel med hundranittiosju kryss 196, en cirkel med hundranittioåtta kryss 197, en cirkel med hundranittionio kryss 198, en cirkel med tvåhundra kryss 199, en cirkel med tvåhundraett kryss 200, en cirkel med tvåhundratvå kryss 201, en cirkel med tvåhundratre kryss 202, en cirkel med tvåhundrafyra kryss 203, en cirkel med tvåhundrafem kryss 204, en cirkel med tvåhundrasex kryss 205, en cirkel med tvåhundrasju kryss 206, en cirkel med tvåhundraåtta kryss 207, en cirkel med tvåhundranio kryss 208, en cirkel med tvåhundratjugo kryss 209, en cirkel med tvåhundratjugoett kryss 210, en cirkel med tvåhundratjugotvå kryss 211, en cirkel med tvåhundratjugotre kryss 212, en cirkel med tvåhundratjugofyra kryss 213, en cirkel med tvåhundratjugofem kryss 214, en cirkel med tvåhundratjugosex kryss 215, en cirkel med tvåhundratjugosju kryss 216, en cirkel med tvåhundratjugoåtta kryss 217, en cirkel med tvåhundratjugonio kryss 218, en cirkel med tvåhundratrettio kryss 219, en cirkel med tvåhundratrettioett kryss 220, en cirkel med tvåhundratrettiotvå kryss 221, en cirkel med tvåhundratrettiotre kryss 222, en cirkel med tvåhundratrettiofyra kryss 223, en cirkel med tvåhundratrettiofem kryss 224, en cirkel med tvåhundratrettiosex kryss 225, en cirkel med tvåhundratrettiosju kryss 226, en cirkel med tvåhundratrettioåtta kryss 227, en cirkel med tvåhundratrettionio kryss 228, en cirkel med tvåhundrafyrtio kryss 229, en cirkel med tvåhundrafyrtioett kryss 230, en cirkel med tvåhundrafyrtiotvå kryss 231, en cirkel med tvåhundrafyrtiotre kryss 232, en cirkel med tvåhundrafyrtiofyra kryss 233, en cirkel med tvåhundrafyrtiofem kryss 234, en cirkel med tvåhundrafyrtiosex kryss 235, en cirkel med tvåhundrafyrtiosju kryss 236, en cirkel med tvåhundrafyrtioåtta kryss 237, en cirkel med tvåhundrafyrtionio kryss 238, en cirkel med tvåhundrafemtio kryss 239, en cirkel med tvåhundrafemtioett kryss 240, en cirkel med tvåhundrafemtiotvå kryss 241, en cirkel med tvåhundrafemtiotre kryss 242, en cirkel med tvåhundrafemtiofyra kryss 243, en cirkel med tvåhundrafemtiofem kryss 244, en cirkel med tvåhundrafemtiosex kryss 245, en cirkel med tvåhundrafemtiosju kryss 246, en cirkel med tvåhundrafemtioåtta kryss 247, en cirkel med tvåhundrafemtionio kryss 248, en cirkel med tvåhundrasextio kryss 249, en cirkel med tvåhundrasextioett kryss 250, en cirkel med tvåhundrasextiotvå kryss 251, en cirkel med tvåhundrasextiotre kryss 252, en cirkel med tvåhundrasextiofyra kryss 253, en cirkel med tvåhundrasextiofem kryss 254, en cirkel med tvåhundrasextiosex kryss 255, en cirkel med tvåhundrasextiosju kryss 256, en cirkel med tvåhundrasextioåtta kryss 257, en cirkel med tvåhundrasextionio kryss 258, en cirkel med tvåhundrasjuttio kryss 259, en cirkel med tvåhundrasjuttioett kryss 260, en cirkel med tvåhundrasjuttiotvå kryss 261, en cirkel med tvåhundrasjuttiotre kryss 262, en cirkel med tvåhundrasjuttiofyra kryss 263, en cirkel med tvåhundrasjuttiofem kryss 264, en cirkel med tvåhundrasjuttiosex kryss 265, en cirkel med tvåhundrasjuttiosju kryss 266, en cirkel med tvåhundrasjuttioåtta kryss 267, en cirkel med tvåhundrasjuttionio kryss 268, en cirkel med tvåhundraåttio kryss 269, en cirkel med tvåhundraåttioett kryss 270, en cirkel med tvåhundraåttiotvå kryss 271, en cirkel med tvåhundraåttiotre kryss 272, en cirkel med tvåhundraåttiofyra kryss 273, en cirkel med tvåhundraåttiofem kryss 274, en cirkel med tvåhundraåttiosex kryss 275, en cirkel med tvåhundraåttiosju kryss 276, en cirkel med tvåhundraåttioåtta kryss 277, en cirkel med tvåhundraåttionio kryss 278, en cirkel med tvåhundranittio kryss 279, en cirkel med tvåhundranittioett kryss 280, en cirkel med tvåhundranittiotvå kryss 281, en cirkel med tvåhundranittiotre kryss 282, en cirkel med tvåhundranittiofyra kryss 283, en cirkel med tvåhundranittiofem kryss 284, en cirkel med tvåhundranittiosex kryss 285, en cirkel med tvåhundranittiosju kryss 286, en cirkel med tvåhundranittioåtta kryss 287, en cirkel med tvåhundranittionio kryss 288, en cirkel med trehundra kryss 289, en cirkel med trehundraett kryss 290, en cirkel med trehundratvå kryss 291, en cirkel med trehundratre kryss 292, en cirkel med trehundrafyra kryss 293, en cirkel med trehundrafem kryss 294, en cirkel med trehundrasex kryss 295, en cirkel med trehundrasju kryss 296, en cirkel med trehundraåtta kryss 297, en cirkel med trehundranio kryss 298, en cirkel med trehundratjugo kryss 299, en cirkel med trehundratjugoett kryss 300, en cirkel med trehundratjugotvå kryss 301, en cirkel med trehundratjugotre kryss 302, en cirkel med trehundratjugofyra kryss 303, en cirkel med trehundratjugofem kryss 304, en cirkel med trehundratjugosex kryss 305, en cirkel med trehundratjugosju kryss 306, en cirkel med trehundratjugoåtta kryss 307, en cirkel med trehundratjugonio kryss 308, en cirkel med trehundratrettio kryss 309, en cirkel med trehundratrettioett kryss 310, en cirkel med trehundratrettiotvå kryss 311, en cirkel med trehundratrettiotre kryss 312, en cirkel med trehundratrettiofyra kryss 313, en cirkel med trehundratrettiofem kryss 314, en cirkel med trehundratrettiosex kryss 315, en cirkel med trehundratrettiosju kryss 316, en cirkel med trehundratrettioåtta kryss 317, en cirkel med trehundratrettionio kryss 318, en cirkel med trehundrafyrtio kryss 319, en cirkel med trehundrafyrtioett kryss 320, en cirkel med trehundrafyrtiotvå kryss 321, en cirkel med trehundrafyrtiotre kryss 322, en cirkel med trehundrafyrtiofyra kryss 323, en cirkel med trehundrafyrtiofem kryss 324, en cirkel med trehundrafyrtiosex kryss 325, en cirkel med trehundrafyrtiosju kryss 326, en cirkel med trehundrafyrtioåtta kryss 327, en cirkel med trehundrafyrtionio kryss 328, en cirkel med trehundrafemtio kryss 329, en cirkel med trehundrafemtioett kryss 330, en cirkel med trehundrafemtiotvå kryss 331, en cirkel med trehundrafemtiotre kryss 332, en cirkel med trehundrafemtiofyra kryss 333, en cirkel med trehundrafemtiofem kryss 334, en cirkel med trehundrafemtiosex kryss 335, en cirkel med trehundrafemtiosju kryss 336, en cirkel med trehundrafemtioåtta kryss 337, en cirkel med trehundrafemtionio kryss 338, en cirkel med trehundrasextio kryss 339, en cirkel med trehundrasextioett kryss 340, en cirkel med trehundrasextiotvå kryss 341, en cirkel med trehundrasextiotre kryss 342, en cirkel med trehundrasextiofyra kryss 343, en cirkel med trehundrasextiofem kryss 344, en cirkel med trehundrasextiosex kryss 345, en cirkel med trehundrasextiosju kryss 346, en cirkel med trehundrasextioåtta kryss 347, en cirkel med trehundrasextionio kryss 348, en cirkel med trehundrasjuttio kryss 349, en cirkel med trehundrasjuttioett kryss 350, en cirkel med trehundrasjuttiotvå kryss 351, en cirkel med trehundrasjuttiotre kryss 352, en cirkel med trehundrasjuttiofyra kryss 353, en cirkel med trehundrasjuttiofem kryss 354, en cirkel med trehundrasjuttiosex kryss 355, en cirkel med trehundrasjuttiosju kryss 356, en cirkel med trehundrasjuttioåtta kryss 357, en cirkel med trehundrasjuttionio kryss 358, en cirkel med trehundraåttio kryss 359, en cirkel med trehundraåttioett kryss 360, en cirkel med trehundraåttiotvå kryss 361, en cirkel med trehundraåttiotre kryss 362, en cirkel med trehundraåttiofyra kryss 363, en cirkel med trehundraåttiofem kryss 364, en cirkel med trehundraåttiosex kryss 365, en cirkel med trehundraåttiosju kryss 366, en cirkel med trehundraåttioåtta kryss 367, en cirkel med trehundraåttionio kryss 368, en cirkel med trehundranittio kryss 369, en cirkel med trehundranittioett kryss 370, en cirkel med trehundranittiotvå kryss 371, en cirkel med trehundranittiotre kryss 372, en cirkel med trehundranittiofyra kryss 373, en cirkel med trehundranittiofem kryss 374, en cirkel med trehundranittiosex kryss 375, en cirkel med trehundranittiosju kryss 376, en cirkel med trehundranittioåtta kryss 377, en cirkel med trehundranittionio kryss 378, en cirkel med fyrahundra kryss 379, en cirkel med fyrahundraett kryss 380, en cirkel med fyrahundratvå kryss 381, en cirkel med fyrahundratre kryss 382, en cirkel med fyrahundrafyra kryss 383, en cirkel med fyrahundrafem kryss 384, en cirkel med fyrahundrasex kryss 385, en cirkel med fyrahundrasju kryss 386, en cirkel med fyrahundraåtta kryss 387, en cirkel med fyrahundranio kryss 388, en cirkel med fyrahundratjugo kryss 389, en cirkel med fyrahundratjugoett kryss 390, en cirkel med fyrahundratjugotvå kryss 391, en cirkel med fyrahundratjugotre kryss 392, en cirkel med fyrahundratjugofyra kryss 393, en cirkel med fyrahundratjugofem kryss 394, en cirkel med fyrahundratjugosex kryss 395, en cirkel med fyrahundratjugosju kryss 396, en cirkel med fyrahundratjugoåtta kryss 397, en cirkel med fyrahundratjugonio kryss 398, en cirkel med fyrahundratrettio kryss 399, en cirkel med fyrahundratrettioett kryss 400, en cirkel med fyrahundratrettiotvå kryss 401, en cirkel med fyrahundratrettiotre kryss 402, en cirkel med fyrahundratrettiofyra kryss 403, en cirkel med fyrahundratrettiofem kryss 404, en cirkel med fyrahundratrettiosex kryss 405, en cirkel med fyrahundratrettiosju kryss 406, en cirkel med fyrahundratrettioåtta kryss 407, en cirkel med fyrahundratrettionio kryss 408, en cirkel med fyrahundrafyrtio kryss 409, en cirkel med fyrahundrafyrtioett kryss 410, en cirkel med fyrahundrafyrtiotvå kryss 411, en cirkel med fyrahundrafyrtiotre kryss 412, en cirkel med fyrahundrafyrtiofyra kryss 413, en cirkel med fyrahundrafyrtiofem kryss 414, en cirkel med fyrahundrafyrtiosex kryss 415, en cirkel med fyrahundrafyrtiosju kryss 416, en cirkel med fyrahundrafyrtioåtta kryss 417, en cirkel med fyrahundrafyrtionio kryss 418, en cirkel med fyrahundrafemtio kryss 419, en cirkel med fyrahundrafemtioett kryss 420, en cirkel med fyrahundrafemtiotvå kryss 421, en cirkel med fyrahundrafemtiotre kryss 422, en cirkel med fyrahundrafemtiofyra kryss 423, en cirkel med fyrahundrafemtiofem kryss 424, en cirkel med fyrahundrafemtiosex kryss 425, en cirkel med fyrahundrafemtiosju kryss 426, en cirkel med fyrahundrafemtioåtta kryss 427, en cirkel med fyrahundrafemtionio kryss 428, en cirkel med fyrahundrasextio kryss 429, en cirkel med fyrahundrasextioett kryss 430, en cirkel med fyrahundrasextiotvå kryss 431, en cirkel med fyrahundrasextiotre kryss 432, en cirkel med fyrahundrasextiofyra kryss 433, en cirkel med fyrahundrasextiofem kryss 434, en cirkel med fyrahundrasextiosex kryss 435, en cirkel med fyrahundrasextiosju kryss 436, en cirkel med fyrahundrasextioåtta kryss 437, en cirkel med fyrahundrasextionio kryss 438, en cirkel med fyrahundrasjuttio kryss 439, en cirkel med fyrahundrasjuttioett kryss 440, en cirkel med fyrahundrasjuttiotvå kryss 441, en cirkel med fyrahundrasjuttiotre kryss 442, en cirkel med fyrahundrasjuttiofyra kryss 443, en cirkel med fyrahundrasjuttiofem kryss 444, en cirkel med fyrahundrasjuttiosex kryss 445, en cirkel med fyrahundrasjuttiosju kryss 446, en cirkel med fyrahundrasjuttioåtta kryss 447, en cirkel med fyrahundrasjuttionio kryss 448, en cirkel med fyrahundraåttio kryss 449, en cirkel med fyrahundraåttioett kryss 450, en cirkel med fyrahundraåttiotvå kryss 451, en cirkel med fyrahundraåttiotre kryss 452, en cirkel med fyrahundraåttiofyra kryss 453, en cirkel med fyrahundraåttiofem kryss 454, en cirkel med fyrahundraåttiosex kryss 455, en cirkel med fyrahundraåttiosju kryss 456, en cirkel med fyrahundraåttioåtta kryss 457, en cirkel med fyrahundraåttionio kryss 458, en cirkel med fyrahundranittio kryss 459, en cirkel med fyrahundranittioett kryss 460, en cirkel med fyrahundranittiotvå kryss 461, en cirkel med fyrahundranittiotre kryss 462, en cirkel med fyrahundranittiofyra kryss 463, en cirkel med fyrahundranittiofem kryss 464, en cirkel med fyrahundranittiosex kryss 465, en cirkel med fyrahundranittiosju kryss 466, en cirkel med fyrahundranittioåtta kryss 467, en cirkel med fyrahundranittionio kryss 468, en cirkel med femhundra kryss 469, en cirkel med femhundraett kryss 470, en cirkel med femhundratvå kryss 471, en cirkel med femhundratre kryss 472, en cirkel med femhundrafyra kryss 473, en cirkel med femhundrafem kryss 474, en cirkel med femhundrasex kryss 475, en cirkel med femhundrasju kryss 476, en cirkel med femhundraåtta kryss 477, en cirkel med femhundranio kryss 478, en cirkel med femhundratjugo kryss 479, en cirkel med femhundratjugoett kryss 480, en cirkel med femhundratjugotvå kryss 481, en cirkel med femhundratjugotre kryss 482, en cirkel med femhundratjugofyra kryss 483, en cirkel med femhundratjugofem kryss 484, en cirkel med femhundratjugosex kryss 485, en cirkel med femhundratjugosju kryss 486, en cirkel med femhundratjugoåtta kryss 487, en cirkel med femhundratjugonio kryss 488, en cirkel med femhundratrettio kryss 489, en cirkel med femhundratrettioett kryss 490, en cirkel med femhundratrettiotvå kryss 491, en cirkel med femhundratrettiotre kryss 492, en cirkel med femhundratrettiofyra kryss 493, en cirkel med femhundratrettiofem kryss 494, en cirkel med femhundratrettiosex kryss 495, en cirkel med femhundratrettiosju kryss 496, en cirkel med femhundratrettioåtta kryss 497, en cirkel med femhundratrettionio kryss 498, en cirkel med femhundrafyrtio kryss 499, en cirkel med femhundrafyrtioett kryss 500, en cirkel med femhundrafyrtiotvå kryss 501, en cirkel med femhundrafyrtiotre kryss 502, en cirkel med femhundrafyrtiofyra kryss 503, en cirkel med femhundrafyrtiofem kryss 504, en cirkel med femhundrafyrtiosex kryss 505, en cirkel med femhundrafyrtiosju kryss 506, en cirkel med femhundrafyrtioåtta kryss 507, en cirkel med femhundrafyrtionio kryss 508, en cirkel med femhundrafemtio kryss 509, en cirkel med femhundrafemtioett kryss 510, en cirkel med femhundrafemtiotvå kryss 511, en cirkel med femhundrafemtiotre kryss 512, en cirkel med femhundrafemtiofyra kryss 513, en cirkel med femhundrafemtiofem kryss 514, en cirkel med femhundrafemtiosex kryss 515, en cirkel med femhundrafemtiosju kryss 516, en cirkel med femhundrafemtioåtta kryss 517, en cirkel med femhundrafemtionio kryss 518, en cirkel med femhundrasextio kryss 519, en cirkel med femhundrasextioett kryss 520, en cirkel med femhundrasextiotvå kryss 521, en cirkel med femhundrasextiotre kryss 522, en cirkel med femhundrasextiofyra kryss 523, en cirkel med femhundrasextiofem kryss 524, en cirkel med femhundrasextiosex kryss 525, en cirkel med femhundrasextiosju kryss 526, en cirkel med femhundrasextioåtta kryss 527, en cirkel med femhundrasextionio kryss 528, en cirkel med femhundrasjuttio kryss 529, en cirkel med femhundrasjuttioett kryss 530, en cirkel med femhundrasjuttiotvå kryss 531, en cirkel med femhundrasjuttiotre kryss 532, en cirkel med femhundrasjuttiofyra kryss 533, en cirkel med femhundrasjuttiofem kryss 534, en cirkel med femhundrasjuttiosex kryss 535, en cirkel med femhundrasjuttiosju kryss 536, en cirkel med femhundrasjuttioåtta kryss 537, en cirkel med femhundrasjuttionio kryss 538, en cirkel med femhundraåttio kryss 539, en cirkel med femhundraåttioett kryss 540, en cirkel med femhundraåttiotvå kryss 541, en cirkel med femhundraåttiotre kryss 542, en cirkel med femhundraåttiofyra kryss 543, en cirkel med femhundraåttiofem kryss 544, en cirkel med femhundraåttiosex kryss 545, en cirkel med femhundraåttiosju kryss 546, en cirkel med femhundraåttioåtta kryss 547, en cirkel med femhundraåttionio kryss 548, en cirkel med femhundranittio kryss 549, en cirkel med femhundranittioett kryss 550, en cirkel med femhundranittiotvå kryss 551, en cirkel med femhundranittiotre kryss 552, en cirkel med femhundranittiofyra kryss 553, en cirkel med femhundranittiofem kryss 554, en cirkel med femhundranittiosex kryss 555, en cirkel med femhundranittiosju kryss 556, en cirkel med femhundranittioåtta kryss 557, en cirkel med femhundranittionio kryss 558, en cirkel med sexhundra kryss 559, en cirkel med sexhundraett kryss 560, en cirkel med sexhundratvå kryss 561, en cirkel med sexhundratre kryss 562, en cirkel med sexhundrafyra kryss 563, en cirkel med sexhundrafem kryss 564, en cirkel med sexhundrasex kryss 565, en cirkel med sexhundrasju kryss 566, en cirkel med sexhundraåtta kryss 567, en cirkel med sexhundranio kryss 568, en cirkel med sexhundratjugo kryss 569, en cirkel med sexhundratjugoett kryss 570, en cirkel med sexhundratjugotvå kryss 571, en cirkel med sexhundratjugotre kryss 572, en cirkel med sexhundratjugofyra kryss 573, en cirkel med sexhundratjugofem kryss 574, en cirkel med sexhundratjugosex kryss 575, en cirkel med sexhundratjugosju kryss 576, en cirkel med sexhundratjugoåtta kryss 577, en cirkel med sexhundratjugonio kryss 578, en cirkel med sexhundratrettio kryss 579, en cirkel med sexhundratrettioett kryss 580, en cirkel med sexhundratrettiotvå kryss 581, en cirkel med sexhundratrettiotre kryss 582, en cirkel med sexhundratrettiofyra kryss 583, en cirkel med sexhundratrettiofem kryss 584, en cirkel med sexhundratrettiosex kryss 585, en cirkel med sexhundratrettiosju kryss 586, en cirkel med sexhundratrettioåtta kryss 587, en cirkel med sexhundratrettionio kryss 588, en cirkel med sexhundrafyrtio kryss 589, en cirkel med sexhundrafyrtioett kryss 590, en cirkel med sexhundrafyrtiotvå kryss 591, en cirkel med sexhundrafyrtiotre kryss 592, en cirkel med sexhundrafyrtiofyra kryss 593, en cirkel med sexhundrafyrtiofem kryss 594, en cirkel med sexhundrafyrtiosex kryss 595, en cirkel med sexhundrafyrtiosju kryss 596, en cirkel med sexhundrafyrtioåtta kryss 597, en cirkel med sexhundrafyrtionio kryss 598, en cirkel med sexhundrafemtio kryss 599, en cirkel med sexhundrafemtioett kryss 600, en cirkel med sexhundrafemtiotvå kryss 601, en cirkel med sexhundrafemtiotre kryss 602, en cirkel med sexhundrafemtiofyra kryss 603, en cirkel med sexhundrafemtiofem kryss 604, en cirkel med sexhundrafemtiosex kryss 605, en cirkel med sexhundrafemtiosju kryss 606, en cirkel med sexhundrafemtioåtta kryss 607, en cirkel med sexhundrafemtionio kryss 608, en cirkel med sexhundrasextio kryss 609, en cirkel med sexhundrasextioett kryss 610, en cirkel med sexhundrasextiotvå kryss 611, en cirkel med sexhundrasextiotre kryss 612, en cirkel med sexhundrasextiofyra kryss 613, en cirkel med sexhundrasextiofem kryss 614, en cirkel med sexhundrasextiosex kryss 615, en cirkel med sexhundrasextiosju kryss 616, en cirkel med sexhundrasextioåtta kryss 617, en cirkel med sexhundrasextionio kryss 618, en cirkel med sexhundrasjuttio kryss 619, en cirkel med sexhundrasjuttioett kryss 620, en cirkel med sexhundrasjuttiotvå kryss 621, en cirkel med sexhundrasjuttiotre kryss 622, en cirkel med sexhundrasjuttiofyra kryss 623, en cirkel med sexhundrasjuttiofem kryss 624, en cirkel med sexhundrasjuttiosex kryss 625, en cirkel med sexhundrasjuttiosju kryss 626, en cirkel med sexhundrasjuttioåtta kryss 627, en cirkel med sexhundrasjuttionio kryss 628, en cirkel med sexhundraåttio kryss 629, en cirkel med sexhundraåttioett kryss 630, en cirkel med sexhundraåttiotvå kryss 631, en cirkel med sexhundraåttiotre kryss 632, en cirkel med sexhundraåttiofyra kryss 633, en cirkel med sexhundraåttiofem kryss 634, en cirkel med sexhundraåttiosex kryss 635, en cirkel med sexhundraåttiosju kryss 636, en cirkel med sexhundraåttioåtta kryss 637, en cirkel med sexhundraåttionio kryss 638, en cirkel med sexhundranittio kryss 639, en cirkel med sexhundranittioett kryss 640, en cirkel med sexhundranittiotvå kryss 641, en cirkel med sexhundranittiotre kryss 642, en cirkel med sexhundranittiofyra kryss 643, en cirkel med sexhundranittiofem kryss 644, en cirkel med sexhundranittiosex kryss 645, en cirkel med sexhundranittiosju kryss 646, en cirkel med sexhundranittioåtta kryss 647, en cirkel med sexhundranittionio kryss 648, en cirkel med sjuhundra kryss 649, en cirkel med sjuhundraett kryss 650, en cirkel med sjuhundratvå kryss 651, en cirkel med sjuhundratre kryss 652, en cirkel med sjuhundrafyra kryss 653, en cirkel med sjuhundrafem kryss 654, en cirkel med sjuhundrasex kryss 655, en cirkel med sjuhundrasju kryss 656, en cirkel med sjuhundraåtta kryss 657, en cirkel med sjuhundranio kryss 658, en cirkel med sjuhundratjugo kryss 659, en cirkel med sjuhundratjugoett kryss 660, en cirkel med sjuhundratjugotvå kryss 661, en cirkel med sjuhundratjugotre kryss 662, en cirkel med sjuhundratjugofyra kryss 663, en cirkel med sjuhundratjugofem kryss 664, en cirkel med sjuhundratjugosex kryss 665, en cirkel med sjuhundratjugosju kryss 666, en cirkel med sjuhundratjugoåtta kryss 667, en cirkel med sjuhundratjugonio kryss 668, en cirkel med sjuhundratrettio kryss 669, en cirkel med sjuhundratrettioett kryss 670, en cirkel med sjuhundratrettiotvå kryss 671, en cirkel med sjuhundratrettiotre kryss 672, en cirkel med sjuhundratrettiofyra kryss 673, en cirkel med sjuhundratrettiofem kryss 674, en cirkel med sjuhundratrettiosex kryss 675, en cirkel med sjuhundratrettiosju kryss 676, en cirkel med sjuhundratrettioåtta kryss 677, en cirkel med sjuhundratrettionio kryss 678, en cirkel med sjuhundrafyrtio kryss 679, en cirkel med sjuhundrafyrtioett kryss 680, en cirkel med sjuhundrafyrtiotvå kryss 681, en cirkel med sjuhundrafyrtiotre kryss 682, en cirkel med sjuhundrafyrtiofyra kryss 683, en cirkel med sjuhundrafyrtiofem kryss 684, en cirkel med sjuhundrafyrtiosex kryss 685, en cirkel med sjuhundrafyrtiosju kryss 686, en cirkel med sjuhundrafyrtioåtta kryss 687, en cirkel med sjuhundrafyrtionio kryss 688, en cirkel med sjuhundrafemtio kryss 689, en cirkel med sjuhundrafemtioett kryss 690, en cirkel med sjuhundrafemtiotvå kryss 691, en cirkel med sjuhundrafemtiotre kryss 692, en cirkel med sjuhundrafemtiofyra kryss 693, en cirkel med sjuhundrafemtiofem kryss 694, en cirkel med sjuhundrafemtiosex kryss 695, en cirkel med sjuhundrafemtiosju kryss 696, en cirkel med sjuhundrafemtioåtta kryss 697, en cirkel med sjuhundrafemtionio kryss 698, en cirkel med sjuhundrasextio kryss 699, en cirkel med sjuhundrasextioett kryss 700, en cirkel med sjuhundrasextiotvå kryss 701, en cirkel med sjuhundrasextiotre kryss 702, en cirkel med sjuhundrasextiofyra kryss 703, en cirkel med sjuhundrasextiofem kryss 704, en cirkel med sjuhundrasextiosex kryss 705, en cirkel med sjuhundrasextiosju kryss 706, en cirkel med sjuhundrasextioåtta kryss 707, en cirkel med sjuhundrasextionio kryss 708, en cirkel med sjuhundrasjuttio kryss 709, en cirkel med sjuhundrasjuttioett kryss 710, en cirkel med sjuhundrasjuttiotvå kryss 711, en cirkel med sjuhundrasjuttiotre kryss 712, en cirkel med sjuhundrasjuttiofyra kryss 713, en cirkel med sjuhundrasjuttiofem kryss 714, en cirkel med sjuhundrasjuttiosex kryss 715, en cirkel med sjuhundrasjuttiosju kryss 716, en cirkel med sjuhundrasjuttioåtta kryss 717, en cirkel med sjuhundrasjuttionio kryss 718, en cirkel med sjuhundraåttio kryss 719, en cirkel med sjuhundraåttioett kryss 720, en cirkel med sjuhundraåttiotvå kryss 721, en cirkel med sjuhundraåttiotre kryss 722, en cirkel med sjuhundraåttiofyra kryss 723, en cirkel med sjuhundraåttiofem kryss 724, en cirkel med sjuhundraåttiosex kryss 725, en cirkel med sjuhundraåttiosju kryss 726, en cirkel med sjuhundraåttioåtta kryss 727, en cirkel med sjuhundraåttionio kryss 728, en cirkel med sjuhundranittio kryss 729, en cirkel med sjuhundranittioett kryss 730, en cirkel med sjuhundranittiotvå kryss 731, en cirkel med sjuhundranittiotre kryss 732, en cirkel med sjuhundranittiofyra kryss 733, en cirkel med sjuhundranittiofem kryss 734, en cirkel med sjuhundranittiosex kryss 735, en cirkel med sjuhundranittiosju kryss 736, en cirkel med sjuhundranittioåtta kryss 737, en cirkel med sjuhundranittionio kryss 738, en cirkel med åttahundra kryss 739, en cirkel med åttahundraett kryss 740, en cirkel med åttahundratvå kryss 741, en cirkel med åttahundratre kryss 742, en cirkel med åttahundrafyra kryss 743, en cirkel med åttahundrafem kryss 744, en cirkel med åttahundrasex kryss 745, en cirkel med åttahundrasju kryss 746, en cirkel med åttahundraåtta kryss 747, en cirkel med åttahundranio kryss 748, en cirkel med åttahundratjugo kryss 749, en cirkel med åttahundratjugoett kryss 750, en cirkel med åttahundratjugotvå kryss 751, en cirkel med åttahundratjugotre kryss 752, en cirkel med åttahundratjugofyra kryss 753, en cirkel med åttahundratjugofem kryss 754, en cirkel med åttahundratjugosex kryss 755, en cirkel med åttahundratjugosju kryss 756, en cirkel med åttahundratjugoåt

# VÄDERLEKSRAPPORT UTGIVEN AV STATENS METEOROLOGISK-HYDROGRAFISKA ANSTALT, STOCKHOLM

*Iakttagelser gjorda kl. 8 f. m. medeleuropeisk tid, därest ej annat särskilt angives.*

| Station | Vind Beaufort | Väder-lek | Tempe-ratur | Moln nedre | Moln övre | Väderl. sedan kl. 19 | Nederbörd början | Nederbörd slut | Nederbörd mängd i mm kl. 8—8 |
|---|---|---|---|---|---|---|---|---|---|
| Karesuando | | | | | | | | | |
| Abisko | | | | | | | | | |
| Kiruna | | | | | | | | | |
| Nunna | | | | | | | | | |
| Gällivare | | | | | | | | | |
| Kvikkjokk | | | | | | | | | |
| Haparanda | | | | | | | | | |
| Boden | | | | | | | | | |
| Stensele | | | | | | | | | |
| Gäddede | | | | | | | | | |
| Bjuröklubb | | | | | | | | | |
| Holmögadd | | | | | | | | | |
| Storlien | | | | | | | | | |
| Östersund | | | | | | | | | |
| Härnösand | | | | | | | | | |
| Bremö | | | | | | | | | |
| Sveg | | | | | | | | | |
| Bjuråker | | | | | | | | | |
| Falun | | | | | | | | | |
| Knon | | | | | | | | | |
| Karlstad | | | | | | | | | |
| STHLM kl. 21 i går | | | | | | | | | |
| Stockholm | | | | | | | | | |
| Västerås | | | | | | | | | |
| Örebro | | | | | | | | | |
| Linköping | | | | | | | | | |
| Skara | | | | | | | | | |
| Vänersborg | | | | | | | | | |
| Jönköping | | | | | | | | | |
| Västervik | | | | | | | | | |
| Göteborg | | | | | | | | | |
| Malmö | | | | | | | | | |
| G. Sandön | | | | | | | | | |
| Visby | | | | | | | | | |
| Hoburg | | | | | | | | | |
| Ölands n. u. | | | | | | | | | |
| Växjö | | | | | | | | | |
| Halmstad | | | | | | | | | |
| Kalmar | | | | | | | | | |
| Karlskrona | | | | | | | | | |
| Malmö | | | | | | | | | |
| Ystad | | | | | | | | | |

| Station | Vind Beaufort | Väder-lek | Tempe-ratur | Moln nedre | Moln övre | Väderl. sedan kl. 19 | Nederbörd början | Nederbörd slut | Nederbörd mängd i mm kl. 8 |
|---|---|---|---|---|---|---|---|---|---|
| Rönnskär | | | | | | | | | |
| Sandarne | | | | | | | | | |
| Utvalnäs | | | | | | | | | |
| Örskär | | | | | | | | | |
| Söderarm | | | | | | | | | |
| Sandhamn | | | | | | | | | |
| Övr. Gränsö | | | | | | | | | |
| Fårö | | | | | | | | | |
| Härvik | | | | | | | | | |
| Kapelludd. | | | | | | | | | |
| Ölands s. u. | | | | | | | | | |
| Utlängan | | | | | | | | | |
| Simrishamn | | | | | | | | | |
| Östratorp | | | | | | | | | |
| Skanör | | | | | | | | | |
| Hälsingborg | | | | | | | | | |
| Kullen | | | | | | | | | |
| Varberg | | | | | | | | | |
| Vinga | | | | | | | | | |
| Klädesholm. | | | | | | | | | |
| Smögen | | | | | | | | | |
| Tärnaby | | | | | | | | | |
| Junsele | | | | | | | | | |
| Kasa | | | | | | | | | |
| Mora | | | | | | | | | |
| Malung | | | | | | | | | |
| Skillingmark | | | | | | | | | |
| Lilla Edet | | | | | | | | | |

| Station: | Hård vind och storm mellan 9 f. i går och 9 f. i dag, m per sek. eller Beaufort (Bf) | Högsta temp. | Tiden (GMT) |
|---|---|---|---|
| Seskarö | | | |
| Rönnskär | | | |
| Bjuröklubb | | | |
| Holmögadd | | | |
| Ulvöhamn | | | |
| Bremo | | | |
| Lilljungfrun | | | |
| Marö | | | |
| Sandhamn | | | |
| Landsort | 12.–3308 S 7 Bf | 13 | 19 |
| Gotska Sandön | | | |
| Visby | | | |
| Härvik | | | |
| Spårö | | | |
| Ölands norra udde | Till 12 S 7 Bf | 10 | 19 |
| „ södra „ | Hela dygnet SV 7–8 Bf | 16 | 11 |
| Utlängan | Till 5e. SV–V 7–8 Bf. | 16 | 18 |
| Simrishamn | 12.–19. V 7 Bf | 14 | 21 |
| Sandhammaren | Till 4 f. SV–V 7–8 Bf | 16 | 1350 |
| Östratorp | | | |
| Skanör | Till 9 f. VSV–VNV 7–9 Bf | 18 | 9 |
| Malmö | Hela dygnet V 7–9 Bf | 17 | 1350 |
| Hälsingborg | | | |
| Torekov | Sedan 11 f. VNV 7–8 Bf. | 15 | 21 |
| Morups Tånge | 12.–10. V 7 Bf. | 7 | 18 |
| Vinga | Sedan 4 f. VNV 7–8 Bf. | 5 | 830 |
| Klädesholmen | | | |
| Smögen | | | |

## FARTYGSIAKTTAGELSER

| Fartygets namn | Tid | Läge N. lat. | Läge V. long. | Vind Beaufort | Väder | Moln nedre | Moln övre | Lufttemp. | Vattentemp. | Nederbörds början | Nederbörds slut | Sikt 6-gradig skala väderlek |
|---|---|---|---|---|---|---|---|---|---|---|---|---|
| | 02 | 57.2 | 16.3W | 765.1 | N 0 4 | R | St$_{10}$ | +9.0 | +10.5 | 20 | 02 | B |
| | 03 | 49.6 | 12.1W | 67 | V 4 | NM | Cu$_{1}$ Ac$_{2}$ | +13 | +16 | | | B |
| | 02 | 41.5 | 4.5W | 74 | 0 5 | NK | Ac$_{2}$ | +12 | +15 | | | K |
| | 08 | 74.1 | 11.0W | 56.8 | SSV 4 | M | Ast$_{10}$ | +0.2 | +2.4 | | | M |
| | 08 | 47.4 | 2.6W | 70.3 | V 4 | NK | C$_{2}$ | +13.9 | +14.5 | | | K |

| Station | Tryck | Tendens | 1000 f. hav | 1500 f. hav | 2500 f. hav | 3000 f. hav | 4000 f. hav | 5000 f. hav |
|---|---|---|---|---|---|---|---|---|
| Abisko | 400 m ö. h. kl. | | | | | | | |
| Östersund | 323 „ | | | | | | | |
| Stockholm | 62 „ | 08 | NNV 6 | NV 8 | NNV 6 | NNV 13 | | |
| Malmslätt | 115 „ | | | | | | | |
| Göteborg | 10 „ | 07 | V 12 | | VNV 9 | | VNV 10 | |
| Malmö | 6 „ | | | | | | | |
| [illegible] | | 09 | | V 2 | V 7 | | | |
| Malmslätt | 115 „ | | | | | | | |

Anmärkningar

**FÖRKLARING TILL TABELLERNA:** *Lufttrycket* reducerat till havsytan, angives i mm kvicksilverpelare vid 0° och normaltyngd. *Tendens* = lufttrycksändring i mm under närmast förflutna tre timmar. Ökning betecknas med +, minskning med —. *Vindstyrkan* angives i Beauforts skala, där 0 betyder lugnt och

| Beaufort | m/sek. | | m/sek. | | m/sek. | | m/sek. | |
|---|---|---|---|---|---|---|---|---|
| 1 mkt svag vind | 1—2 | 4 frisk bris | 6—8 | 7 styv kuling | 12—14 | 10 storm | 20—24 | |
| 2 lätt bris | 2—4 | 5 styv bris | 8—10 | 8 hård kuling | 14—17 | 11 svår storm | 24—30 | storm |
| 3 god bris | 4—6 | 6 frisk kuling | 10—12 | 9 halv storm | 17—20 | 12 orkan | över 30 | |

*Väderleken* betecknas med bokstäver sålunda:

| | | | |
|---|---|---|---|
| K = klart | M = mulet | D = disa el. solrök | |
| NK = nästan klart | R = regn | T = åska | |
| KM = halvklart | S = snö | Å = åska åtföljd av skurar | |
| NM = nästan mulet | H = hagel | B = | |

Moln-former: C = Cumulus, N = Nimbus, St = Stratus, Ci = Cirrus, F = Fracto, A = Alto

Fördubbling anger, att fenomenet är starkt.

Eftermiddagstiderna anges genom tillägg av 12.

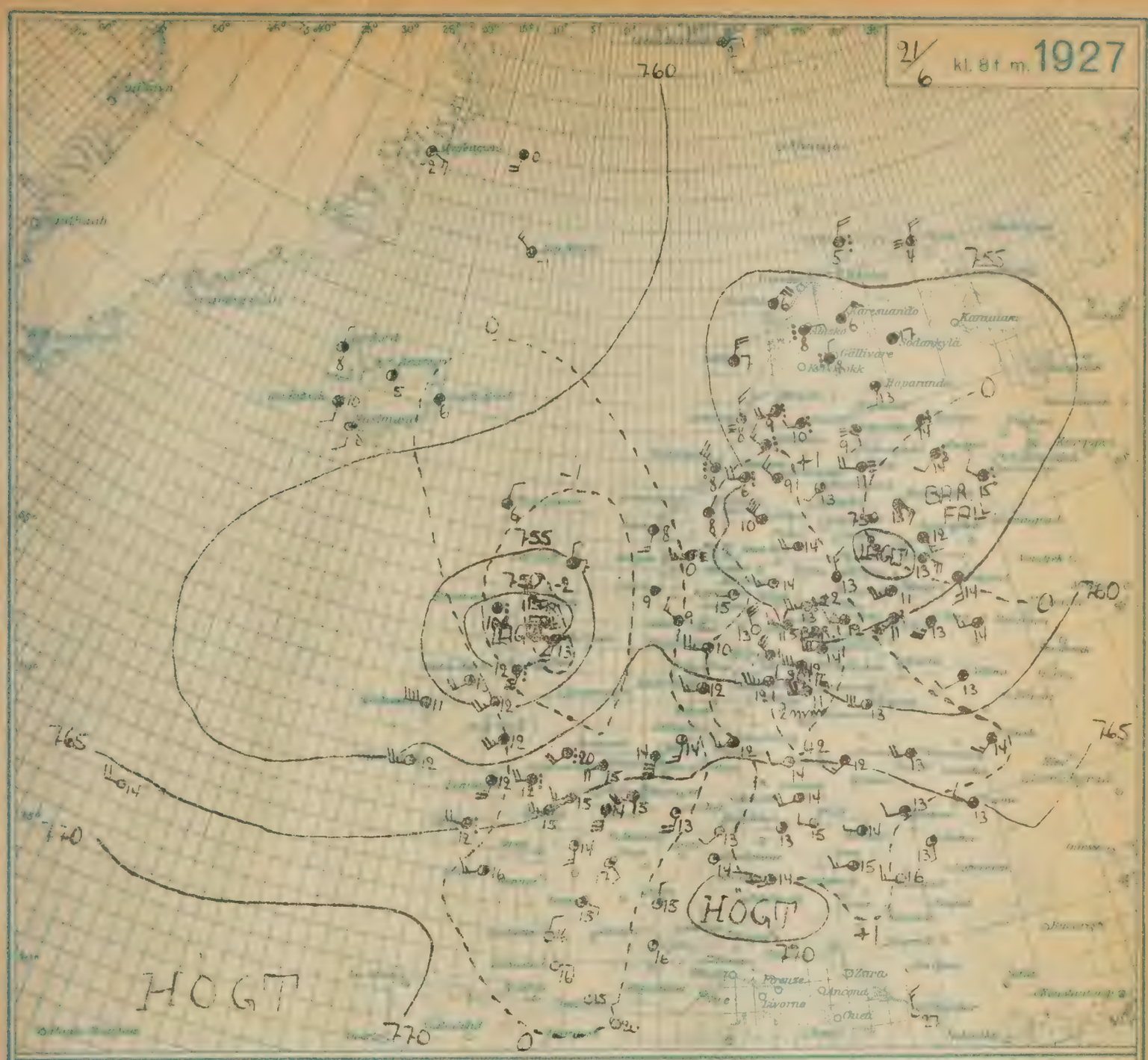


**FÖRKLARING TILL KARTAN:** De ***heldragna linjerna*** (isobarer) gå genom orter med samma lufttryck, reducerat till havsytan; de ***streckade linjerna*** (isallobarer) sammanbinda orter med samma lufttrycksändring sedan kl. 5 fm. + betyder ökning, — minskning. ***Pilarne*** tänkas flyga med vinden; antalet tvärstreck betecknar vindstyrkan, varvid ett långt motsvarar *två* grader i Beaufortskalan, ett kort *en* grad. ○ = klart, ◔ = nästan klart, ◑ = halvklart, ◕ = nästan mulet, ● = mulet, ⋮ = regn, ✳ = snö, ▲ = hagel, ≡ = dimma, ∞ = solrök eller disa, ⚡ = åska. ***Temperaturen*** angives i hela grader Celsius.

**SAMMANFATTNING.** Tisdagen den 21 Juni 1927, kl. 8 f. m.: Ett rödesområde över Skottland och Norska Havet. Ett annat över Sydnorge i natt och därefter långsamt förflytta sig över Sverige mot öster. Svagt tryckfall över Östersjön och Nordeuropa i övrigt.

**UTSIKTER** tisdagen den 21 Juni 1927 — DAG MIDDAG TILL onsdag DAG MIDDAG:

I Södra Sverige. } Nordvästlig övergående vind i natt tilltagande sydvästlig måttlig till
II Västkust- och Vänerlandskapen, } delvis frisk. Åter övergående och mestadels mulet till halvklart väder. Till huvudsak
oförändrad temperatur.

III Östra Svealand, nordöstra Götaland och Gotland. } Svag till måttlig vind i början övergående nordvästlig senare
IV Dalarne och Bergslagen, } tilltagande sydvästlig under eftermiddagen omkring
kl. middagstid åter växtligt och regn. Temperaturen först
Allmänt något stigande, senare lägre.

V Södra Norrlands kusttrakter. Svag till måttlig vind först övergående nordvästlig, senare sydvästlig till-
tagande till delvis hård sydvästlig under eftermiddagen omkring middagstid åter växtligt och regn. Inga större temperaturändringar.
VI Norra Norrlands kusttrakter. Svag växlande vind i huvudsak måttlig till delvis hård sydvästlig till-
tagande. Växtligt och regn. Till huvudsak oförändrad temperatur.
VII Jämtland och fjällbygderna. Samma som för distrikt V.

VIII Norra Norrlands inland. Svag till måttlig övergående nordvästlig vind. Regn. Till huvudsak
oförändrad temperatur.

**STORMVARNING** för distrikten m.m. gällande 3 e. m.—8 f. m.: Ingenstädes. Varning för orkanliknande
vindar. Först nordvästlig övergående vind, i natt över mellersta delen av landet
tilltagande sydvästlig. Signal: Natt.

C. G. Ossian

# VÄDERLEKSRAPPORT UTGIVEN AV STATENS METEOROLOGISK-HYDROGRAFISKA ANSTALT, STOCKHOLM

*Inkillagelser gjorda kl. 8 f. m. medeleuropeisk tid, därest ej annat särskilt angives.*

| Station: | Lufttryck mm | Tendens mm | Vind Beaufort | Väderlek | Temperatur i dag | Temperatur normal | Temperatur lägsta sista natten | Rel. fukt. % | Moln nedre | Moln övre | Väderl. sedan kl. 19 | Nederbördens början | Nederbördens slut | Nederbördens mängd i mm kl. 8—8 |
|---|---|---|---|---|---|---|---|---|---|---|---|---|---|---|
| [illegible] | 747.5 | | S 6 | R | +9 | +10.8 | + 7 | 97 | $N_{10}$ | | R | <22 | >08 | 27 |
| Abisko | 464 | -1.5 | S 1 | R | +6 | | + 5 | 92 | $St_1 N_9$ | | R | <22 | | 11 |
| [illegible] | 466 | -0.5 | ONO 1 | R | +7 | | + 5 | 97 | $N_{10}$ | | R | <22 | >08 | 15 |
| Östersund | 464 | -0.8 | NV 3 | NM | +5 | | + 5 | 85 | $N_9$ | | R | <22 | >08 | 13 |
| Gällivare | 465 | 0 | S 2 | R | +10 | +11.2 | + 7 | 92 | $N_{10}$ | | R | <22 | | 18 |
| Kvikkjokk | | | | | | +10.5 | | | | | | | | |
| Haparanda | 500 | -0.5 | S 2 | M | +11 | +13.4 | + 9 | 92 | $N_{10}$ | | M | | | 1 |
| Boden | | | S 1 | M | +14 | | + 8 | | $N_{10}$ | | M | | | 1 |
| Stensele | 475 | -1.0 | VNV 1 | NM | +9 | +13.3 | + 6 | 75 | $C_S$ | $ASt_3$ | NM | | | 2 |
| Gäddede | 484 | | NV 2 | NM | +7 | +10.5 | + 8 | 92 | $C_7$ | $Ci_2$ | R | <22 | 04 | 3 |
| Bjuröklubb | | | | | | | | | | | | | | |
| Holmögadd | 49.6 | | S 3 | M | +8.6 | | | | $N_{10}$ | | M | | | 0 |
| Storlien | 504 | -0.5 | V 2 | M | +4 | +10.2 | + 3 | 92 | $N_{10}$ | | M | | | 1 |
| Östersund | 494 | -1.0 | NV 2 | R | +8 | +12.6 | + 6 | 85 | $N_{10}$ | | R | 07 | | 0.1 |
| [illegible] | 478 | -0.5 | - 0 | M | +11 | +13.6 | | 85 | $N_{10}$ | | R | 03 | | 1 |
| Bremö | 479 | -1.0 | S 2 | NM | +11 | | | | $St_{Cq}$ | | R | x | | 1 |
| Sveg | 467 | | O 1 | M | +9 | +14.5 | + 7 | 85 | $St_{10}$ | | R | x | x | 4 |
| Bjuråker | 475 | | - 0 | M | +12 | | + 9 | 85 | $CN_{10}$ | | R | 24 | x | 5 |
| [illegible] | 457 | -0.5 | SSO 2 | R | +9 | +12.7 | + 6 | 85 | $N_{10}$ | | R | <22 | | 3 |
| [illegible] | 481 | -1.5 | SSV 4 | NM | +13 | +15.3 | +10 | 55 | $CN_8$ | | R | <22 | | 3 |
| [illegible] | 477 | | VSV 1 | R | +9 | | + 9 | | $N_8$ | $ASt_3$ | R | <22 | >08 | 7 |
| Uppsala | 496 | -0.9 | SV 3 | NM | +14 | +15.9 | +10 | 75 | $St_7$ | | R | 22 | 05 | 1 |
| Karlstad | 480 | -1.0 | S 4 | R | +11 | +15.3 | +10 | 85 | $N_{10}$ | | R | <22 | | 3 |
| [illegible] | 54.0 | | V 1 | R | +13.8 | +14.1 | | | | | | | | |
| [illegible] | 506 | -1.0 | SV 3 | NM | +13 | +16.0 | +10 | 85 | $CN_{7+4}$ | | R | <22 | | 3 |
| Landsort | 518 | -1.0 | VSV 7 | NM | +18 | | | | $C_8$ | | TT | <22 | x | 5 |
| [illegible] | 495 | | SSV 6 | M | +13 | | +11 | 75 | $N_{10}$ | | R | x | x | 4 |
| [illegible] | 494 | | SV 5 | R | +12 | | +10 | 85 | $N_{10}$ | | R | <22 | >08 | 3 |
| [illegible] | 504 | -1.5 | SSV 6 | R | +13 | | +10 | 75 | $CN_{St_6}$ | | R | <22 | | 2 |
| Skara | 489 | | SV 4 | M | +11 | | + 9 | 85 | $N_{10}$ | | R | <22 | x | 2 |
| Vänersborg | 480 | | SV 5 | R | +11 | | +10 | 92 | $N_{10}$ | | R | <22 | >08 | 5 |
| Jönköping | 509 | -1.0 | SV 5 | M | +13 | +14.8 | +11 | 65 | $N_{10}$ | | R | <22 | | 1 |
| Västervik | 52.1 | | SSV 4 | NM | +14 | | +11 | 75 | $N_9$ | | R | <22 | x | 2 |
| Göteborg | 505 | | SV 7 | M | +12 | +15.6 | +10 | 75 | $N_{10}$ | | R | x | x | 5 |
| Borås | | -0.8 | SV 7 | NM | | +16.0 | | | $St_{Cq}$ | | R | <22 | x | måd |
| [illegible] | 528 | -0.8 | SSV 6 | NM | +13.4 | | | | $CN_5$ | $ASt_1$ | R | 24 | 06 | 2 |
| Visby | 544 | -0.5 | VSV 4 | NM | +13 | +14.6 | | 85 | $C_S$ | | R | <22 | | 2 |
| Hoburg | 559 | | SV 4 | T | +10.2 | | | | $FSt_{10}$ | | R | <22 | 04 | 3 |
| [illegible] | 543 | -1.0 | SV 2 | NM | +14 | | | | | $ASt_3$ | R | <22 | | 2 |
| [illegible] | 525 | | SV 6 | R | +12 | | +10 | 85 | $N_{10}$ | | R | <22 | >08 | 1 |
| Halmstad | 535 | | VSV 6 | M | +12 | +16.1 | +12 | 92 | $N_{10}$ | | R | 05 | 07 | 9 |
| [illegible] | 514 | 0 | VSV 6 | NM | +13 | | | 85 | $CN_6$ | $ASt_3$ | R | <22 | | 1 |
| [illegible] | 555 | -1.5 | SV 3 | NM | +13 | +16.0 | | 85 | $CN_{5+4}$ | | R | <22 | | 8 |
| Malmö | 564 | -1.0 | SV 5 | NM | +14 | | +12 | 75 | $N_5$ | $Ci_4$ | R | <22 | | 6 |
| Ystad | 565 | -0.4 | SV 5 | M | +15 | +15.5 | | 97 | $CN_7$ | $ASt_3$ | R | <22 | 03 | 10 |

## FARTYGSIAKTTAGELSER

| Fartygets | Tid | Lat. | Long. | Luft-tryck | Vind | Väder-lek | Moln | Luft-temp. | Vatten-temp. | Nederbörds början | Nederbörds slut | Sista 6 tim:s vaguhöjd |
|---|---|---|---|---|---|---|---|---|---|---|---|---|
| | 02 | 44.0 | 39.0W | 778 | NNO 1 | K | | +16 | +16 | | | K |
| | 02 | 47.2 | 28.5W | 73 | V 4 | NM | $CN_6$ | +16 | +16 | | | NM |
| | 02 | 43.8 | 41.7W | x | SV 1 | KM | $St_{Cq}$ | +15 | +15 | | | K |
| | 02 | 48.3 | 20.2W | 72 | VSV 4 | NM | $CN_9$ | +15 | +17 | | | NM |
| | 02 | 54.6 | 26.3W | 743 | VNV 6 | T | $N_{10}$ | +10.3 | +10.5 | 19 | 22 | M |
| | 02 | 49.1 | 10.1W | 613 | SV 4 | S | $N_{10}$ | +04 | +8.4 | 07 | >08 | M |
| | 02 | 53.3 | 12.0W | 681 | VNV 6 | NM | $N_5$ | +10.5 | +11.6 | | | KM |
| | 02 | 48.8 | 34.2W | 763 | V 2 | M | $SE_{10}$ | +15.2 | +16.1 | | | K |

| Station: | Vind Beaufort | Väderlek | Temperatur | Moln nedre | Moln övre | Väderl. sedan kl. 19 | Nederbördens början | Nederbördens slut | Nederbördens mängd i mm |
|---|---|---|---|---|---|---|---|---|---|
| Rönnskär | S 1 | T | +10.0 | $St_{10}$ | | T | | | 0 |
| Sandarne | V 1 | R | +13.0 | $N_8$ | | R | x | >08 | mål |
| Utvalnäs | SV 3 | M | +16.0 | $FSt_{10}$ | | R | 22 | x | 3 |
| Örskär | S 2 | R | +10.8 | $N_6$ | | R | 04 | >08 | 1 |
| Soderarm | VSV 5 | NM | +12.7 | $Fl_1$ | $ASt_4$ | M | x | x | |
| Sandnamn | VSV 3 | NM | +13.6 | $C_1$ | $Ac_3$ | M | x | x | mål |
| Övr. Gransö | SV 6 | NM | +14 | $Fl_1$ | $Ac_1$ | M | 22 | 02 | 0 |
| Färö | SSV 3 | NM | +11.8 | $St_3$ | $ASt_5$ | M | 22 | 04 | 2 |
| Harrik | SV 3 | NM | +13.0 | $St_9$ | | M | x | 04 | mål |
| Kapelludd. | SV 5 | NM | +13.3 | $Fl_8$ | | M | <22 | 02 | 3 |
| Ölands s. u. | VSV 7 | NM | +10.8 | $St_7$ | $Ci_2$ | T | <22 | 02 | 1 |
| Utlängan | VSV 5 | NM | +11.1 | $St_3$ | $Ci_2$ | | <22 | 04 | 1 |
| Simrishamn | VSV 5 | NM | +13.2 | $CN_8$ | | | <22 | 04 | 1 |
| Ostratorp | SV 5 | NM | +12.0 | $N_9$ | | | <22 | 03 | 1 |
| Skanör | VSV 5 | NM | +13.9 | $CN_8$ | | | <22 | 07 | mål |
| Halsingborg | S 4 | M | +13.0 | $St_{10}$ | | | x | x | 4 |
| Kullen | SV 6 | M | +12.2 | $N_{10}$ | | | 22 | 06 | 2 |
| Varberg | VSV 8 | NM | +11.5 | $CN_6$ | | | <22 | 08 | mål |
| Vinga | VSV 8 | M | +11.0 | $N_{10}$ | | | 03 | 08 | 4 |
| Klädesholm. | SV 7 | M | +11.0 | $N_{10}$ | | | <22 | >08 | 4 |
| Smögen | VSV 8 | R | +11.5 | $N_9$ | $x_1$ | | <22 | >08 | 1 |
| Tärnaby | V 4 | M | + 6 | $N_{10}$ | | | <22 | x | 1 |
| Dunsele | VSV 1 | M | +10 | $St_{10}$ | | M | 02 | 06 | 2 |
| Kasa | SSV 3 | M | +13 | $N_{10}$ | | M | | | |
| Mora | S 1 | NM | +12 | $N_8$ | | M | <22 | 02 | 1 |
| Malung | S 2 | NM | +10 | $St_{Cq}$ | | M | <22 | x | 1 |
| Skillingmark | - 0 | R | +11 | $CN_9$ | | R | <22 | >08 | 1 |
| Lilla Edet | S 5 | R | +10 | $N_{10}$ | | R | <22 | >08 | 1 |

| Station: | Hård vind och storm mellan 8 f. i går och 8 f. i dag, m per sek. eller Beaufort (Bf). | Max. vind | Max. vindriktning | Nederbördens mängd i mm kl. 8—8 |
|---|---|---|---|---|
| Seskarö | | | | |
| Rönnskär | | | | |
| Bjuröklubb | | | | |
| Holmögadd | | | | |
| Ulvöhamn | | | | |
| Bremö | | | | |
| Lilljungfrun | | | | |
| Marö | | | | |
| Sandhamn | | | | |
| Landsort | sedan kl. 7 SSV-SV 7-8 Bf. | | | 15 |
| Gotska Sandön | | | | |
| Visby | | | | |
| Hörvik | | | | |
| Spärö | | | | |
| Ölands norra udde | Till kl. SV 7 Bf. | | | 13 |
| „ södra „ | Till 7 e. V-NNV 7-8, sed. kl. 19 SV 7-8 Bf. | | | 17 |
| Utlängan | | | | |
| Simrishamn | | | | |
| Sandhammaren | | | | |
| Östratorp | | | | |
| Skanör | | | | |
| Malmö | Till 8.30 e. SV 7, sedan 7.30 f. VSV 7 Bf. | | | 14 |
| Hälsingborg | | | | |
| Torekov | Till 10.30 f. VNV 7, sedan 8 e. SV-VSV 7-8 Bf. | | | 15 |
| Morups Tånge | | | | |
| Vinga | Till 11.30 f. V 7; sedan 6.45 e. SSV-VSV 7-8 Bf. | | | 16 |
| Klädesholmen | sedan kl. m. SV 7-8 Bf. | | | 16 |
| Smögen | sedan kl. VSV-SV 7-8 Bf. | | | 16 |

| Stationer | Tid | Molnen 200 ö. hav. | 1000 ö. hav. | 1500 ö. hav. | 2000 ö. hav. | 3000 ö. hav. | 4000 ö. hav. | 5000 ö. hav. m/sek. | Anmärkningar |
|---|---|---|---|---|---|---|---|---|---|
| Abisko 400 m ö. h. kl. | | | | | | | | | |
| Östersund 323 „ „ | 09 | | | NV 5 | VNV 1 | | | | |
| Stockholm 62 „ „ | | | | | | | | | |
| Malmslätt 115 „ „ | | | | | | | | | |
| Göteborg 10 „ „ | | | | | | | | | |
| Malmö 6 „ „ | 07 | SV 8 | | V 20 | | V 20 | | | |
| Halsingaryd | 09 | SV 8 | SV 9 | SV 10 | | | | | |
| Malmslätt 115 „ „ | | | | | | | | | |

FÖRKLARING TILL TABELLERNA: [illegible] nominaltyngd. *Tendens* = lufttrycksändring i mm under närmast förflutna tre timmar. Ökning betecknas med +, [illegible]

| Beaufort | m/sek. | | m/sek. | | m/sek. | | m/sek. | |
|---|---|---|---|---|---|---|---|---|
| 1 mkt svag vind | 1—2 | 4 frisk bris | 6—8 | 7 styv kulje | 12—14 | 10 storm | 20—24 | storm |
| [illegible] | [illegible] | [illegible] | [illegible] | [illegible] | [illegible] | 11 svår storm | 24—30 | |
| 3 svag bris | 4—6 | 6 frisk kulje | 10—12 | 9 halv storm | 17—20 | 12 orkan | över 30 | |

*Väderleken* betecknas med bokstäver sålunda:

K = klart, M = mulet, D = disa el. solrök
[illegible] = [illegible], R = regn, T = åska
KM = halvklart, S = snö, Å = åska
NM = nästan mulet, H = hagel, B = bar / skuar

Molnformer: C = Cumulus, Cl = Cirrus, N = Nimbus, F = Fracto, St = Stratus, A = Alto

Fördubbling anger, att fenomenet är stark.

STATENS METEOROLOGISK-HYDROGRAFISKA ANSTALT, STOCKHOLM 8

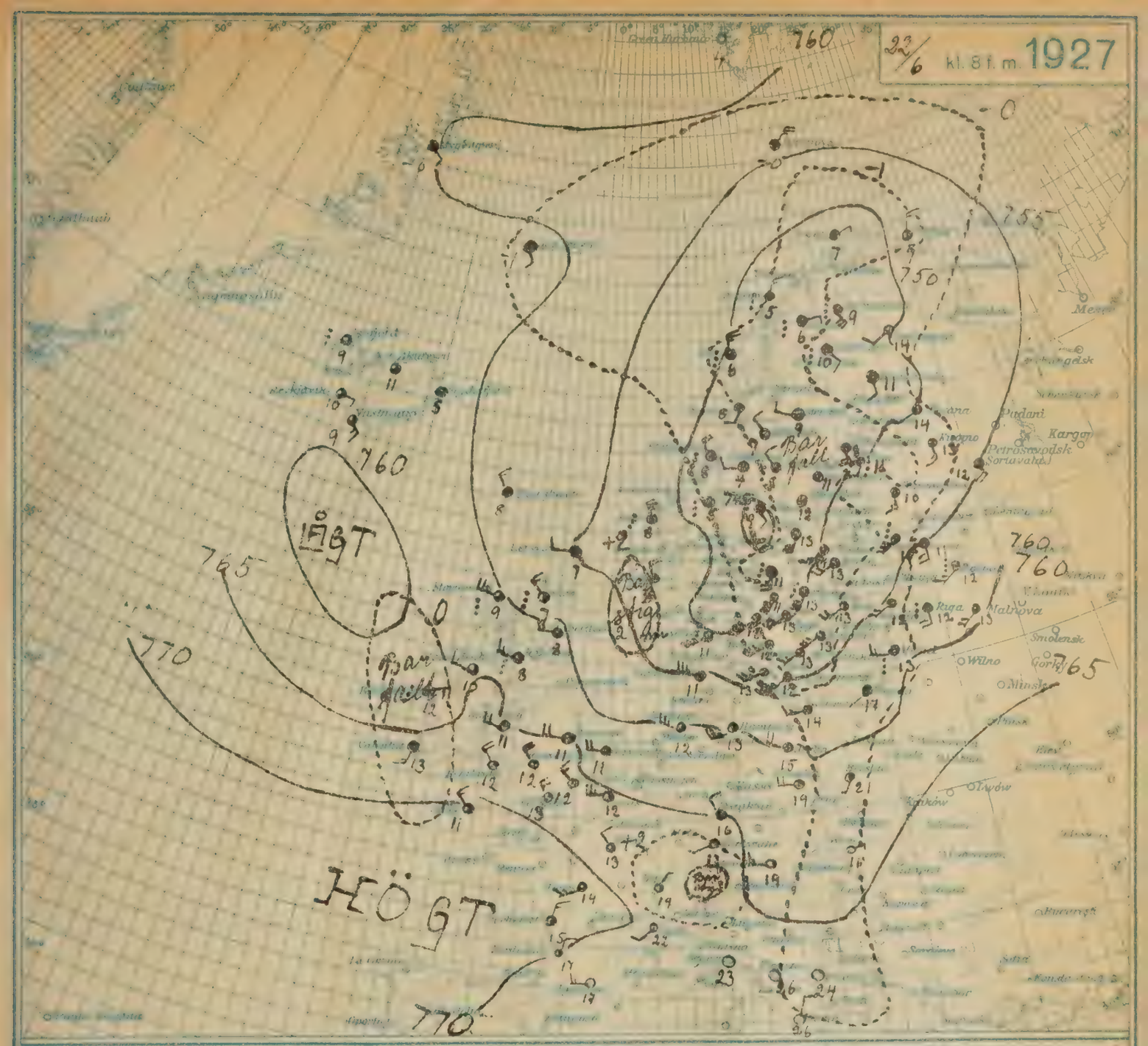


FÖRKLARING TILL KARTAN: De heldragna [illegible] sällsynta förekomsten av [illegible] 1 dygnet. Siffrorna [illegible] grader i Beaufortskalan, ett kort *en* grad. ○ = klart, ◔ = nästan klart, ◑ = halvklart, ◕ = nästan mulet, ● = mulet, ⋮ = regn, ✳ = snö, ▲ = hagel, ≡ = dimma, ∞ = solrök eller disa, ⚡ = åska. *Temperaturen* angives i hela grader Celsius.

SAMMANFATTNING Onsdagen den 22 juni 1927, kl. 8 f. m.: Områdescentret över Skottland i går morse har nu utkommit, nu omedelbart sverige och Finland fortsätta i östlig riktning. Lufttrycket är högst över Sydöstra Europa och österut över Brittiska öarna förefinnas fortfarande tämligen jämna, milda vindar, vilka möjligen i annan tid komma att [illegible] Skandinavien.

UTSIKTER Ons- DAG MIDDAG TILL Tors- DAG MIDDAG:

I Södra Götaland, } Sydvästlig frisk till delvis hård vind mojnande mot nordväst. Uppklarnande, [illegible] fortfarande enstaka regnbyar. Temperaturen Götaland något stigande, dock [illegible] den för årstiden normala, utom på dessa distrikt [illegible] i morgon kl. 15 kl. 8 fm.

II [illegible] } Frisk [illegible] vind mellan nordväst och väst. Växlande molnighet och [illegible] regnbyar under [illegible] Fortfarande mulet temperaturen [illegible]

IV [illegible] och Bergslagen. } Svag till måttlig vind av växlande riktning, [illegible] sydvästlig. Regnskurar [illegible] mulet. Fortfarande [illegible] temperatur.

V [illegible] Norrlands kustland. }

VI Norra Norrlands kustland, } Svag till måttlig vind mellan nordväst och nordost. Fortfarande [illegible] regnskurar här och var. I huvudsak oförändrad temperatur.

VII Jämtland och Härjedalen, }

VIII Norra Norrlands inland, }

STORMVARNING [illegible] Hårdvind- [illegible] Nu [illegible] sydvästlig [illegible] Hårdvind till sydvästlig signal för Kattegatts- Bohuskusten, Skagerrak- [illegible] sydvästlig frisk till styv kuling, efterhand [illegible] signal för [illegible]

# VÄDERLEKSRAPPORT UTGIVEN AV STATENS METEOROLOGISK-HYDROGRAFISKA ANSTALT, STOCKHOLM

*Iakttagelser gjorda kl. 8 f. m. medeleuropeisk tid, därest ej annat särskilt angives.*

| Station: | Lufttryck mm | Tendens mm | Vind Beaufort | Väderlek | Temperatur i dag | Temperatur normal | Temperatur lägsta natten | Relfukt. % | Moln nedre | Moln övre | Väderl. sedan kl. 19 | Nederbördens längd | Nederbördens slut | Nederbördens mängd i mm kl. 8— |
|---|---|---|---|---|---|---|---|---|---|---|---|---|---|---|
| Haparanda | 748.5 | | SSV 5 | R | +7 | +11.0 | +6 | 85 | $V_{10}$ | | R | < | >08 | 4 |
| Arjeplog | 5.0 | -0.5 | NNV 3 | M | +3 | | +2 | 85 | $St_5 N_5$ | | R | <22 | | 3 |
| Kiruna | 503 | +1.1 | NNV 2 | R | +4 | | +3 | 97 | $N_{10}$ | | R | <22 | >08 | 7 |
| Jokkmokk | 50.6 | +0.5 | NV 5 | NM | +4 | | +3 | 75 | $St_9$ | | R | < | < | 1 |
| Gällivare | 504 | +1.0 | NV 2 | R | +6 | +11.9 | +5 | 92 | $N_{10}$ | | R | <22 | | 5 |
| Svenska Högarna | 49.9 | | N 6 | NM | +7 | +10.7 | +4 | 65 | $St_{10}^{Cc_1}$ | $Ac_1$ | NM | | | 0 |
| Ungarannan | 5.1 | +0.3 | S 4 | M | +2 | +12.6 | +10 | 85 | $N_{10}$ | | R | < | | 1 |
| Landsort | | | S 3 | R | +12 | | +9 | | $N_9$ | | RM | 07 | >08 | mgl. |
| Stockholm | 51.6 | -.5 | V 2 | M | +6 | +13.4 | +4 | 65 | $St_8$ | $Cst_2$ | M | < | | 0.2 |
| Visby | 53.0 | | NV 4 | NM | +6 | +10.7 | +4 | 65 | $St_5$ | $Ci_3$ | RM | 03 | 06 | mgl. |
| Blekinge | 49.8 | +0.5 | S 3 | T | +9 | | + | | $Sst_{10}$ | | M | | | 8 |
| Hallands Väderö | 51.0 | | S 1 | | | | | | $Fst_{10}$ | | M | | | 0 |
| Göteborg | 56.2 | +1.0 | V 2 | R | +4 | +10.4 | +2 | 92 | $N_{10}$ | | R | 05 | | 2 |
| Stavsborg | 53.8 | +1.6 | NV 2 | RM | +8 | +12.7 | +5 | 65 | $St_3$ | $Ci_1$ | RM | <22 | | 1 |
| Oskarsborg | 51.0 | +0.5 | NNV 2 | NM | +3 | +13.8 | | 55 | $Cu_7$ | | M | | | 0.3 |
| Arendal | 51.7 | +1.0 | NV 5 | RM | +10 | | | | $Cu_2$ | $Ac_4$ | RM | 22 | | 2 |
| Jomfruland | 52.1 | | V 3 | NR | +9 | +14.6 | +6 | 65 | $Fc_3$ | | RM | | | 2 |
| Utö | 52.5 | | NV 5 | NM | +11 | | +8 | 65 | $St_4$ | $Cst_5$ | M | <22 | 24 | 3 |
| Almagrundet | 52.3 | +0.5 | NNV 4 | NM | +9 | +12.8 | +5 | 55 | $Fc_1$ | $Ci_8$ | RM | | | 1.4 |
| Falsterbo | 52.0 | +1.0 | N 3 | RM | +13 | +15.4 | +9 | 55 | $Fc_6$ | | RM | 22 | | 6 |
| Ystad | 54.3 | -.0 | NV 4 | R | +14 | | +14 | 55 | $Fc_3$ | | RM | <22 | 22 | 4 |
| Vinga | 53.0 | +1.3 | V 2 | M | +13 | +16.0 | +10 | 85 | $N_{10}$ | | R | | | 6 |
| Varberg | 54.7 | +1.6 | V 3 | NM | +12 | +15.4 | +10 | 75 | $Cu_7$ | | R | < | | 6 |
| Halmstad | 49.4 | | S 2 | NM | +11.0 | +1 | | | | | | | | |
| Stockholm | 54.2 | +2.0 | SV 3 | M | +12 | +16.1 | +10 | 85 | $N_{10}$ | | RM | <22 | | 3 |
| Landsort | 58.6 | +1.6 | V 7 | RM | +10 | | | | $Fc_6$ | | RM | <22 | 22 | 9 |
| Visby | 53.5 | | NNV 5 | R | +11 | | +10 | 90 | $N_{10}$ | | R | < | >08 | 5 |
| Örskär | 54.6 | | VSV 4 | RM | +12 | | +10 | 85 | $Cu_5$ | | RM | 05 | 06 | 9 |
| Svenska Högarna | 55.8 | +1.0 | V 8 | M | +11 | | +8 | 65 | $Cu_4 St_6$ | | RM | < | | 0.2 |
| Ölands n. u. | 56.5 | | VSV 6 | NM | +10 | | +7 | 75 | $St_{Cu_9}$ | | RM | | | 0.2 |
| Vänersborg | 56.6 | | V 7 | NM | +11 | | +9 | 65 | $Cu_9$ | | RM | | | 1 |
| Jönköping | 57.6 | +1.0 | V 4 | NM | +12 | +14.9 | +9 | 55 | $St_7$ | | RM | | | 1 |
| Varberg | 56.8 | | V 8 | RM | +12 | | +9 | 55 | $Fc_5$ | | RM | | | mgl. |
| Göteborg | 58.7 | | VNV 7 | RM | +12 | +15.7 | +10 | 65 | $N_6$ | | M | | | 0 |
| Borås | | +0.7 | VSV 4 | NM | | +16.0 | | | $Fc_8$ | | RM | | | mgl. |
| G. Sandön | 56.0 | +0.6 | SV 6 | NM | +13.0 | | | 65 | $N_8$ | $Cst_1$ | RM | | | 0 |
| Visby | 57.1 | +1.0 | SV 5 | RM | +12 | +14.7 | | 65 | $Fc_3$ | $Fc_2$ | RM | | | 0 |
| Hoburg | 57.0 | | V 6 | NM | +10.5 | | | | $St_{Cu_8}$ | | RM | | | 0.1 |
| Ölands n. u. | 57.9 | +0.5 | V 6 | NM | +11 | | | | $N_5$ | $Cst_2$ | RM | | | mgl. |
| Växjö | 59.6 | | V 5 | M | +10 | | +8 | 75 | $Fst_{10}$ | | M | | | dl |
| Halmstad | 60.2 | | V 5 | RM | +11 | +16.2 | +11 | 65 | $N_6$ | | RM | | | 1 |
| Hanö | 59.5 | +.0 | V 6 | RM | +11 | | | 75 | $N_{Cu_4}$ | | RM | | | 0 |
| Karlshamn | 60.2 | +1.5 | V 4 | NM | +10 | +16.1 | | 75 | $N_{Cu_7}$ | | RM | <22 | | 2 |
| Malmö | 62.7 | +2.5 | SV 3 | RM | +11 | | | | $Fc_2$ | $Ac_3$ | RM | | | 2 |
| Ystad | 62.2 | 0.0 | SV 4 | RM | +11 | +15.6 | | 75 | $Fc_5$ | | RM | | | mgl. |

| Station: | Vind Beaufort | Väderlek | Temperatur | Moln nedre | Moln övre | Väderl. sedan kl. 19 | Nederbördens längd | Nederbördens slut | Nederbördens mängd i mm kl. 8— |
|---|---|---|---|---|---|---|---|---|---|
| Rönnskär | SSO 1 | T | +10.0 | $St_{10}$ | | M | | | 0 |
| Sandarne | VNV 4 | NK | +14.0 | | $Fc_3$ | B | <22 | < | dbd. |
| Utvalnäs | NO 2 | NM | +13.6 | $Cu_7$ | | RM | < | < | 7 |
| Örskär | NV 2 | NK | +11.6 | | $Cse_2$ | K | <22 | 22 | 3 |
| Söderarm | V 4 | M | +12.0 | $St_9$ | | M | < | < | mgl. |
| Sandhamn | VSV 4 | NM | +14.0 | $St_4$ | $Ac_3$ | RM | | | 0 |
| Övr. Gränsö | V 7 | RM | +14 | $Fc_5$ | | K | | | 0.4 |
| Färö | VSV 8 | RM | +12.8 | $Cu_3$ | $Cse_1$ | RM | | | 0 |
| Härvik | V 6 | NM | +12.1 | $Cu_7$ | | K | | | |
| Kapelludd. | VSV 6 | RM | +12.3 | $Fc_5$ | | RM | | | mgl. |
| Ölands s. u. | VSV 8 | NM | +10.2 | $Fst_6$ | $Ci_2$ | RM | | | 8 |
| Utlängan | V 7 | RM | +9.9 | $St_4$ | | RM | | | 0 |
| Simrishamn | VSV 3 | NK | +13.8 | $Fc_2$ | | RM | | | 0.2 |
| Ostratorp | VSV 4 | RM | +11.0 | $Fc_3$ | $Ci_1$ | RM | | | 0.2 |
| Skanör | VSV 4 | NK | +13.9 | $Fc_2$ | $Cse_1$ | RM | | | mgl. |
| Hälsingborg | SV 3 | RM | +12.9 | $Fc_4$ | $Cse_2$ | M | < | < | 0.4 |
| Kullen | SV 5 | NM | +14.3 | | $Cse_7$ | RM | | | 0.2 |
| Varberg | N 4 | NM | +11.0 | $Fc_6$ | | RM | | | mgl. |
| Vinga | V 5 | NM | +11.0 | $Ns$ | $Ac_2$ | RM | | | 0 |
| Klädesholm. | V 7 | NK | +11.6 | $Cu_2$ | $Ci_1$ | RM | <22 | 22 | mgl. |
| Smögen | V 6 | RM | +15.5 | $Cu$ | $Cse_3$ | K | | | 0.2 |
| Tärnaby | NNV 4 | NM | +7 | $Ns$ | $2Se_5$ | RM | | | 0 |
| Junsele | V 1 | M | +8 | $St_{10}$ | | M | | | 8 |
| Kasa | NNV 1 | R | +13 | $Cu_7$ | $Ac_1$ | T | <22 | >08 | 3 |
| Mora | NNV 2 | RM | +12 | $Cu$ | | RM | | | 0.1 |
| Malung | VNV 9 | NM | +11 | $Fc_3$ | $Ci_5$ | RM | | | 1 |
| Skillingmark | V 2 | R | +12 | $Cu_7$ | $Ac_1$ | R | <22 | >08 | 2 |
| Lilla Edet | SV 5 | NK | +11 | $Fc_3$ | | RM | | | 0 |

## FARTYGSIAKTTAGELSER

| Fartygets namn | Tid | Kurs | Fart | Luft temp. | Vind Beaufort | Väder | Moln nedre | Moln övre | Luft temp. | Vatten temp. | Nederbörd början | Nederbörd slut | Sista 6 timm. vädertelegram |
|---|---|---|---|---|---|---|---|---|---|---|---|---|---|
| | 02 | 48° | 19,3 M | 774 | VVV 4 | M | $Cse_{10}$ | | +13.4 | +12.0 | | | NV |
| | 08 | 51° | 33,9 M | 748 | VSV 5 | RM | $Cse_5$ | $Sc_5$ | +13.4 | +12.6 | | | V |
| | 14 | 74° | 9,5 M | 523 | SV 7 | V | $Cse_0$ | | -0.5 | +2.2 | | | NV |

| Station: | Hård vind och storm mellan 8 f. i går och 8 f. i dag. m per sek. el. Beaufort (Bf) | Tiden | Tiden högst vindha |
|---|---|---|---|
| Seskarö | | | |
| Rönnskär | | | |
| Bjuröklubb | | | |
| Holmögadd | | | |
| Ulvöhamn | | | |
| Bremö | | | |
| Lilljungfrun | | | |
| Marö | | | |
| Sandhamn | 1e.-3e. SV 7 Bf | N | 1e |
| Landsort | Hela dygnet SSV-V 7-8 Bf | 15 | 1e |
| Gotska Sandön | | | |
| Visby | | | |
| Härvik | | | |
| Spärö | hela dygnet 2309. VSV-V 7 Bf | N | 2309. |
| Ölands norra udde | | | |
| " södra | Hela dygnet SV-VSV 7-9 Bf | 19 | 2e |
| Utlängan | Till 22. V 7-8 Bf. | 15 | |
| Simrishamn | 9e.-3e. SV-V 7-8 Bf | 19 | 1e |
| Sandhammaren | 10e.-11e. V 7 Bf | N | 2309 |
| Östratorp | | | |
| Skanör | 9m.d.-11e. VSV-VNV 7-8 Bf | 16 | 5e |
| Malmö | Till m.n. V-VSV 7-9 Bf | 18 | 4e |
| Hälsingborg | 10e.-6e. SV-V 7-8 Bf | 17 | 4e |
| Torekov | Till 8e. VSV-V 7-8 Bf | 16 | 6e |
| Morups Tånge | 10 30e.-5e. V 7 Bf | 17 | 4e |
| Vinga | Till 5e. VSV-VNV 7-9 Bf | 18 | 7e |
| Klädesholmen | Hela dygnet SV-V 7-8 Bf | 21 | 7e |
| Smögen | 9e.-8e. V 7-8 Bf | 16 | 1e |

| Station: | Nära mark | 1000 ö. hav | 1500 ö. hav | 2000 ö. hav | 3000 ö. hav | 4000 ö. hav | 5000 ö. hav | Anmärkningar |
|---|---|---|---|---|---|---|---|---|
| | | | | | | m/sek. | m/sek. | |
| Abisko 400 m ö. h. kl. | | | | | | | | |
| Östersund 323 " " | | | | | | | | |
| Stockholm 62 " " | | | | | | | | |
| Malmslätt 115 " " | | | | | | | | |
| Göteborg 10 " " | | | | | | | | |
| Hallingeryd | SV 5 | | V 16 | V 15 | VNV 15 | | | |
| | V 7 | VSV 9 | V 15 | | | | | |
| Malmslätt 115 " " | | | | | | | | |

**FÖRKLARING TILL TABELLERNA:** *Lufttrycket* reducerat till havsytan, angives i mm kvicksilverpelare vid 0° och normaltyngd. *Tendens* = lufttrycksändring i mm under närmast förflutna tre timmar. Ökning betecknas med +, minskning med —. *Vindstyrkan* angives i Beauforts skala, där 0 betyder lugnt och

| Beaufort | m/sek. | | m/sek. | | m/sek. | | m/sek. |
|---|---|---|---|---|---|---|---|
| 1 mkt svag vind | 1—2 | 4 frisk bris | 6—8 | 7 styv kuling | 12—14 | 10 storm | 20—24 |
| 2 lätt bris | 2—4 | 5 styv bris | 8—10 | 8 hård kuling | 14—17 | 11 svår storm | 24—30 |
| 3 god bris | 4—6 | 6 frisk kuling | 10—12 | 9 halv storm | 17—20 | 12 orkan | över 30 |

*Väderleken* betecknas med bokstäver sålunda:

| | | |
|---|---|---|
| K = klart | M = mulet | D = disa el. solrök |
| NK = nästan klart | R = regn | T = åska |
| KM = halvklart | S = snö | Å = åska åtföljd av regn |
| NM = nästan mulet | H = hagel | B = åtföljd av snöstorm |

Molnformer: C = Cumulus, Ci = Cirrus, N = Nimbus, F = Fracto, St = Stratus, A = Alto

Fördubbling anger, att fenomenet är starkt.

Eftermiddagstiden marma anges genom tillägg av 12.

FÖRKLARING TILL KARTAN. I de tunnare linjerna ... erat till havsytan; de *streckade linjerna* (isallobarer) sammanbinda orter med ... vinden; antalet tvärstreck betecknar vindstyrkan, varvid ett långt motsvarar *två* ... ● = mulet, ⋮ = regn, ✕ = snö, ▲ = hagel, 〓 = dimma, ∞ = sol- ... = åska. *Temperaturen* angives i hela grader Celsius.

SAMMANFATTNING för dagen den 23 jan. 1927 kl. 8 f. m.

Till mindre nederscentrum vilket ... Skottland och Irland har ... på grund av ... Nordsjön och Östersjön ... Sverige ... Skottland är ... på väg ... Norrland och Finland ... mot ... Det ... vädret ... Sverige ... Norrland ... nederbörd ... Sverige ... Norrland ... Sverige ... Norrland ... Sverige ... Norrland

# VÄDERLEKSRAPPORT UTGIVEN AV STATENS METEOROLOGISK-HYDROGRAFISKA ANSTALT, STOCKHOLM

*Iakttagelser gjorda Kl. 8 f. m. medeleuropeisk tid, därest ej annat särskilt angives.*

| Station | Luftt. reduc. till 0° mm | Tend. senast kl. | Vind (Beaufort) | Väder kl. 8 | Temperatur kl. 8 | Max. | Min. | Max. senast kl. 12 | Min. senast kl. 8 | Vädret sedan kl. 12 | Nederbörd kortast | Nederbörd slut | Sammanlagd nederbörd i mm sedan kl. 8—8 |
|---|---|---|---|---|---|---|---|---|---|---|---|---|---|
| Nyvasaverket | 756.. | | - 0 | NK | +12 | +11.2 | +5 | 65 | $FC_2$ | $AC_3$ | NK | | | 1 |
| Arkösund | 57.0 | +0.5 | NNO 1 | KM | +7 | | 0 | 55 | $SC_1$ | $Ci_6$ | KM | | | 0 |
| Nyköping | | | | | | | | | | | | | | |
| Sandarne | | | | | | | | | | | | | | 0 |
| Utvalnäs | | | | | | | | | | | | | | mycket |
| Gävle | 60.7 | +0.5 | VSV 4 | NM | +11 | +12.1 +10.8 | +6 | 97 | $C_8$ | | KM | | | 2 |
| Hudiksvall | 57.6 | +1.5 | SV 2 | NM | +11 | +13.8 | +7 | 85 | $C_5 M_8$ | | R | | | mycket |
| Bureå | | | VSV 2 | NK | +12 | | +6 | | | $Ci_1$ | K | | | 0 |
| Stensele | 57.9 | +0.5 | - 0 | NK | +11 | +13.6 | +1 | 55 | | $AC_1$ | K | | | 0 |
| Sveg | 57.1 | | NNO 1 | KM | +8 | +10.8 | +6 | 95 | $C_3$ | $Ci_5$ | KM | | | 0 |
| Östersund | 58.0 | +1.5 | S 3 | NK | +12 | | | | $C_1$ | | KM | | | 0 |
| Holmögadd | 59.5 | | S 3 | NK | +10.8 | | | | $C_2$ | $AC_3$ | K | | | 0 |
| Skellefteå | 56.7 | +0 | O 2 | NK | +11 | +10.5 | +10 | 65 | | $AC_2$ | KM | | | 3 |
| Östersund | 57.0 | +0 | SO 2 | KM | +13 | +12.8 | +3 | 65 | $SC_4$ | $AC_5$ | KM | | | 0 |
| Haparanda | 57.9 | +0.5 | S 1 | NK | +15 | +14.0 | | 75 | $C_1$ | | | | | 0 |
| Härnösand | 58.4 | +0.5 | S 2 | KM | +11 | | | | $C_1$ | $AC_4$ | KM | | | 0 |
| Sveg | 56.3 | | SSO 1 | NM | +11.6 | +14.7 | | 75 | $SC_4$ | | R | | | 0.2 |
| Örnsköldsvik | 57.6 | | S 1 | NM | +14 | | +7 | 75 | $S_4$ | $AC_7$ | KM | | | 0 |
| Östersund | 55.7 | +0.5 | O 1 | M | +8 | +12.9 | +2 | 92 | $M_{10}$ | | | | | 0.3 |
| Östersund | 58.8 | +0.5 | S 5 | M | +12 | +15.5 | +9 | 85 | $SC_{10}$ | | R | | | 0.3 |
| Östersund | 57.6 | | S 6 | M | +12 | | +10 | 75 | $Cu_6$ | $AS_4$ | R | <22 | 01 | 1 |
| Uppsala | 59.2 | +0.3 | OSO 2 | M | +14 | +16.1 | +13 | 75 | $SC_{10}$ | | KM | | | X |
| Karlstad | 57.2 | +0 | O 2 | R | +11 | +15.5 | +10 | 85 | $M_{10}$ | | R | | | 1 |
| Östersund | 57.7 | +1.0 | VSV 1 | KM | +15 | +14.5 | | 65 | $C_5$ | | KM | | | 0 |
| Stockholm | 59.4 | +0.5 | SO 2 | KM | +16 | +16.3 | +12 | 85 | | $As_2 Ci_5$ | KM | | | 0 |
| Landsort | 59.4 | +0.4 | S 3 | T | +10.9 | | | | $N_{10}$ | | | 06 | >08 | |
| Visterås | 59.1 | | NV 5 | R | +12 | | +11 | 85 | $FN_{10}$ | | R | | | 8 |
| Örebro | 58.1 | | O 3 | R | +12 | | +10 | 85 | | | R | 01 | >08 | 2 |
| Linköping | 58.0 | -0 | SSO 5 | R | +12 | | +10 | 85 | $N_{10}$ | | R | <22 | | 1 |
| Skara | 56.4 | | SSO 4 | M | +11 | | +8 | 85 | $N_{10}$ | | R | <22 | | 3 |
| Vänersborg | 55.9 | | S 2 | NM | +11 | | +9 | 85 | $FS_6$ | $Ci_8$ | R | | | 2 |
| Jönköping | 57.1 | +0 | SO 2 | R | +11 | +15.0 | +10 | 85 | $N_{10}$ | | R | <22 | | 4 |
| Västervik | 58.6 | | SO 3 | R | +10 | | +10 | 92 | $FN_{10}$ | | R | 03 | >08 | 1 |
| Kalmar | 55.9 | | S 1 | KM | +13 | +15.8 | +10 | 65 | $Cu_3$ | $Ci_4$ | R | <22 | 04 | 10 |
| Visby | | +0.1 | S 1 | R | | +16.1 | | | $Cu_9$ | | | <22 | 06 | mycket |
| Ölands Södra udde | 60.0 | +0.0 | S 3 | M | +12.6 | | | | $N_4$ | $AS_6$ | KM | | | 0 |
| Visby | 59.5 | -1.0 | SV 2 | NM | +12 | +14.9 | | | | $AS_7$ | KM | | | 0 |
| Nässjö | 58.8 | | SO 4 | KM | +11.6 | | | | $M_9$ | $Cu_6$ | KM | | | 0 |
| Ölands norra udde | 59.3 | -0 | S 3 | T | +10 | | | | $N_{10}$ | | KM | | | 0.1 |
| Växjö | 56.9 | | SO 3 | M | +10 | | +10 | 97 | $N_{10}$ | | R | <22 | | 2 |
| Halmstad | 56.7 | | V 1 | NM | +11 | +10.3 | +10 | 85 | $M_9$ | | R | <22 | 05 | 19 |
| Kalmar | 57.6 | -0.5 | SV 4 | R | +11 | | | 85 | $Cu_7$ | $Ci_5$ | R | | | mycket |
| Karlshamn | 57.7 | -0.5 | V 4 | R | +10 | +16.2 | | 85 | $N_{10}$ | | R | <22 | | 91 |
| Malmö | 58.2 | +0 | SV 3 | NM | +12 | | | 85 | $N_8$ | | R | 22 | | 13 |
| Ystad | 58.0 | +0.0 | SV 4 | NK | +11.0 | +15.7 | | 85 | $C_1$ | $AL_2$ | R | 22 | 03 | 1 |

## FARTYGSIAKTTAGELSER

| Fartygets namn | Tid | Lat. Nordlig | Long. Ostlig | Lufttr. reduc. till 0° | Vind (Beaufort) | Väder kl. 8 | Moln (mängd) | (slag) | Lufttemp. | Vattentemp. | Nederbörds (kortast) | Nederbörds (slut) | Sista 6 timm: (vädret) |
|---|---|---|---|---|---|---|---|---|---|---|---|---|---|
| | 07 | 74.2 | 09.4 | 750.3 | N 6 | T | $S_{10}$ | | +0.2 | +2.6 | | | M |
| | 01 | 47.4 | 40.8 | 73.5 | SV 4 | KM | | | +16.2 | +15.6 | | | KM |

| Station: | Vind Beaufort | Väderlek | Temperatur | Moln nedre | Moln övre | Vädret sedan kl. 19 | Nederbörd (kortast) | Nederbörd (slut) | Sammanlagd nederbörd i mm sedan kl. 8—8 |
|---|---|---|---|---|---|---|---|---|---|
| Rönnskär | S 2 | NK | +14.0 | | $Ci_2$ | K | | | 0 |
| Sandarne | SSV 2 | KM | +15.0 | | $Ci_5$ | KM | | | 0 |
| Utvalnäs | SO 1 | M | +16.0 | $Cu_6$ | | KM | | | mycket |
| Örskär | S 1 | NM | +12.8 | | $AS_9$ | M | | | 0 |
| Söderarm | S 2 | M | +12.2 | $SC_6$ | $AS_4$ | KM | | | 3 |
| Sandhamn | SSV 3 | M | +12.0 | | $AS_{10}$ | KM | | | 0 |
| Ov. Grönsö | S 5 | R | +11.1 | $Cu_{10}$ | | M | 22 | >08 | 0.5 |
| Fågelö | S 4 | M | +11.0 | $C_2$ | $AC_8$ | KM | | | 0 |
| Svenska | SO 2 | NM | +12.2 | | | KM | | | 0 |
| Kapelludd. | SO 2 | M | +9.0 | $FS_{10}$ | | KM | | | 0 |
| Ölands s. u. | SV 6 | NM | +10.9 | $Cu_6$ | $Ci_8$ | M | 06 | 07 | 2 |
| Utlängan | S 3 | KM | +9.7 | | $Ci_4$ | KM | | | 0 |
| Smirnshamn | SV 3 | R | +15.4 | $Cu_7$ | | R | 22 | 06 | 5 |
| Östergarn | SV 3 | KM | +11.2 | $N_1$ | $AC_5$ | R | 22 | 03 | 8 |
| Visby | SV 3 | NM | +12.8 | $SC_9$ | | R | <22 | | mycket |
| Helsingborg | S 2 | KM | +14.0 | $Cu_4$ | $Ci_6$ | R | | | 14 |
| Kullen | SV 2 | M | +10.1 | $N_{10}$ | | R | <22 | 05 | 10 |
| Varberg | SV 3 | KM | +11.0 | $Cu_4$ | $AC_6$ | R | <22 | 06 | mycket |
| Vinga | S 3 | KM | +11.0 | $C_5$ | $Ci_6$ | KM | | | 5 |
| Klädesholmen | SSV 4 | NK | +11.4 | $C_3$ | | R | <22 | | 8 |
| Smögen | SSV 4 | KM | +13.0 | $N_3$ | $Ci_6$ | R | <22 | 22 | 10 |
| Tärnaby | NV 4 | KM | +10 | $FC_4$ | | KM | | | 0 |
| Junsele | S 6 | NK | +15 | $FC_3$ | | KM | | | 0 |
| Kasa | | | | | | | | | |
| Mora | S 2 | M | +12 | $N_7$ | $Ci_3$ | M | 04 | 05 | 7 |
| Malung | O 3 | NM | +11 | $SC_8$ | | M | | | 6 |
| Sollefteå | SO 5 | R | +11 | $FN_{10}$ | | R | <22 | >08 | 8 |
| Lycksele | S 2 | M | +11 | $Cu_8$ | | M | | | 12 |

Station. Hård vind och storm mellan 9 f. i går och 9 f. i dag, m per sek. eller Beaufort (Bf).

Sneskär
Rönnskär
Blomöklubb
Holmögadd
Ulvöhamn
Bjuröklubb
Lungfrun
Måsö
Sandhamn
Landsort 11 f. - 3.15 V 7 11 f.
Grenska Sandön
Visby
Hoburg
Spårö
Ölands norra udde
Ölands södra "
Utlängan
Smirnshamn
Sandhammaren
Östratorp
Skanör
Malmö
Hälsingborg
Torekov
Morups Tånge
Vinga
Klädesholmen Till 9 f. V 7 i går 9 f.
Smögen

| Station | Tid | Max. | Min. | Anmärkningar |
|---|---|---|---|---|
| Åbo | | | | |
| Östersund | 08 | S 6 | S 9 | |
| Stockholm | | | | |
| Malmö-Aff. | | | | |
| Bålunda | | | | |
| Malmö | 07 | SV 5 | VSV 9 | |
| Malmö-Aff. | | | | |

FÖRKLARING TILL TABELLERNA: *Lufttrycket* reducerat till havsytan, angives i mm kvicksilverpelare vid 0° och normaltyngd. *Tendens* = lufttrycksändring i mm under närmast förflutna tre timmar. Ökning betecknas med +, minskning med —. *Vindstyrkan* angives i Beauforts skala, där 0 betyder lugnt och

| Beaufort | m/sek. | | m/sek. | | m/sek. | | m/sek. |
|---|---|---|---|---|---|---|---|
| 1 mkt svag vind | 1—2 | 4 frisk bris | 6—8 | 7 styv kuling | 12—14 | 10 storm | 20—24 |
| 2 svag vind | 2—4 | 5 styv bris | 8—10 | 8 hård kuling | 14—17 | 11 svår storm | 24—28 |
| 3 god bris | 4—6 | 6 frisk kuling | 10—12 | 9 halv storm | 17—20 | 12 orkan | 28— |

*Väderleken* betecknas med bokstäver sålunda:

K = klart
NK = nästan klart
KM = halvklart
NM = nästan mulet
M = mulet
R = regn
S = snö
H = hagel
D = dimma el. sedrök
T = åska
Å = åska
B = [illegible]

C = Cumulus, Cl = Cirrus, N = Nimbus, F = Fractus, St = Stratus, A = Alto. Förbindelse anger, att fenomenet är stark.

Tillverkaren betecknas med siffra sålunda: 1 = [illegible] år

24/6 kl. 8 f. m. 1927

**FÖRKLARING TILL KARTAN:** De *heldragna linjerna* (isobarer) gå genom orter med samma lufttryck, reducerat till havsytan; de *streckade linjerna* (isallobarer) sammanbinda orter med samma lufttryckändring sedan kl. 5 fm. + betyder ökning, — minskning. *Pilarne* tänkas flyga med vinden; antalet tvärstreck betecknar vindstyrkan, varvid ett långt motsvarar *två* grader i Beaufortskalan, ett kort *en* grad. ○ = klart, ◔ = nästan klart, ◑ = halvklart, ◕ = nästan mulet, ● = mulet, ⋮ = regn, ✕ = snö, ▲ = hagel, ≡ = dimma, ∞ = solrök eller disa, ⚡ = åska. *Temperaturen* angives i hela grader Celsius.

**SAMMANFATTNING** Fre - dagen den 24 juni 1927, kl. 8 f. m.: Rester av lågtrycket på Nordsjön i går passera i nordostlig riktning över södra Sverige, och över England har inkommit ett nytt sundare lågtryck, vilket rör sig i riktning mot södra Östersjön.

**UTSIKTER** Fre- DAG MIDDAG TILL Lör- DAG MIDDAG

I Södra Götaland, Växlande till tilltagande vind mellan sydost och sydväst. Efter förmiddagen tilltagande molnighet och i natt flerstädes övergående regn. I huvudsak oförändrad temperatur.

II Östra Svealand, norra Götaland och Gotland, Måttlig vind av växlande riktning. I kväll ånyo tilltagande och därefter ökad risk för stormar. Ingen större temperaturförändring.

III Östra Svealand, Södra Götaland och Gotland, Svag till måttlig vind av växlande riktning, dock övervägande mellan sydost och sydväst. En del regnskurar i dag.

IV Dalarne och Bergslagen, Växlande, delvis åter uppklarnande. I huvudsak oförändrad temperatur.

V Södra Norrlands kustland, och Ångermanälvens övre dalgång Svag till måttlig övervägande sydostlig vind, tidvis tilltagande molnighet och enstaka lokala skurar. I huvudsak oförändrad temperatur.

VI Norra Norrlands kustland med Ångermanälvens nedre dal Svag växlande vind, tämligen klart väder och sannolikt ingen nederbörd. Oförändrad temperatur

VII Jämtland och Härjedalen,

VIII Norra Norrlands inland,

**STORMVARNING** kl. 11.50 f. m. gällande 3 e. m.—8 f. m.: Mörkläsning. Tilltagande vind mellan syd och väst, i natt sannolikt uppkommande till styv kuling. Signal: Tutt.

C. J. Ekman



# VÄDERLEKSRAPPORT UTGIVEN AV STATENS METEOROLOGISK-HYDROGRAFISKA ANSTALT, STOCKHOLM

*Iakttagelser gjorda kl. 8 f. m. medeleuropeisk tid, därest ej annat särskilt angives.*

| Station | Vind Beaufort | Väderlek | Temperatur | Moln nedre | Moln övre | Väderl. sedan kl. 19 | Nederbördens början | Nederbördens slut | Nederbördens mängd i mm kl. 8—8 |
|---|---|---|---|---|---|---|---|---|---|
| Rönnskär | NO1 | VM | +12.0 | | | K | | | 0 |
| Sandarne | S 2 | NM | +13.0 | | | VM | | | |
| Utvalnäs | SO3 | M | +13.4 | | | VM | | | 5 |
| Örskär | SO2 | VM | +13.4 | | | M | | | 0 |
| Söderarm | SO3 | T | + 8.8 | × | × | TM | | | 0 |
| Sandhamn | SO4 | M | +11.0 | | | M | | | |
| Övr. Gränsö | O 9 | R | +10 | | | T | 06 | >08 | 0 |
| Fårö | SO6 | R | + 9.8 | | | R | 02 | >08 | 0 |
| Härvik | SO3 | R | + 9.8 | | | R | × | >08 | 0 |
| Kapelludd. | SO2 | R | + 9.0 | | | R | 24 | >08 | 0 |
| Ölands s. u. | SO5 | R | +10.7 | | | R | 22 | >08 | 0 |
| Utlängan | SO3 | R | +10.1 | | | R | 24 | >08 | 4 |
| Simrishamn | SO2 | R | +10.4 | | | R | <22 | >08 | 7 |
| Östratorp | SSO2 | R | +11.2 | | | R | <22 | >08 | 9 |
| Skanör | SSO2 | M | +12.2 | | | R | <22 | 08 | mkå. |
| Hälsingborg | — 0 | R | +12.0 | | | R | × | × | 6 |
| Kullen | OSO2 | M | +12.3 | | | R | <22 | 06 | 3 |
| Varberg | SO2 | NM | +11.6 | | | R | <22 | 07 | mgl. |
| Vinga | O 2 | NM | +11.6 | | | R | 24 | 04 | 0 |
| Klädesholm. | O 3 | M | +11.8 | | | R | 01 | × | 1 |
| Smögen | O 2 | NM | +12.0 | | | R | 06 | >08 | 1 |
| Tärnaby | SO4 | M | +10 | | | M | | | 0 |
| Junsele | O 2 | NM | +13 | | | VM | 03 | 06 | 1 |
| Kasa | SO3 | NV | +15 | | | M | | | 0 |
| Mora | SSO3 | NM | +12 | | | VM | <22 | 05 | 8 |
| Malung | O 1 | NM | +11 | | | R | <22 | × | 4 |
| Skillingmark | NO3 | R | + 9 | | | R | <22 | >08 | 8 |
| Lilla Edet | ONO2 | R | +10 | | | M | 06 | >08 | 1 |

| Station: | Hård vind och storm mellan 9 f. i går och 9 f. i dag, m per sek. eller Beaufort (Bf). | Vindens högsta hastighet | Tid för högsta vindhast. |
|---|---|---|---|
| Seskarö | | | |
| Rönnskär | | | |
| Bjuröklubb | | | |
| Holmögadd | | | |
| Ulvöhamn | | | |
| Bremö | | | |
| Lilljungfrun | | | |
| Marö | | | |
| Sandhamn | | | |
| Landsort | 21 5e. -420 e. SO 7, 22 9e. SSO 7 | 14 | 15e |
| Gotska Sandön | | | |
| Visby | | | |
| Härvik | | | |
| Spårö | sedan 8 f. SSO 7 | | |
| Ölands norra udde | | 12 | 8 f |
| „ södra „ | | | |
| Utlängan | | | |
| Simrishamn | | | |
| Sandhammaren | | | |
| Östratorp | | | |
| Skanör | | | |
| Malmö | | | |
| Hälsingborg | | | |
| Torekov | | | |
| Morups Tånge | | | |
| Vinga | | | |
| Klädesholmen | | | |
| Smögen | | | |

## FARTYGSIAKTTAGELSER

| Fartygets namn | Tid | Lat. Nord | Long. Greenw. | Lufttryck | Vind Beaufort | Väderlek | Moln nedre | Moln övre | Lufttemp. | Vattentemp. | Nederbörds början | Nederbörds slut | Sista 6 timm. väderlek |
|---|---|---|---|---|---|---|---|---|---|---|---|---|---|

| Station: | Tid | Marken m/sek. | 200 ö. hav. m/sek. | 500 ö. hav. m/sek. | 1000 ö. hav. m/sek. | 1500 ö. hav. m/sek. | 2000 ö. hav. m/sek. | 3000 ö. hav. m/sek. | 4000 ö. hav. m/sek. | 5000 ö. hav. m/sek. | Anmärkningar |
|---|---|---|---|---|---|---|---|---|---|---|---|
| Abisko 400 m ö. h. kl. | | | | | SO 13 | | | | | | |
| Östersund 323 „ | „ 10 | | | | | | | | | | |
| Stockholm 62 „ | „ | | | | | | | | | | |
| Malmslätt 115 „ | „ | | | | | | | | | | |
| Göteborg 10 „ | „ | | | | | | | | | | |
| Malmö 6 „ | „ | | | | | | | | | | |
| | | rel. fukt. temp. °/o | rel. fukt. temp. °/o | rel. fukt. temp. °/o | rel. fukt. temp. °/o | rel. fukt. temp. °/o | rel. fukt. temp. °/o | rel. fukt. temp. °/o | rel. fukt. temp. °/o | rel. fukt. temp. °/o | |
| Malmslätt 115 „ | „ | | | | | | | | | | |

**FÖRKLARING TILL TABELLERNA:** *Lufttrycket* reducerat till havsytan, ängives i mm kvicksilverpelare vid 0° och normaltyngd. *Tendens* = lufttrycksändring i mm under närmast förflutna tre timmar. Ökning betecknas med +, minskning med —. *Vindstyrkan* angives i Beauforts skala, där 0 betyder lugnt och

| Beaufort | m/sek. | | m/sek. | | m/sek. | | m/sek. | |
|---|---|---|---|---|---|---|---|---|
| 1 mkt svag vind | 1—2 | 4 frisk bris | 6—8 | 7 styv kuling | 12—14 } kuling | 10 storm | 20—24 } storm |
| 2 lätt bris | 2—4 | 5 styv bris | 8—10 | 8 hård kuling | 14—17 } kuling | 11 svår storm | 24—30 } storm |
| | 4—6 | 6 frisk kuling | 10—12 | 9 halv storm | 17—20 } kuling | 12 orkan | över 30 } storm |

*Väderleken* betecknas med bokstäver sålunda:

| | | |
|---|---|---|
| K = klart | M = mulet | D = disa el. solrök |
| NK = nästan klart | R = regn | T = torcka |
| KM = halvklart | S = snö | Å = åska |
| NM = nästan mulet | H = hagel | B = { dimmor / töcken |

Molnformer: C = Cumulus, Cl = Cirrus, N = Nimbus, F = Fracto, St = Stratus, A = Alto. Fördubbling anger, att fenomenet är starkt. Eftermiddagsfinmarna anges genom tillägg av 12.

25/5 kl 8 f.m. 1927

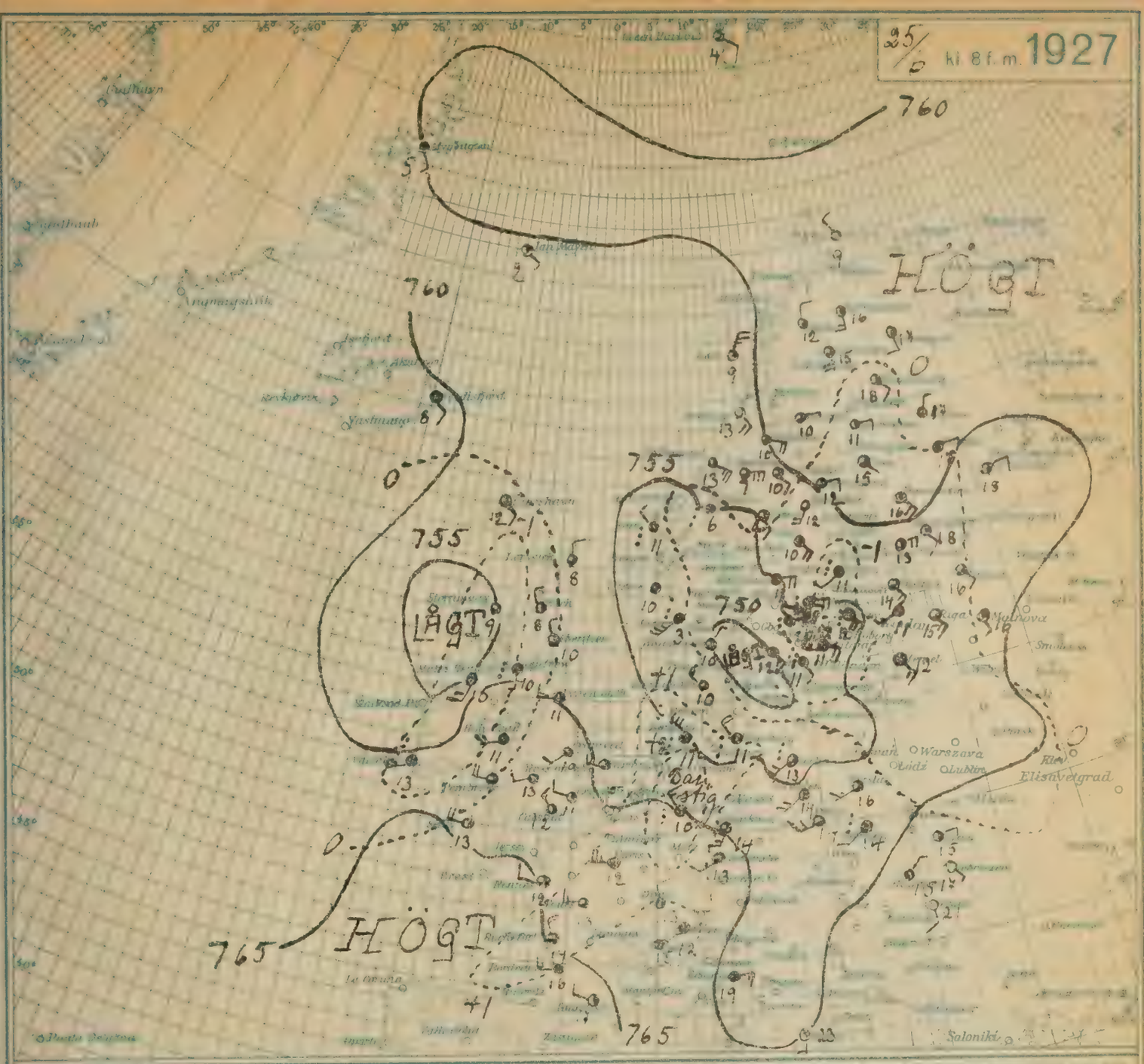


FÖRKLARING TILL KARTAN. Lufttrycket angives i millimeter reducerade till 0° och avläst på barometerskalan, en kort streck betyder en hel millimeter, en lång fem millimeter. Vindriktningen angives med pilar, vindstyrkan med fjädrar, en kort fjäder betyder 1 grad, en lång 2 grader i Beaufortskalan, en kort och en lång 3 grader o. s. v. Stiltje betecknas med en cirkel, vindstyrkan 1 grad med en halvcirkel, vindstyrkan 2 grader med en cirkel med en fjäder, vindstyrkan 3 grader med en cirkel med en fjäder och en halvcirkel o. s. v. Molnformerna angives med följande tecken: ○ = klart, ◔ = mestadels klart, ◑ = halfmulet, ◕ = mestadels mulet, ● = mulet, ▲ = åska, ▥ = regn, ▤ = regnskurar, ▦ = snöfall, ▧ = snöskurar, ▨ = dimma, ≡ = rök eller disa, ⚡ = åska. *Temperaturen* angives i hela grader Celsius.

SAMMANFATTNING Luftvågen den 25 maj 1927 kl. 8 f.m. Ett utpräglat lågtryck med ett centrum över Sydöstra Finland och ett annat lågtryck med ett centrum över Sydöstra Ryssland. Mellan dessa två lågtryck ligger ett högtryck med centrum över Polen. Det nya lågtrycket har bildats över Nordsjön och rör sig mot Skandinavien. Det förra lågtrycket har fyllts igen och ersatts av ett högtryck med centrum över Finska viken. Det nya lågtrycket har bildats över Nordsjön och rör sig mot Skandinavien. Det förra lågtrycket har fyllts igen och ersatts av ett högtryck med centrum över Finska viken. Det nya lågtrycket har bildats över Nordsjön och rör sig mot Skandinavien. Det förra lågtrycket har fyllts igen och ersatts av ett högtryck med centrum över Finska viken.

UTSIKTER 26/5 DAG MIDDAG TILL 27/5 DAG MIDDAG.

I Södra Götaland, Under morgondagen i allmänhet lätt till måttlig vind mellan sydost och nordost, i västra delarna tidvis tilltagande till måttlig till mot natten, i övrigt mestadels uppehållsväder i bygden eller i natt, dock för det mesta regn.

II Västkust- och Vänerlandskapen, III Övre Svealand, nordöstra Götaland och Gotland, IV Dalarna och Bergslagen.

V Södra Norrlands kustland, Måttlig vind mellan sydost och nordost. Delvis mulet och småregn. Samlagen förändrad temperatur.

VI Norra Norrlands kustland, VII Jämtland och Härjedalen, VIII Norra Norrlands inland. Lätt till måttlig övervägande nordlig vind. Växlande eller betydande molnighet och oförändrad temperatur.

STORMVARNING kl. 12 Dec. dagen. Nordliga vindar i södra Östersjön till att i [illegible] mellan sydväst och nordväst [illegible] till

# VÄDERLEKSRAPPORT UTGIVEN AV STATENS METEOROLOGISK-HYDROGRAFISKA ANSTALT, STOCKHO

*Iakttagelser gjorda kl. 8 f. m. medeleuropeisk tid, därest ej annat särskilt angives.*

| Station: | Luft-tryck mm | Tendens mm | Vind Beaufo t | Väder-lek | Temperatur i dag | Temperatur normal | Temperatur lägsta sista natten | Rel. fukt. % | Moln nedre | Moln övre | Väderl. sedan kl. 19 | Nederbördens bör-jan | Nederbördens slut | Nederbördens mängd i mm kl. 8–8 |
|---|---|---|---|---|---|---|---|---|---|---|---|---|---|---|
| Haparanda | 58.3 | 0 | NO 2 | R | +3 | +14 | +1 | 97 | Vo | | R | x | | 0.2 |
| Boden | | | NO 3 | NM | +18 | | +1 | | Cu | Ast 8 | NM | | | 0 |
| Stensele | 57.0 | 0 | ONO 2 | NM | +15 | +13.9 | +8 | 65 | Cu | Cu | NM | <22 | | 0.7 |
| Gäddede | 57.2 | | SO 1 | R | +10 | +11.0 | +6 | 72 | Ns | Ast 3 | R | 04 | >08 | 3 |
| Bjuröklubb | 57.1 | -0.5 | O 1 | NK | +14 | | | | Cu | Cu | NM | | | 0 |
| Holmögadd | 56.9 | | NO 3 | NM | +13.7 | | | | Cu 5 | Ac 2 | NM | | | 0 |
| Storlien | 56.1 | -0.5 | O 2 | R | + 7 | +10.7 | +5 | 97 | No | | R | 05 | | 5 |
| Östersund | 54.3 | -0.5 | ONO 2 | NM | +12 | +13.0 | +9 | 65 | Cu | Sc 5 | R | x | | 5 |
| Hamsesand | 54.9 | 0 | O 1 | NK | +13 | +14.2 | | 78 | Ns | | NM | <22 | | 0.3 |
| Bremö | 54.1 | +0.3 | O 2 | M | +11 | | | | Ns | Ast 7 | R | <22 | | 2 |
| Sveg | 51.6 | | O 2 | RB | +10 | +14.9 | +8 | 97 | Sc | | R | <22 | 08 | 7 |
| Bjuråker | 53.7 | | OSO 5 | M | + | | +10 | 92 | No | | R | 24 | 07 | 1 |
| Sånna | 51.1 | -0.5 | - 0 | R | + 8 | +13.1 | +5 | 92 | No | | R | <22 | | 10 |
| Falun | 52.3 | 0 | SO 2 | R | +11 | +15.7 | +10 | 92 | No | | R | <22 | | 8 |
| Knon | 51.0 | | SO 5 | M | +11 | | +8 | 85 | Fsc 6 | Asc 2 | R | <22 | C | 13 |
| Uppsala | 52.6 | +0.8 | SO 2 | M | + | - 6.3 | 3 | 92 | x | | R | <22 | 03 | 2 |
| Karlstad | 50.8 | 0 | O 1 | NM | +12 | - 15.7 | +8 | 92 | Ns | | R | <22 | | 0.2 |
| [illegible] | 51.0 | | SO 3 | M | +10.5 | +14.6 | | | | | | | | |
| Stockholm | 52.8 | +1.0 | SO 2 | M | +11 | +10.5 | + 6 | 92 | No | | R | <22 | | 0 |
| Landsort | 52.5 | +1.0 | SO 2 | M | +10.0 | | | | St No | | R | <22 | 22 | 6 |
| Visby | 51.8 | | SO 2 | M | +11 | | +10 | 92 | No | | R | <22 | 07 | 1 |
| Örskär | 51.6 | | OSO 2 | NM | +12 | | + 9 | 85 | x o | | R | <22 | 04 | 10 |
| Linköping | 50.9 | 0 | O 2 | NK | +11 | | + 6 | 85 | Vo St 6 | | R | <22 | | 4 |
| Skara | 50.1 | | O 1 | NK | +13 | | +9 | 75 | No | Ac 2 | NM | | | 1 |
| Vänersborg | 49.7 | | S 1 | NK | +12 | | +10 | 85 | No | | R | x | x | 1.6 |
| Jönköping | 50.9 | +1.0 | SO 2 | RB | +10 | +15.2 | +8 | 85 | No | | R | <22 | | 5 |
| Västervik | 51.1 | | S 2 | M | +12 | | +9 | 92 | No | | M | | | 3.0 |
| Göteborg | 50.4 | | SSV 2 | R | + | +15.9 | +10 | 92 | St | Sc | R | <22 | >08 | 11 |
| Borås | | +0.5 | SSV 2 | RB | | +16.3 | | | Cu No | | R | <22 | 768 | mkt |
| G. Sandön | 53.3 | +0.2 | S 3 | M | +11.6 | | | | No | | R | <22 | 22 | 3 |
| Visby | 52.6 | +0.5 | SO 3 | M | +12 | +15.1 | | 85 | No | | R | 23 | | 5 |
| Hoburg | 54.1 | | SV 5 | NK | +10.6 | | | | Cu | | [illegible] | | | 3 |
| Ölands n. u. | 51.8 | 0 | SV 5 | NM | +12 | | | | Cu | | [illegible] | | | 3 |
| Växjö | 52.1 | | SV 4 | NK | +10 | | +9 | 92 | Sc | | R | <22 | 07 | 2 |
| Halmstad | 51.7 | | SV 3 | NK | +11 | +16.5 | +9 | 85 | No | | R | 22 | 25 | 14 |
| Kalmar | 53.3 | - 5 | VSV 4 | NK | +12 | | | 75 | Sc 6 | Sc 2 | R | x | | 5 |
| Karlshamn | 52.7 | +1.0 | SV 4 | NK | +12 | +16.3 | | 70 | Cu 3 | | R | <22 | | 2 |
| Malmö | 53.1 | 0 | S 3 | M | +11 | | +8 | 75 | Sc | Ac | R | <22 | | 2 |
| Ystad | 53.9 | -1.0 | SSV 4 | NK | +13.0 | +15.2 | | 92 | C | Ac 4 | R | | | 1 |

| Station: | Vind Beaufort | Väder-lek | Tempe-ratur | Moln nedre | Moln övre | Väderl. sedan kl. 19 | Nederbörds bör-jan | Nederbörds slut |
|---|---|---|---|---|---|---|---|---|
| Rönnskär | NO 3 | NK | +14.0 | | Cu 1 | R | | |
| Sandarne | O 3 | M | +12.0 | No | | R | <22 | x |
| Utvalnäs | SO 3 | M | +13.6 | Fst 10 | | R | <22 | x |
| Örskär | SSO 2 | NM | +11.8 | | Ast 8 | R | 22 | 04 |
| Söderarm | OSO 3 | M | +10.0 | x | x | M | x | x |
| Sandhamn | SO 3 | NM | +12.2 | Sc 5 | Ast 4 | R | x | x |
| Övr. Gränsö | SSV 3 | M | +11 | x 10 | | M | <22 | x |
| Fårö | SSV 6 | M | +10.6 | St 8 | Ast 2 | M | 04 | 06 |
| Härvik | S 4 | NM | +11.0 | St 8 | | NM | | |
| Kapelludd. | SV 4 | NM | +12.2 | Fc 7 | | M | | |
| Ölands s. u. | VSV 5 | NM | +11.2 | Fst 8 | | NM | | |
| Utlängan | SV 4 | NK | +12.1 | St 1 | | NM | | |
| Simrishamn | SSV 3 | NM | +12.4 | | Ast 7 | K | | |
| Östratorp | S 3 | NM | +10.8 | No | | NM | | |
| Skanör | SSO 3 | NM | +11.0 | Cu 9 | | M | <22 | x |
| Hälsingborg | S 3 | NK | +14.0 | Sc 7 | | R | x | x |
| Kullen | SSO 4 | NM | +10.4 | N 4 | Cust 4 | R | <22 | 06 |
| Varberg | SV 3 | NM | +11.2 | Sc 3 | Cu 2 | R | <22 | 04 |
| Vinga | VSV 3 | NM | +10.5 | Cu 5 | | R | 02 | 07 |
| Klädesholm. | SV 3 | M | +11.6 | No | | R | 22 | 07 |
| Smögen | OSO 1 | NM | +13.0 | Cu 6 | Asc 2 | R | <22 | >08 |
| Tärnaby | SO 8 | M | +12 | No | Cust 2 | M | <22 | 22 |
| Junsele | OSO 3 | NM | +15 | Fc 4 | Cust 4 | R | 02 | 07 |
| Kasa | O 6 | NK | +15 | Cu 2 | Asc 6 | NK | | |
| Mora | O 1 | M | +11 | No | | R | <22 | 02 |
| Malung | OSO 2 | NM | +12 | Sc 6 | Ast 3 | R | <22 | x |
| Skillingmark | - 0 | NK | +10 | Cu 5 | Fc 1 | R | <22 | x |
| Lilla Edet | SSO 2 | R | + 9 | No | | R | <22 | >08 |

| Station: | Hård vind och storm mellan 9 f. i går och 9. f. i dag, m per sek. eller Beaufort (Bf). | Kast m/sek |
|---|---|---|
| Seskarö | | |
| Rönnskär | | |
| Bjuröklubb | | |
| Holmögadd | | |
| Ulvöhamn | | |
| Bremö | | |
| Lilljungfrun | | |
| Marö | | |
| Sandhamn | | |
| Landsort | Ful 8.30 e. - 8.0 f. - 8 Bf | 17 |
| Gotska Sandön | | |
| Visby | | |
| Härvik | | |
| Spårö | | |
| Ölands norra udde | | |
| „ södra „ | 3.30 f. - 7 f. SV 7-8 Bf | |
| Utlängan | | |
| Simrishamn | | |
| Sandhammaren | | |
| Östratorp | | |
| Skanör | | |
| Malmö | 5.30 e. - 8 e. V 7 Bf | 13 |
| Hälsingborg | | |
| Torekov | | |
| Morups Tånge | | |
| Vinga | | |
| Klädesholmen | | |
| Smögen | | |

## FARTYGSIAKTTAGELSER

| Fartygets namn | Tid | Lat. Nord. | Long. Greenw. | Luft-tryck | Vind Beaufort | Väder-lek | Moln nedre | Moln övre | Luft-temp. | Vatten-temp. | Nederbörds början | Nederbörds slut | Sista 6 tim:s väderlek |
|---|---|---|---|---|---|---|---|---|---|---|---|---|---|
| | 08 | 55 | 8° | 768.3 | NV 4 | NM | SC | | +11.1 | +11° | | | NM |
| | 08 | 77°0 | 2°0 V | 58.3 | S 6 | NK | | Ac | +3.0 | +3°2 | | | 1 |
| Saga | 08 | 58°9 | 5°0 O | 37.3 | SSO 5 | M | No | | +11°5 | +10°5 | -02 | 07 | R |

| Station: | Tid | Marken m/sek. | 200 ö. hav m/sek. | 500 ö. hav m/sek. | 1000 ö. hav m/sek. | 1500 ö. hav m/sek. | 2000 ö. hav m/sek. | 8000 ö. hav m/sek. | 4000 ö. hav m/sek. | 5000 ö. hav m/sek. | Anmärkningar |
|---|---|---|---|---|---|---|---|---|---|---|---|
| Abisko 400 m ö. h. kl. | | | | | | | | | | | |
| Östersund 323 „ „ | 08 | | | | C 6 | | | | | | |
| Stockholm 62 „ „ | | | | | | | | | | | |
| Malmslätt 115 „ „ | | | | | | | | | | | |
| Göteborg 10 „ „ | | | | | | | | | | | |
| Malmö 6 „ „ | | | | | | | | | | | |
| | | rel. fukt. temp. % | rel. fukt. temp. % | rel. fukt. temp. % | rel. fukt. temp. % | rel. fukt. temp. % | rel. fukt. temp. % | rel. fukt. temp. % | rel. fukt. temp. % | rel. fukt. temp. % | |
| Malmslätt 115 „ „ | | | | | | | | | | | |

**FÖRKLARING TILL TABELLERNA:** *Lufttrycket* reducerat till havsytan, angives i mm kvicksilverpelare vid 0° och normaltyngd. *Tendens* = lufttrycksändring i mm under närmast förflutna tre timmar. Ökning betecknas med +, minskning med —. *Vindstyrkan* angives i Beauforts skala, där 0 betyder lugnt och

| Beaufort | m/sek. | | m/sek. | | m/sek. | | m/sek. | |
|---|---|---|---|---|---|---|---|---|
| 1 mkt svag vind | 1–2 | 4 frisk bris | 6–8 | 7 styv kuling | 12–14 | 10 storm | 20–24 | |
| 2 lätt bris | 2–4 | 5 styv bris | 8–10 | 8 hård kuling | 14–17 | 11 svår storm | 24–30 | storm |
| 3 god bris | 4–6 | 6 frisk kuling | 10–12 | 9 halv storm | 17–20 | 12 orkan | över 30 | |

*Väderleken* betecknas med bokstäver sålunda:

| | | |
|---|---|---|
| K = klart | M = mulet | D = disa el. sol |
| NK = nästan klart | R = regn | T = tjocka |
| KM = halvklart | S = snö | Å = åska |
| NM = nästan mulet | H = hagel | B = byar / skurar |

Molnformer: C = Cumulus, Ci = Cirrus, N = Nimbus, F = Fracto, St = Stratus, A = Alto. Fördubbling anger, att fenomenet är starkt. Eftermiddagsmarna anges med tillägg e.



1926:12 — 14,000

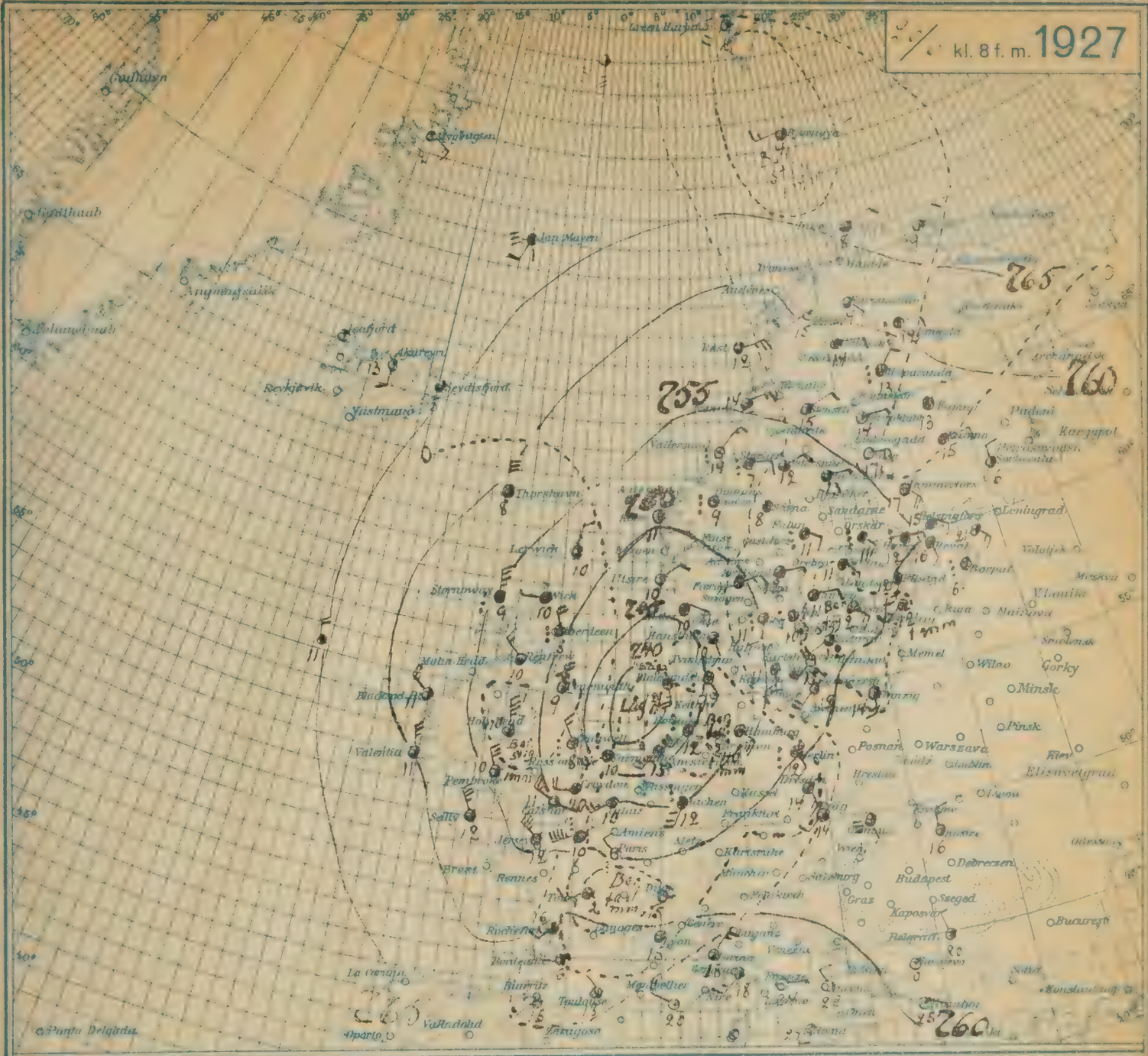


FÖRKLARING TILL KARTAN: De *heldragna linjerna* (isobarerna) gå genom orter med samma lufttryck, reducerat till havsnivån och angivet i millimeter. Siffran vid sidan av kl. 8 fm. betyder tryckning i millimeter. *Pilarna* visa vindriktningen och *fjädrarna* vindstyrkan enligt Beaufortskalan, ett kort *streck* = 1 grad. ○ = klart, ◔ = mestadels klart, ◑ = halvklart, ◕ = mestadels mulet, ● = mulet. ⋮ = regn, ✳ = snö, ▲ = hagel, ≡ = dimma, ∞ = åska. *Temperaturen* angives i hela grader Celsius.

SAMMANFATTNING av vädret dagen den 26 nov. 1926, kl. 8 f. m.: Ett områsse, hvars [illegible] delen ligger i dag på morgonen öfver södra delarna af Finland och kommer sannolikt att [illegible] till polarna av Österjöfrontarna under det närmaste dygnet

UTSIKTER för dagen DAG MIDDAG TILL NATT DAG MIDDAG:

I Södra Götaland, [illegible]

II Västkust- och Vänerlandskapen, [illegible]

III Östra Svealand, nordöstra Götaland och Gotland, Tilltagande vind mellan ost och sydost i dag till [illegible] i natt [illegible] mån och [illegible]

IV Dalarne och Bergslagen,

V Södra Norrlands kustland, [illegible]

VI Norra Norrlands kustland, [illegible] mest ingen eller [illegible]

VII Jämtland och Härjedalen, Samma utsikter som dem V

VIII Norra Norrlands inland,

STORMVARNING [illegible]

# VÄDERLEKSRAPPORT UTGIVEN AV STATENS METEOROLOGISK-HYDROGRAFISKA ANSTALT, STOCKHOLM

*Iakttagelser gjorda kl. 8 f. m. medeleuropeisk tid, därest ej annat särskilt angives.*

| Station: | Luft-tryck mm | Ten-dens mm | Vind Beaufort | Väder-lek | Temperatur i dag | Temperatur normal | Temperatur lägsta sista natten | Rel. fukt. % | Moln nedre | Moln övre | Väderl. sedan kl. 19 | Nederbördens början | Nederbördens slut | Nederbördens mängd i mm kl. 8—8 |
|---|---|---|---|---|---|---|---|---|---|---|---|---|---|---|
| Haresuando | 760.9 | | 0 1 | NM | +16 | +11.7 | +16 | 75 | C9 | | R | 02 | 05 | 6 |
| Abisko | 61 9 | +0.5 | NNV 2 | M | +11 | | +9 | 92 | Sc3 Sc3 | | M | <22 | | 0.4 |
| Kiruna | 60 8 | +0.8 | O 1 | R | +14 | | +11 | 97 | N10 | | R | <22 | >08 | 5 |
| Luossa | 60.8 | +0.5 | SO 4 | NM | +12 | | +8 | 85 | N9 | | R | × | × | 3 |
| Gällivare | 60.6 | +0.5 | — 0 | M | +14 | +12.5 | +7 | 92 | N10 | | R | <22 | | 1.4 |
| Kvikkjokk | 61.1 | | SSO 4 | NM | +14 | +11.3 | +10 | 92 | CN6 | | NM | × | × | 0.3 |
| Haparanda | 60.3 | +0.5 | — 0 | M | +17 | +14.3 | +14 | 85 | N10 | | R | <22 | | 3 |
| Boden | | | V 2 | NM | +17 | | +13 | | Sc9 | | M | | | 0 |
| Stensele | 60.5 | +0.5 | O 1 | M | +15 | +14.0 | +11 | 75 | C9 | Cu1 | NM | | | 0.3 |
| Gäddede | 595 | | SO 3 | NM | +12 | +11.1 | +8 | 75 | C6 | Cu3 | R | <22 | 05 | 8 |
| Bjuröklubb | 60.5 | +1.0 | NV 1 | TT | +13 | | | | St10 | | TT | 04 | | 0.3 |
| Holmögadd | 62.2 | | SV 2 | D | +11.0 | | | | Fst6 | Ac2 | NM | | | ngt |
| Storlien | 56.3 | 0 | O 5 | NM | +10 | +10.8 | +7 | 65 | N9 | | NM | | | 2 |
| Östersund | 59.1 | +0.5 | O 3 | NM | +14 | +13.1 | +7 | 65 | Sc5 | Cu2 | NM | | | ngt |
| Härnösand | 61.0 | +1.5 | NO 1 | M | +12 | +14.4 | | 85 | N10 | | NM | | | 0 |
| Bremö | 61.1 | +1.0 | SO 1 | T | +11 | | | | St10 | | T | | | 0 |
| Sveg | 57.2 | | SO 3 | M | +9 | +15.0 | +8 | 85 | Sc10 | | M | × | × | 2 |
| Bjuråker | 60.0 | | SSV 2 | NM | +12 | | +9 | 75 | Sc6 | Ac3 | M | | | 0 |
| Särna | 55.0 | +0.5 | SO 2 | R | +8 | +13.2 | +8 | 97 | N10 | | M | 06 | | 3 |
| Falun | 58.6 | +1.0 | SO 5 | RB | +11 | +15.8 | +9 | 85 | N10 | | B | <22 | | 2 |
| Knon | 54.8 | | OSO 7 | R | +12 | | +8 | 75 | N6 | Fst4 | R | <22 | >08 | 4.2 |
| Uppsala | 58.7 | +0.7 | OSO 3 | M | +14 | +16.4 | +9 | 85 | N10 | | R | 06 | 07 | ngt |
| Karlstad | 54.0 | +1.0 | O 4 | R | +13 | +15.8 | +10 | 92 | N10 | | R | × | | 9 |
| Skillingmark | 57.4 | | SSO 1 | R | +10.0 | +14.7 | | | | | | | | |
| Stockholm | 58.6 | +1.0 | SSO 2 | M | +14 | +16.6 | +9 | 75 | N6 | Fst4 | NM | 05 | | 0.4 |
| Landsort | 56.9 | +0.5 | SO 7 | M | +11.3 | | | | N10 | | R | 22 | × | 1 |
| Västerås | 57.4 | | SO 5 | M | +14 | | +11 | 85 | N10 | | R | × | × | 0.6 |
| Örebro | 56.0 | | O 2 | R | +13 | | +10 | 92 | N10 | | R | 24 | >08 | 6 |
| Linköping | 55.5 | +1.0 | S 3 | M | +15 | | +11 | 75 | N3 Sc7 | | M | | | 0.3 |
| Skara | 54.1 | | S 5 | R | +12 | | +9 | 92 | N10 | | R | <22 | >08 | 3 |
| Vänersborg | 58.9 | | S 3 | M | +13 | | +9 | 75 | Sc10 | | R | × | × | 10 |
| Jönköping | 57.6 | +1.5 | SO 3 | R | +14 | +15.3 | +11 | 92 | N10 | | R | <22 | | 2 |
| Västervik | 56.3 | | SSO 4 | NM | +16 | | +11 | 65 | | Ac4 | R | <22 | 02 | 0.1 |
| Göteborg | 53.1 | | SO 4 | R | +13 | +16.0 | +10 | 75 | N10 | | R | <22 | >08 | 10 |
| Borås | | +1.5 | SSO 3 | RB | | +16.4 | | | N9 | | R | <22 | >08 | nbd |
| G. Sandön | 59.0 | +0.8 | SSO 5 | NM | +17.4 | | | | CN5 | Fst4 | NM | | | 0 |
| Visby | 57.3 | 0 | O 4 | NM | +17 | +15.2 | | 65 | | Cu5 | R | <22 | | 0.2 |
| Hoburg | 57.7 | | SO 4 | NM | +18.4 | | | | | Ac4 | NM | | | 0 |
| Ölands n. u. | 57.2 | +1.0 | S 6 | NM | +14 | | | | | Fst5 Sc5 | NM | | | 0 |
| Växjö | 55.4 | | SO 3 | R | +12 | | +10 | 97 | N10 | | R | <22 | >08 | 7 |
| Halmstad | 54.5 | | SSV 3 | M | +12 | +16.5 | +12 | 85 | N10 | | R | <22 | 03 | 1.2 |
| Kalmar | 56.2 | +1.5 | SV 2 | M | +14 | | | 85 | Sc6 | Fst4 | NM | | | 0 |
| Karlshamn | 55.7 | +3.0 | — 0 | M | +12 | +16.4 | | 92 | N10 | | R | <22 | | 8 |
| Malmö | 56.3 | +2.0 | SO 3 | RB | +12 | | +11 | 92 | N5 | Fst5 | B | <22 | | 4 |
| Ystad | 55.8 | +1.9 | SV 3 | M | +11.2 | +16.0 | | 92 | N10 | | R | <22 | × | 4 |

| Station: | Vind Beaufort | Väder-lek | Tempe-ratur | Moln nedre | Moln övre | Väderl. sedan kl. 19 | Nederbördens början | Nederbördens slut | Nederbördens mängd i mm kl. 8—8 |
|---|---|---|---|---|---|---|---|---|---|
| Rönnskär | N 2 | M | +15.0 | Sc10 | | T | | | 0 |
| Sandarne | OSO 4 | NM | +13.0 | | Cu1 4 | NM | | | |
| Utvalnäs | SO 3 | M | +11.4 | Fst10 | | M | | | 3 |
| Örskär | SO 5 | NM | +10.4 | | Fst8 | NM | | | 0 |
| Söderarm | SSO 4 | M | +12.2 | St7 | Fst3 | M | | | 0 |
| Sandhamn | SO 4 | NM | +12.8 | St7 | Ac2 | M | | | |
| Övr. Gränsö | S 5 | NK | +16 | | Ac1 | M | 22 | 02 | 0.2 |
| Fårö | SO 6 | NM | +12.4 | Fc3 | Ac3 | NM | | | 0 |
| Härvik | SO 4 | NM | +13.3 | | Ac6 | M | | | |
| Kapelludd | S 2 | NM | +11.8 | St2 | Ac2 | R | <22 | 04 | ngt |
| Ölands s. u. | SO 5 | M | +12.2 | N10 | | M | <22 | 24 | 0.2 |
| Utlängan | SO 2 | R | +11.6 | N9 | | R | <22 | >08 | 2 |
| Simrishamn | SV 2 | NM | +12.8 | N9 | | R | <22 | 07 | 8 |
| Östratorp | SSV 2 | R | +11.0 | N10 | | R | <22 | >08 | 3 |
| Skanör | SSV 3 | M | +11.6 | N10 | | R | <22 | × | nbd |
| Hälsingborg | S 3 | M | +12.0 | N10 | | M | × | × | 3 |
| Kullen | | | | | | | | | |
| Varberg | S 5 | M | +12.0 | N10 | | R | <22 | 04 | nbd |
| Vinga | S 8 | NM | +12.0 | N6 | Cu3 | R | 22 | 04 | 16 |
| Klädesholm | S 8 | NM | +12.9 | CN9 | | R | <22 | × | 14 |
| Smögen | SSO 6 | M | +13.0 | CN9 | | R | <22 | 07 | 9 |
| Tärnaby | SO 5 | M | +14 | CN9 | Fst1 | R | <22 | × | 3 |
| Junsele | SSO 2 | NM | +12 | Sc9 | | M | | | 1 |
| Kasa | SO 2 | NK | +16 | Fst3 | | NM | <22 | 22 | 3 |
| Mora | O 3 | M | +11 | N10 | | R | <22 | 02 | 4 |
| Malung | OSO 1 | R | +10 | N10 | | R | <22 | >08 | 5 |
| Skillingmark | SSO 4 | R | +10 | N10 | | R | 22 | >08 | 17 |
| Lilla Edet | S 2 | NM | +13 | Sc9 | | R | <22 | 03 | 8 |

| Station: | Hård vind och storm mellan 9 f. i går och 9. f. i dag, m per sek. eller Beaufort (Bf). | Mar m/sek | Tiden för högsta vindhast. |
|---|---|---|---|
| Seskarö | | | |
| Rönnskär | | | |
| Bjuröklubb | | | |
| Holmögadd | | | |
| Ulvöhamn | | | |
| Bremö | | | |
| Lilljungfrun | | | |
| Marö | | | |
| Sandhamn | | | |
| Landsort | Sedan 11.30 e. S-SO 7-8 Bf | 14 | 2 f |
| Gotska Sandön | | | |
| Visby | | | |
| Härvik | | | |
| Spårö | 3 e.-12 midnatt SO 7 Bf | 13 | 5 e |
| Ölands norra udde | | | |
| „ södra „ | 3 e.-6 f. SO 7-8 Bf | 14 | 3 f |
| Utlängan | | | |
| Simrishamn | | | |
| Sandhammaren | | | |
| Östratorp | | | |
| Skanör | | | |
| Malmö | | | |
| Hälsingborg | | | |
| Torekov | 1 e.-eftermatten OSO-SSO 7-8 Bf | 14 | 2 e |
| Morups Tånge | | | |
| Vinga | Sedan 2 e. byig SSO-S 7-10 Bf. | 20 | 1030 |
| Klädesholmen | Sedan 6.30 e. OSO 7-8 Bf | 17 | 9.30 |
| Smögen | | | |

## FARTYGSIAKTTAGELSER

| Fartygets namn | Tid | Lat. Nord. | Long. Greenw. | Luft-tryck | Vind Beaufort | Väder-lek | Moln nedre | Moln övre | Luft-temp. | Vatten-temp. | Nederbörds början | Nederbörds slut | Sista 6 tim:s väderlek |
|---|---|---|---|---|---|---|---|---|---|---|---|---|---|
| | 02 | 47°6 | 28°V | 774 | VNV 3 | NM | C3 | Ac1 | +16° | +17° | | | NM |
| | 02 | 49°1 | 20°V | 69 | VNV 6 | R | N10 | | +14° | +14° | | | R |
| | 02 | 49°8 | 21°2V | 69 | NNV 4 | M | CN10 | | +14° | +14 | | | T |
| | 08 | 49°2 | 16°8V | 64 | VNV 3 | NM | St | | +13°4 | +15°0 | | | M |

| Stationen: | Tid | Marken | 200 ö. hav. | 500 ö. hav. | 1000 ö. hav. | 1500 ö. hav. | 2000 ö. hav. | 3000 ö. hav. | 4000 ö. hav. | 5000 ö. hav. | Anmärkningar |
|---|---|---|---|---|---|---|---|---|---|---|---|
| | | m/sek. | m/sek. | m/sek. | m/sek. | m/sek. | m/sek. | m/sek. | m/sek. | m/sek. | |
| Abisko 400 m ö. h. kl. | | | | | | | | | | | |
| Östersund 323 „ | „08 | | | | SO 9 | | | | | | |
| Stockholm 62 „ | „08 | SO 4 | SO 4 | SSO 13 | SSO 11 | S 14 | | | | | |
| Malmslätt 115 „ | „ | | | | | | | | | | |
| Göteborg 10 „ | „08 | S 14 | | S 16 | S 15 | | | | | | |
| Malmö 6 „ | „07 | S 5 | SV 8 | | | | | | | | |
| Skillingmark | 09 | | S 3 | S 8 | S 13 | | | | | | |

| | rel. fukt. temp. | % | rel. fukt. temp. | % | rel. fukt. temp. | % | rel. fukt. temp. | % | rel. fukt. temp. | % | rel. fukt. temp. | % | rel. fukt. temp. | % | rel. fukt. temp. | % |
|---|---|---|---|---|---|---|---|---|---|---|---|---|---|---|---|---|
| Malmslätt 115 „ „ | | | | | | | | | | | | | | | | |

FÖRKLARINGAR TILL TABELLERNA: *Lufttrycket* reduceras till havsytan, angives i mm kvicksilverpelare vid 0° och normaltyngd. *Tendens* = luftrycksändring i mm under närmast förflutna tre timmar. Ökning betecknas med +, minskning med —. *Vindstyrkan* angives i Beauforts skala, där 0 betyder lugnt och

| Beaufort | m/sek. | Beaufort | m/sek. | Beaufort | m/sek. | Beaufort | m/sek. |
|---|---|---|---|---|---|---|---|
| 1 inkt svag vind | 1—2 | 4 frisk bris | 6—8 | 7 styv kuling | 12—14 | 10 storm | 20—24 |
| 2 lätt bris | 3—4 | 5 styv bris | 8—10 | 8 hård kuling | 14—17 | 11 svår storm | 24—30 |
| 3 god bris | 4—6 | 6 frisk kuling | 10—12 | 9 halv storm | 17—20 | 12 orkan | över 30 |

*Väderleken* betecknas med bokstäver sålunda:

| | | |
|---|---|---|
| K = klart | M = mulet | D = dis el. solrök |
| NK = nästan klart | R = regn | T = tjocka |
| KM = halvklart | S = snö | Å = åska |
| NM = nästan mulet | H = hagel | B = byar / skurar |

Molnformer: C = Cumulus, N = Nimbus, St = Stratus, Cl = Cirrus, F = Fracto, A = Alto. Fördubbling anger, att fenomenet är starkt. Eftermiddagstimmarna anges genom tillägg av 12.


1926:12 — 14,000

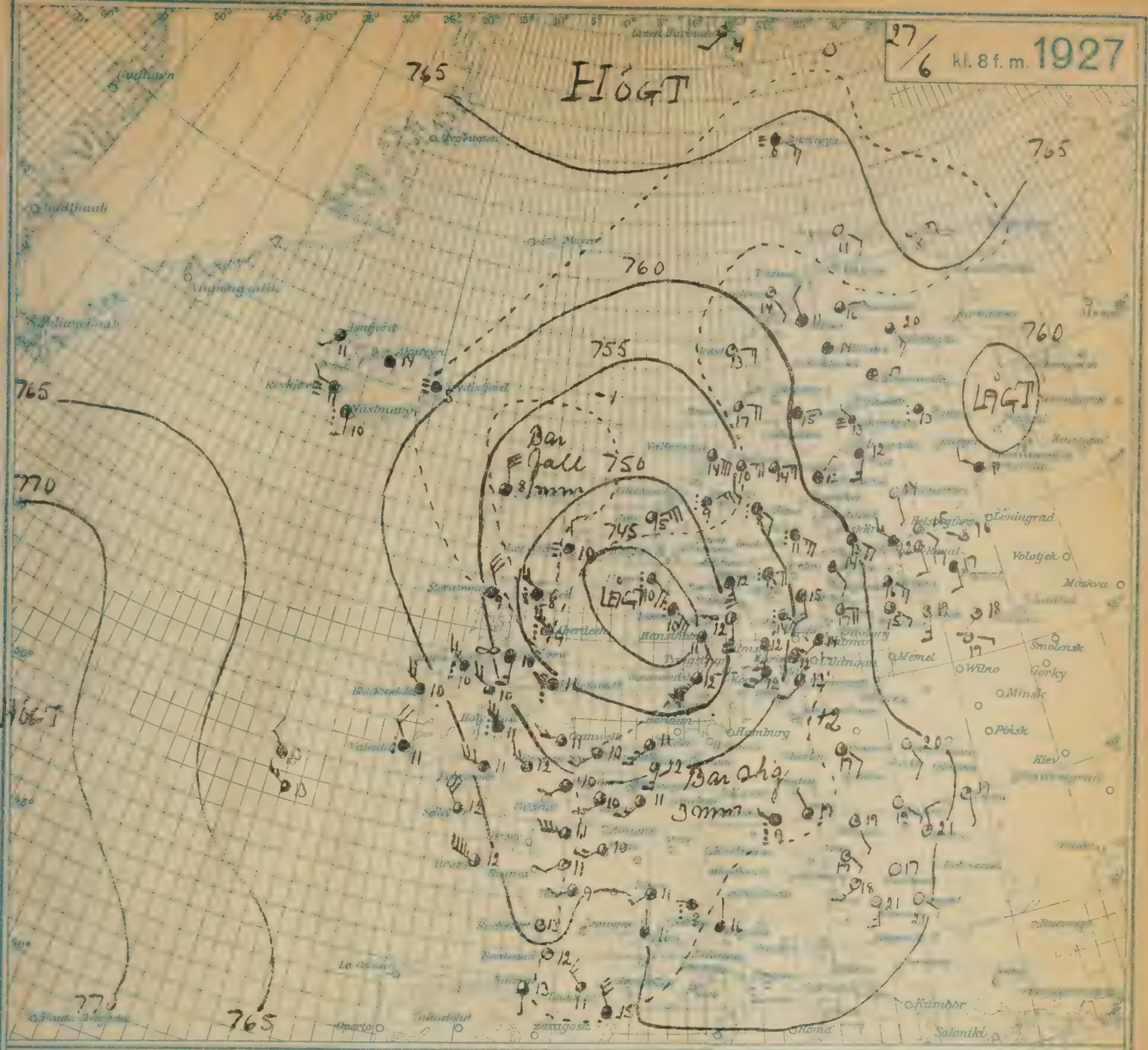


FÖRKLARING TILL KARTAN: se baksidan av denna

samma lufttryckändring sedan kl. 5 fm. + betyder ökning, − minskning. *Pilarne* tänkas flyga med vinden; antalet tvärstreck betecknar vindstyrkan, varvid ett långt motsvarar *två* grader i Beaufortskalan, ett kort *en* grad. ○ = klart, ◔ = nästan klart, ◑ = halvklart, ◕ = nästan mulet, ● = mulet, ⋮ = regn, ✳ = snö, ▲ = hagel, ≡ = dimma, ∞ = solrök eller disa, ⚡ = åska. *Temperaturen* angives i hela grader Celsius.

SAMMANFATTNING Kl. 8 f. m. dagen den 27 juni 1927 Över södra Skandinavien, Finska viken och Baltikum ligger ett lågtryck med centrum på Nordsjön och i det närmaste stationärt. Detta lågtryck kännetecknas sammanlöpt tätt omkretsbas av smärre lågtryckscentra, varav vart och ett för sig har en oskadlig karaktär särskilt beträffande de södra delarna av vårt land.

UTSIKTER Kl. 8 f. m. DAG MIDDAG TILL Kl. 8 f. m. DAG MIDDAG

I Södra Götaland Måttlig till delvis frisk vind mellan syd och sydväst. Växlande molnighet och enstaka regnskurar. Efterhand stigande temperatur.

II Västkust- och Vänerlandskapen. Frisk byig vind mellan syd och sydost. Efterhand avtagande molnighet men fortfarande en del regnskurar här och var. Oförändrad eller något stigande temperatur.

III Östra Svealand, nordöstra Götaland och Gotland,

IV Dalarna och Bergslagen,

V Södra Norrlands kustland,

Måttlig till frisk vind mellan syd och sydväst. Mestadels mulet och obetydlig nederbörd här och var. I huvudsak oförändrad temperatur.

VI Norra Norrlands kustland Måttlig övervägande sydostlig vind. Delvis mulet och obetydlig nederbörd på enstaka ställen. Inga större temperaturförändringar.

VII Jämtland och Härjedalen, Sydostlig måttlig till frisk vind. Regn i det närmaste. Inga större temperaturförändringar.

VIII Norra Norrlands inland, Samma utsikter som dist VI.

STORMVARNING kl. 11.20 f. Stormvarning för frisk till hård vind mellan syd och sydost. Efterhand avtagande signal. För kusten Stormvarning för frisk till hård vind mellan sydost och öst. Tidvis sydlig storm kuling signal för kusten.

C. F. Ekman





# VÄDERLEKSRAPPORT UTGIVEN AV STATENS METEOROLOGISK-HYDROGRAFISKA ANSTALT, STOCKHOLM

*Iakttagelser gjorda kl. 8 f. m. medeleuropeisk tid, därest ej annat särskilt angives.*

| Station | Luftt. | Tendens | Vind Beaufort | Väderlek | Temperatur i dag | Temperatur normal | Temperatur lägsta natten | Rel. fukt. % | Moln nedre | Moln övre | Väderl. sedan kl. 19 | Nederbördens början | Nederbördens slut | Nederbördens mängd i mm kl. 8—8 |
|---|---|---|---|---|---|---|---|---|---|---|---|---|---|---|
| Karesuando | 764.9 | | — 0 | NK | +2.3 | +11.8 | +1.4 | 55 | | Cist 1 | K | | | 0 |
| Abisko | 65.0 | +0.5 | N 1 | NK | +17 | | +12 | 65 | C1 | | K | | | 0 |
| Kiruna | 64.7 | +0.5 | NV 1 | M | +21 | | +13 | 75 | SC 1 | Cu 1 | K | | | 0 |
| Luossa | 64.2 | +0.4 | NV 2 | NK | +16 | | +9 | 97 | | AC1 | B | <22 | 22 | ongt |
| Gällivare | 63.4 | +0.5 | NNO 2 | NK | +20 | +12.6 | +12 | x | | Ci 1 | KM | | | 4 |
| Kvikkjokk | 63.7 | | SSO 3 | KM | +19 | +11.4 | +13 | 85 | CN 4 | | KM | | | 0 |
| Vuoggatjålme | 65.0 | +1.0 | — 0 | M | +14 | +14.4 | +12 | 85 | N10 | | KM | | | 1 |
| Boden | | | O 0 | M | +16 | | +14 | | N10 | | T | | | 1 |
| Stensele | 64.0 | +0.5 | V 1 | NK | +19 | +14.1 | +7 | 65 | C1 | | K | | | 0 |
| Gäddede | 63.4 | | S 1 | KM | +17 | +11.2 | +8 | 55 | C2 | Ci 2 | KM | | | 0 |
| Björkholm | 64.6 | +0.5 | N 3 | T | +10 | | | | St 10 | | M | | | 0 |
| Holmögadd | 64.4 | | NO 2 | NK | +10.2 | | | | N8 | | M | | | 0 |
| Storlien | 63.9 | +0.5 | O 2 | NK | +15 | +10.9 | +4 | 55 | | Ci 2 | K | | | ongt |
| Östersund | 64.2 | +0.5 | SO 1 | NK | +15 | +13.2 | +10 | 85 | St 2 | | KM | | | 0 |
| Härnösand | 64.0 | +0.5 | NO 1 | KM | +15 | +14.5 | | 75 | | AC5 | KM | | | 0 |
| Bremö | 64.2 | +0.5 | N 2 | NK | +12 | | | | | Ci, Cu | KM | | | 0 |
| Sveg | 61.9 | | O 0 | NM | +13 | +15.1 | +10 | 92 | SC 9 | | K | <22 | x | 5 |
| Hoting | 63.7 | | NO 1 | K | +17 | | +9 | 75 | | | KM | | | 0 |
| Särna | 61.8 | 0 | NV 1 | M | +9 | +13.2 | +5 | 92 | N10 | | KM | <22 | | 3 |
| Falun | 62.0 | +0.5 | SO 2 | NM | +17 | +15.8 | +11 | 65 | SC 7 | | B | <22 | | ongt |
| Knon | 60.0 | | O 7 | NM | +16 | | +7 | 75 | FSC 1 | Ci 6 | KM | | | 3 |
| Uppsala | 61.0 | -0.8 | O 2 | NK | +21 | +16.5 | +10 | 55 | | Cist 1 | KM | | | 0 |
| Stockholm | 58.3 | -1.5 | O 3 | NM | +16 | +15.9 | +11 | 75 | SC 9 | | R | x | | 3 |
| Tullgarn | 61.8 | | SO 1 | NK | +14.2 | +14.8 | | | | | | | | |
| Norrköping | 60.6 | -1.0 | O 3 | KM | +18 | +16.7 | +12 | 65 | SC 4 | Cist 1 | K | | | 0 |
| Linköping | 58.7 | -0.8 | ONO 5 | NK | +12.8 | | | | | Ci 1 | R | | | 0 |
| Västervik | 60.2 | | SO 5 | NK | +19 | | +11 | 55 | | Ci 1 | K | | | 0 |
| Visingsö | 59.0 | | ONO 4 | KM | +16 | | +11 | 75 | | AL5 | KM | | | 3 |
| Lindesnäs | 57.7 | -1.0 | ONO 5 | NM | +18 | | +11 | 75 | SC 2 | Cist 2 | KM | | | 0.3 |
| Skara | 57.2 | | WNW 3 | R | +11 | | +10 | 97 | N0 | | R | x | >08 | 7 |
| Vänersborg | 57.1 | | N 3 | R | +11 | | +10 | 92 | N10 | | R | x | >08 | 11 |
| Jönköping | 56.5 | -1.0 | N 3 | RR | +9 | +15.4 | +8 | 97 | N10 | | TT | <22 | | 10 |
| Västervik | 56.9 | | OSO 6 | NM | +16 | | +11 | 65 | N8 | AC 1 | KM | | | 0 |
| Göteborg | 57.6 | | NW 3 | R | +10 | +16.1 | +10 | 97 | N10 | | R | x | >08 | 13 |
| Marstrand | | -1.9 | N 4 | R | | +16.4 | | | N10 | | R | x | >08 | mbd |
| G. Sandön | 59.3 | -1.0 | O 4 | NK | +18.2 | | | | | Cist 2 | K | | | 0 |
| Visby | 57.2 | -1.0 | O 3 | K | +21 | +15.4 | | 55 | | | K | | | 0 |
| Hoburg | 57.8 | | O 5 | KM | +15.6 | | | | | Cu 1 | KM | | | 0 |
| Ölands n. u. | 57.7 | -1.0 | OSO 6 | NM | +16 | | | | CN | AS 5 | KM | | | 0 |
| Växjö | 56.5 | | O 4 | RR | +14 | | +10 | 97 | N10 | | R | <22 | >08 | 19 |
| Halmstad | 56.5 | | WNW 3 | RB | +10 | +16.6 | +10 | 97 | N10 | | R | 02 | 08 | 13 |
| Kalmar | 55.6 | -0.5 | OSO 3 | NM | +15 | | | 92 | N2 SC 7 | | KM | | | 0 |
| Karlshamn | 56.2 | -3.0 | WNW 0 | K | +12 | +16.5 | | 97 | N10 | | R | <22 | | 10 |
| Malmö | 55.4 | -1.0 | N 3 | M | +11 | | +10 | 85 | | AS 10 | R | 23 | | 19 |
| Ystad | 56.3 | -1.0 | NW 5 | M | +10.4 | +16.1 | | 85 | N10 | | R | <22 | 08 | 20 |

## FARTYGSIAKTTAGELSER

| Fartygets namn | Tid | Lat. Nord. | Long. Greenw. | Luft-tryck | Vind Beaufort | Väder-lek | Moln nedre | Moln övre | Luft-temp. | Vatten-temp. | Nederbörds början | Nederbörds slut | Sista 6 tim:s väderlek |
|---|---|---|---|---|---|---|---|---|---|---|---|---|---|
| | 02 | 42°4 | 65°9 V | 764.3 | NV 3 | NK | | AC 1 | +11.4 | +10°6 | | | K |
| | 02 | 46°5 | 52°8 V | 63.6 | SSO 5 | TT | St 10 | | +11.9 | +7°2 | | | TT |
| | 02 | 49°8 | 8°9 V | 62 | VNV 4 | M | N0 | | +11° | +14° | | | M |
| | 02 | 48°2 | 29°2 V | 73 | N 2 | NK | C 2 | | +13° | +16° | | | KM |
| | 02 | 48°7 | 22°0 V | 69 | NNW 6 | M | N10 | | +13° | +14° | | | B |
| | 02 | 49°0 | 24°0 V | 68.8 | NV 5 | NK | : : | | +12°2 | +13°9 | | | M |
| | 08 | 48°3 | 26°3 V | 71.8 | N 4 | M | SC | | +13°4 | +13°4 | | | M |
| | 08 | 72°7 | 4°0 | 62.1 | SO 3 | NM | | | +15°8 | +10°3 | | | K |
| | 08 | 48°7 | 2°3 V | 71.8 | NNW 5 | NK | SC | | +12.8 | +14°5 | | | KM |

| Station: | Vind Beaufort | Väderlek | Temperatur | Moln nedre | Moln övre | Väderl. sedan kl. 19 | Nederbördens början | Nederbördens slut | Nederbördens mängd i mm kl. 8—8 |
|---|---|---|---|---|---|---|---|---|---|
| Rönnskär | O 1 | TT | +12.0 | St 10 | | T | | | |
| Sandarne | NO 2 | K | +15.0 | | | K | | | |
| Utvalnäs | NO 3 | K | +14.4 | | | KM | | | |
| Örskär | O 2 | K | +13.6 | | | K | | | |
| Söderarm | O 4 | NK | +12.4 | | Ci 2 | K | | | |
| Sandhamn | O 5 | NK | +15.0 | | Ci 1 | KM | | | |
| Övr. Gränsö | O 6 | KM | +17 | | AL5 | K | | | |
| Färö | SSV 5 | NK | +12.2 | | Cist 2 | KM | | | |
| Härvik | O 3 | NK | +14.5 | | Ci 3 | K | | | |
| Kapelludd. | ONO 3 | NM | +12.0 | FC 6 | Cist 4 | KM | | | |
| Ölands s. u. | SO 6 | M | +11.6 | N10 | | M | 02 | 04 | |
| Utlängan | O 3 | R | +10.8 | N9 | | B | <22 | >05 | |
| Simrishamn | NV 4 | R | +10.6 | N10 | | R | <22 | >08 | 2 |
| Ostratorp | WNW 2 | M | +10.8 | SC 10 | | R | <22 | 05 | 1 |
| Skanör | NV 3 | R | +10.7 | N10 | | R | <22 | >08 | a |
| Hälsingborg | N 2 | R | +11.0 | N10 | | R | x | x | 1 |
| Kullen | N 6 | R | +11.2 | N10 | | R | <22 | >05 | 1 |
| Varberg | WNW 6 | R | +10.0 | N10 | | R | 22 | >05 | a |
| Vinga | WNW 5 | R | +10.4 | N10 | | R | 24 | >08 | 1 |
| Klädesholm. | N 5 | RR | +10.1 | N10 | | R | x | >05 | 1 |
| Smögen | NV 5 | RR | +9.8 | N10 | | R | 02 | >08 | 2 |
| Tärnaby | — 0 | K | +18 | | | K | | | |
| Junsele | NO 1 | NK | +17 | | Cist 1 | KM | | | |
| Kasa | SSO 1 | NK | +20 | | Ci 2 | KM | | | |
| Mora | — 0 | NK | +17 | | AC 3 | KM | | | |
| Malung | WNW 4 | NM | +14 | FC 4 | Cist 3 | M | | | |
| Skillingmark | NV 7 | M | +11 | N10 | | R | x | x | |
| Lilla Edet | N 2 | RR | +9 | N10 | | M | 04 | >08 | 1 |

| Station: | Hård vind och storm mellan 8 f. i går och 8 f. i dag, m per sek. eller Beaufort (Bf). | Max m/sek. |
|---|---|---|
| Seskarö | | |
| Rönnskär | | |
| Björöklubb | | |
| Holmögadd | | |
| Ulvöhamn | | |
| Bremö | | |
| Lilljungfrun | | |
| Marö | | |
| Sandhamn | | |
| Landsort | Till 4em. SSO 7 Bf | 13 |
| Gotska Sandön | | |
| Visby | | |
| Härvik | | |
| Spårö | | |
| Ölands norra udde | | |
| „ södra „ | | |
| Utlängan | | |
| Simrishamn | | |
| Sandhammaren | | |
| Östratorp | | |
| Skanör | | |
| Malmö | | |
| Hälsingborg | | |
| Torekov | Eftermatten - 3 fm N 7 Bf | |
| Morups Tånge | | |
| Vinga | Till 3em S 7-8 Bf byg | 15 |
| Klädesholmen | Till 5em S 8-9 Bf. | 16 |
| Smögen | | |

| Stationer | Till | Marken m/sek. | 200 m/sek. | 500 m/sek. | 1000 m/sek. | 1500 m/sek. | 2000 m/sek. | 3000 m/sek. | 4000 m/sek. | 5000 m/sek. | Anmärkningar |
|---|---|---|---|---|---|---|---|---|---|---|---|
| Abisko 400 m ö. h. kl. | 08 | | | | SO 2 | | S 3 | OSO 3 | SO 4 | OSO 4 | |
| Östersund 323 „ „ | 08 | | | | OSO 4 | | | | | | |
| Stockholm 62 „ „ | 08 | O 6 | O 7 | OSO 10 | O 14 | OSO 13 | | | | | |
| Malmslätt 115 „ „ | | | | | | | | | | | |
| Göteborg 10 „ „ | | | | | | | | | | | |
| Malmö 6 „ „ | 07 | | | NNW 10 | | | | | | | |
| | | temp. rel. fukt. | temp. rel. fukt. | temp. rel. fukt. | temp. rel. fukt. | temp. rel. fukt. | temp. rel. fukt. | temp. rel. fukt. | temp. rel. fukt. | temp. rel. fukt. | |
| Malmslätt 115 „ „ | | | | | | | | | | | |

**FÖRKLARING TILL TABELLERNA:** *Lufttrycket* reducerat till havsytan, angives i mm kvicksilverpelare vid 0° och normaltyngd. *Tendens* = lufttrycksändring i mm under närmast förflutna tre timmar. Ökning betecknas med +, minskning med —. *Vindstyrkan* angives i Beauforts skala, där 0 betyder lugnt och

| Beaufort | m/sek. | | m/sek. | | m/sek. | | m/sek. | |
|---|---|---|---|---|---|---|---|---|
| 1 mkt svag vind | 1—2 | 4 frisk bris | 6—8 | 7 styv kuling | 12—14 | 10 storm | 20—24 | |
| 2 svag vind | 3—4 | 5 hård bris | 9—10 | 8 hård kuling | 14—17 | kuling | 11 svår storm | 24—30 | storm |
| 3 god bris | 4—6 | 6 frisk kuling | 10—12 | 9 halv storm | 17—20 | | 12 orkan | över 30 | |

*Väderleken* betecknas med bokstäver såsom:

K = klart, NK = nästan klart, KM = halvklart, NM = nästan mulet, M = mulet, R = regn, S = snö, H = hagel, D = disa el. solrök, T = åska, Å = åska åtföljar skottar, B = bygar

Molnformer: C = Cumulus, N = Nimbus, St = Stratus, Ci = Cirrus, F = Fracto, A = Alto. Fördubbling anger, att fenomenet är starkt. Eftermiddagsmoln anges med m. Lägg av



1926:12 — 14 300

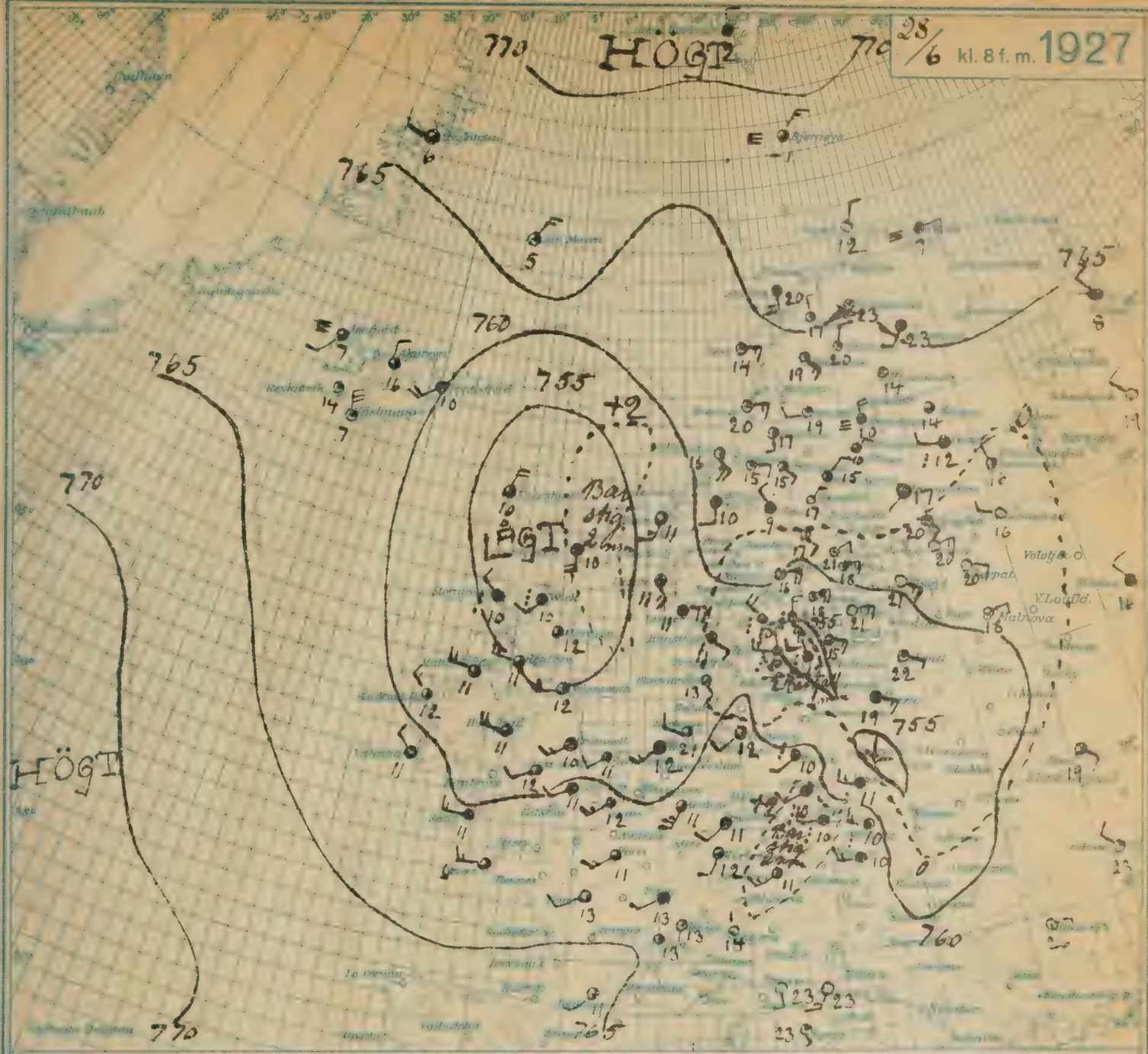


**FÖRKLARING TILL KARTAN:** De ***heldragna linjerna*** (isobarer) gå genom orter med samma lufttryck, reducerat till havsytan; de ***streckade linjerna*** (isallobarer) sammanbinda orter med samma lufttrycksändring sedan kl. 5 fm. + betyder ökning, — minskning. ***Pilarne*** tänkas flyga med vinden; antalet tvärstreck betecknar vindstyrkan, varvid ett långt motsvarar *två* grader i Beaufortskalan, ett kort *en* grad. ○ = klart, ◔=nästan klart, ◑ = halvklart, ◕ = nästan mulet, ● = mulet, ⋮ = regn, ✳ = snö, ▲ = hagel, ≡ = dimma, ∞ = solrök eller disa, ⧖ = åska. *Temperaturen* angives i hela grader Celsius.

SAMMANFATTNING. Tis. dagen den 29 juni 1926 kl. 8 f. m.: Lågtryck vid Skottland utfyllas allt mer, under det att ett sekundärt mycket djupt lågtryck, som utbildats över Polen, går ostligt nordväst över södra Östersjön; detta har åstadkommit ymnig nederbörd i västra och södra Sverige samt i mellersta Norrland.

| UTSIKTER | DAG MIDDAG TILL | ONS DAG MIDDAG: |
|---|---|---|
| I Södra Svealand, | Byig måttlig till delvis frisk vind med mer hastigt växlande riktning. Regnskurar förekomma, delvis kraftiga, men eftersom underkänd och sammanlagt genomsnittligt måttlig nederbörd. Under onsdagen småningom stigande temperatur. | |
| II Västkust och Vänerlandskapen, | | |
| III Östra Svealand, nordöstra Götaland och Gotland, | Måttlig till delvis frisk vind mellan ost och nordost. Tidtals stundom ymnigare regn, men ingen eller blott tillfällig nederbörd. Oförändrad eller ytterligare något stigande temperatur. | |
| IV Dalarne och Bergslagen, | | |
| V Södra Norrlands kustland, | Svag till måttlig vind mellan syd och sydost. Tidtals mulnande och tillfälle | |
| VI Norra Norrlands kustland, | Svag till måttlig vind mellan sydost och nordost. Tämligen klart väder och varmt. | |
| VII Jämtland och Härjedalen, | Samma utsikter som dock V. | |
| VIII Norra Norrlands inland, | " " " VI. | |

STORMVARNING. Från mitt gällande kl. m.—8 f. m.: Vänga; Malmö: Byig vind av nordlig riktning sannolikt hårda skyr kuliga. Signal: Klot.
Ostlig byig vind, hårda skyr kuliga. Signal: Två klot.
Mälaränga: Byig vind av nordlig riktning sannolikt hårda skyr kuliga. Signal: Ett klot.

# VÄDERLEKSRAPPORT UTGIVEN AV STATENS METEOROLOGISK-HYDROGRAFISKA ANSTALT, STOCKHOLM

*Iakttagelser gjorda kl. 8 f. m. medeleuropeisk tid, därest ej annat särskilt angives.*

| Station | Lufttryck reducerat till havsytan, mm | Tendens | Vind Riktning Styrka | Väderlek | Temperatur i dag | Temperatur normal | Temperatur lägsta sista natten | Rel. fukt. % | Moln nedre | Moln övre | Väderl. sedan kl. 19 | Nederbördens början | Nederbördens slut | Nederbördens mängd i mm kl. 8—8 |
|---|---|---|---|---|---|---|---|---|---|---|---|---|---|---|
| Karesuando | 767.6 | | N 1 | NK | +20 | +11 9 | +13 | 55 | | cist 2 | K | | | |
| Arvidsjaur | 63.1 | -0.5 | V 1 | NK | +18 | | +13 | 55 | | cist 3 | K | | | 0 |
| Haparanda | 62.0 | +0.6 | NO 2 | K | +19 | | +14 | 55 | | | K | | | 0 |
| Luleå | 62.4 | -0.2 | NV 1 | NK | +14 | | +10 | 75 | | cisc 2 | B | <22 | 22 | mgt |
| Gäddede | 62.8 | 0 | ONO 1 | KM | +19 | +12.8 | +14 | 92 | C 4 | | KM | | | 0 |
| Kvikkjokk | 60.5 | | SV 3 | KM | +17 | +11.5 | +11 | 85 | CN 2 | AL 2 | KM | | | 0.2 |
| Haparanda | 61.4 | 0 | NNO 3 | KM | +19 | +14.5 | +12 | 45 | | ci 4 | K | | | mgt |
| Boden | | | O 1 | KM | +18 | | +16 | | | ci 4 | K | | | 0 |
| Stensele | 59.0 | -1.0 | NO 2 | NK | +18 | +14.2 | +9 | 65 | C 3 | | K | | | 0 |
| Gäddede | 60.6 | | NNO 1 | KM | +11 | +11.3 | +8 | 75 | C 3 | ci 2 | KM | | | 0 |
| Bjuröklubb | 59.9 | -0.5 | O 2 | R | +11 | | | | N 10 | | M | 07 | | 0.4 |
| Holmögadd | 59.7 | | NO 2 | TT | +11.0 | | | | FSt 10 | | M | | | 0 |
| Storlien | 59.7 | -0.5 | O 3 | K | +12 | +11.0 | +8 | 75 | | | K | | | 0 |
| Östersund | 57.5 | -0.5 | SO 1 | NK | +16 | +13.3 | +9 | 75 | | cist 1 | KM | | | 0 |
| Hoting | 57.6 | -0.5 | NO 1 | KM | +18 | +14 6 | | 65 | C 4 | | KM | | | 0 |
| Bremö | 57.8 | -1.0 | NO 4 | NK | +12 | | | | | | KM | | | 0 |
| Sveg | 56.1 | | ONO 2 | KM | +15 | +15.1 | +10 | 75 | FC 4 | | KM | | | 0 |
| Bjuråker | 56.8 | | NO 5 | NK | +16 | | +11 | 65 | | AL 1 | KM | | | 0 |
| Särna | 56.0 | -0.5 | SO 4 | M | +13 | +13.3 | +10 | 75 | C 10 | | KM | | | 0 |
| Falun | 54.2 | -1.5 | NNO 4 | NK | +16 | +15.9 | +12 | 65 | | AC 1 | K | | | 0 |
| Knon | 52.4 | | O 8 | KM | +16 | | +13 | 65 | C 1 | cist 6 | KM | | | 0 |
| Uppsala | 51.7 | -1.4 | ONO 3 | KM | +17 | +16.6 | +13 | 75 | N 9 | | R | 04 | 08 | mgt |
| Karlstad | 51.9 | -1.5 | VNV 1 | RR | +13 | +15.9 | +12 | 92 | N 10 | | R | x | | 15 |
| Mariestad | 56.6 | | O 3 | KM | +15.4 | +14.9 | | | | | | | | |
| Stockholm | 50.5 | -1.5 | ONO 2 | R | +13 | +16.7 | +12 | 92 | N 10 | | R | <22 | | 3 |
| Landsort | 50.3 | -1.5 | O 2 | TT | +11.0 | | | | x | x | R | 22 | 08 | 1 |
| Västerås | 50.9 | | O 8 | KM | +16 | | +13 | 75 | FC 5 | AC 4 | KM | | | 0 |
| Örebro | 50.4 | | NO 3 | R | +14 | | +13 | 92 | N 10 | | R | 24 | >08 | 1 |
| Karlskoga | 50.8 | -1.0 | V 8 | RR | +10 | | +9 | 92 | N 10 | | R | <22 | | 30 |
| Skara | 52.7 | | SV 5 | R | +10 | | +9 | 97 | N 10 | | R | <22 | >08 | 43 |
| Vänersborg | 53.1 | | VSV 4 | RR | +11 | | +10 | 99 | N 10 | | R | <22 | >08 | 72 |
| Jönköping | 54.2 | -0.5 | VSV 3 | RR | +10 | +15.5 | +1 j | 85 | N 10 | | R | <22 | | 49 |
| Västervik | 5.8 | | VSV 7 | R | +10 | | +9 | 92 | N 10 | | R | <22 | >08 | 33 |
| Göteborg | 57.4 | | SV 3 | R | +12 | +16.1 | +10 | 85 | N 10 | | R | <22 | >08 | 26 |
| Borås | | -0.3 | VSV 5 | R | | +16.5 | | | N 10 | | R | <22 | >08 | mbd |
| G. Sandön | 51.2 | -0.5 | SSV 4 | R | +11.2 | | | | N 10 | | R | <22 | >08 | 1 |
| Visby | 52.4 | 0 | SV 7 | RR | +10 | +15.5 | | 92 | N 10 | | R | <22 | | 11 |
| Hoburg | 56.8 | | SV 7 | R | +9.6 | | | | N 10 | | TT | 22 | >08 | 22 |
| Ölands n. u. | 54.2 | +0.5 | VSV 8 | RR | +11 | | | | N 10 | | R | 02 | | 19 |
| Visby | 53.3 | | SV 4 | RR | +11 | | +9 | 92 | N 10 | | R | <22 | >08 | 29 |
| Halmstad | 56.0 | | VSV 3 | M | +12 | +16.6 | +10 | 97 | N 10 | | R | 22 | 06 | 12 |
| Kalmar | 56.0 | +0.5 | SV 6 | R | +10 | | | 97 | N 9 | FSt 1 | R | <22 | | 19 |
| Karlshamn | 55.9 | 0 | VSV 1 | M | +11 | +16.6 | | 97 | N 10 | | R | <22 | | 8 |
| Malmö | 55.2 | +0.5 | VSV 3 | M | +12 | | +10 | 92 | St 2 | | M | | | 1 |
| Ystad | 57.5 | 0 | VSV 3 | NM | +12.3 | +16.1 | | 92 | FC 7 | ci 2 | KM | | | 1 |

## FARTYGSIAKTTAGELSER

| Fartygets namn | Tid | Lat. N. | Long. O. | Lufttryck | Vind Riktning Beaufort | Väderlek | Moln nedre | Moln övre | Lufttemp. | Vattentemp. | Nederbörds början | Nederbörds slut | Sista 6 timis väderlek |
|---|---|---|---|---|---|---|---|---|---|---|---|---|---|
| | 02 | 46°7 | 31°5 V | 776 | NNO 2 | K | | | +15° | +16° | | | K |
| | 02 | 49°8 | 47°2 V | 71.1 | S 5 | TT | St 10 | | +10.9 | +8°3 | | | TT |
| | 02 | 58°1 | 10°0 V | 538 | NO 2 | M | Ny St 6 | | +10°2 | +10°6 | <19 | 24 | R |
| | 02 | 61°6 | 8°2 V | 59.1 | SSO 3 | R | | FSt 10 | +9°1 | +8°2 | 20 | >08 | R |
| | 02 | 51°9 | 43°4 V | 70.3 | S 4 | M | St 10 | | +13°2 | +12°6 | | | TT |
| | 08 | 54°7 | 28°5 V | 62.8 | NNV 6 | M | St | | +19°2 | +12°2 | | | KM |
| | 08 | 51°9 | 36°5 V | 72.3 | VNV 2 | TT | St | | +12°8 | +12°2 | | | K |

| Station: | Vind Riktning Beaufort | Väderlek | Temperatur | Moln nedre | Moln övre | Väderl. sedan kl. 19 | Nederbördens början | Nederbördens slut | Nederbördens mängd i mm kl. 8—8 |
|---|---|---|---|---|---|---|---|---|---|
| Rönnskär | N 1 | NM | +14.0 | CN 3 | AC 5 | A | 22 | 02 | 1 |
| Sandarne | NO 6 | NK | +14.0 | | AS 7 | NM | | | |
| Utvalnäs | N 6 | K | +13.4 | | | TTT | | | 0 |
| Örskär | NO 5 | KM | +12.4 | | cisc 4 | K | | | 0 |
| Söderarm | O 6 | M | +12.0 | | AS 10 | KM | | | 0 |
| Sandhamn | SO 4 | TT | +11.2 | x | x | R | x | >08 | mbd |
| Övr. Gränsö | V 6 | R | +19 | N 10 | | R | <22 | >08 | 13 |
| Färö | SSV 5 | R | +10.2 | N 10 | | R | 04 | >08 | 4 |
| Härvik | VSV 5 | R | +9.8 | N 10 | | R | x | >08 | mbd |
| Kapelludd. | SV 4 | R | +10.0 | N 10 | | R | <22 | >08 | 27 |
| Ölands s. u. | SV 5 | R | +10.1 | St 10 | | R | <22 | >08 | 8 |
| Utlängan | SV 3 | R | +10.2 | N 10 | | R | <22 | >08 | 7 |
| Simrishamn | SV 2 | KM | +15.1 | FC 4 | AS 2 | M | <22 | 22 | 4 |
| Östratorp | VSV 3 | M | +11.8 | N 10 | | M | | | 0.2 |
| Skanör | VSV 3 | NM | +13.6 | St 9 | | M | | | mgt |
| Hälsingborg | SV 2 | M | +12.0 | N 10 | | R | x | x | 4 |
| Kullen | SV 4 | M | +11.3 | N 10 | | B | <22 | 03 | 9 |
| Varberg | VSV 3 | M | +12.0 | N 10 | | R | <22 | 08 | mbd |
| Vinga | V 2 | M | +11.6 | FC 10 | | R | <22 | 07 | 13 |
| Klädesholm. | V 5 | R | +11.4 | N 10 | | R | <22 | >08 | 23 |
| Smögen | VSV 5 | R | +9.0 | N 10 | | R | <22 | >08 | 30 |
| Tärnaby | — 0 | K | +17 | | | K | | | 0 |
| Jämsele | — 0 | KM | +17 | FC 6 | | KM | | | 0 |
| Kasa | OSO 2 | NM | +10 | FSt 4 | AC | KM | | | 0 |
| Mora | N 3 | NM | +16 | SC 8 | | KM | | | 0 |
| Malung | NO 7 | KM | +15 | FC 5 | | KM | | | 0 |
| Skillingmark | NNO 4 | M | +14 | N 9 | | R | x | 06 | 3 |
| Lilla Edet | SSV 2 | R | +10 | N 10 | | R | <22 | >08 | 46 |

| Station: | Hård vind och storm mellan 9 f. i går och 9 f. i dag, m per sek. eller Beaufort (Bf). | Max vindst. | Tider för max vindst. |
|---|---|---|---|
| Seskarö | | | |
| Rönnskär | | | |
| Bjuröklubb | | | |
| Holmögadd | | | |
| Ulvöhamn | | | |
| Bremö | | | |
| Lilljungfrun | | | |
| Marö | | | |
| Sandhamn | | | |
| Landsort | Från [illegible] | | |
| Gotska Sandön | | | |
| Visby | Sedan fr. V 7-8 Bf | | |
| Härvik | | | |
| Spårö | | | |
| Ölands norra udde | Sedan e. m. SV-VSV 7-8 Bf | 16 | 8? |
| „ södra „ | 5 e.-4.30 f. VSV-V 7-8 Bf | 15 | 2? |
| Utlängan | | | |
| Simrishamn | | | |
| Sandhammaren | | | |
| Östratorp | | | |
| Skanör | | | |
| Malmö | | | |
| Hälsingborg | | | |
| Torekov | | | |
| Morups Tånge | | | |
| Vinga | | | |
| Klädesholmen | | | |
| Smögen | | | |

| Stations | Tid | Marken m/sek. | 200 ö. nav. m/sek. | 500 ö. nav. m/sek. | 1000 ö. nav. m/sek. | 1500 ö. nav. m/sek. | 2000 ö. hav. m/sek. | 3000 ö. hav. m/sek. | 4000 ö. hav m/sek. | 5000 ö. hav. m/sek. | Anmärkningar |
|---|---|---|---|---|---|---|---|---|---|---|---|
| Abisko 400 m ö. h. kl | 08 | | | ONO 2 | O 5 | | OSO 10 | O 11 | O 9 | | |
| Östersund 323 „ | „ 08 | | | | O 9 | | O 17 | | | | |
| Stockholm 62 „ | „ | | | | | | | | | | |
| Malmslätt 115 „ | „ | | | | | | | | | | |
| Göteborg 10 „ | „ | | | | | | | | | | |
| Malmö 6 „ | „ | | | | | | | | | | |
| | | rel. fukt. % / temp. | rel. fukt. % / temp. | rel. fukt. % / temp. | rel. fukt. % / temp. | rel. fukt. % / temp. | rel. fukt. % / temp. | rel. fukt. % / temp. | rel. fukt. % / temp. | rel. fukt. % / temp. | |
| Malmslätt 115 „ | „ | | | | | | | | | | |

**FÖRKLARING TILL TABELLERNA:** *Lufttrycket* reduceras till havsytan, angives i mm kvicksilverpelare vid 0° och normaltyngd. *Tendens* = lufttryckständring i mm under närmast förflutna tre timmar. Ökning betecknas med +, minskning med —. *Vindstyrkan* angives i Beauforts skala, där 0 betyder lugnt och

| Beaufort | m/sek. | | m/sek. | | m/sek. | | m/sek. | |
|---|---|---|---|---|---|---|---|---|
| 1 mkt svag vind | 1—2 | 4 frisk bris | 6—8 | 7 styv kuling | 12—14 | 10 storm | 20—24 | |
| 2 lätt bris | 2—4 | 5 styv bris | 8—10 | 8 hård kuling | 14—17 | kuling 11 svår storm | 24—30 | storm |
| 3 god bris | 4—6 | 6 frisk kuling | 10—12 | 9 halv. storm | 17—20 | 12 orkan | över 30 | |

*Väderleken* betecknas med bokstäver sålunda:

| | | | |
|---|---|---|---|
| K = klart | M = mulet | D = dis el. solrök | |
| NK = nästan klart | R = regn | T = tordön | |
| KM = halvklart | S = snö | Å = åska | |
| NM = nästan mulet | H = hagel | B = dimma | över stationen / i närheten |

Molntermer: C = Cumulus, Cl = Cirrus, N = Nimbus, F = Fracto, St = Stratus, A = Alto

Fördubbling anger, att fenomenet är starkt.

Eftermiddagstimmarna anges med tillägg av 12.

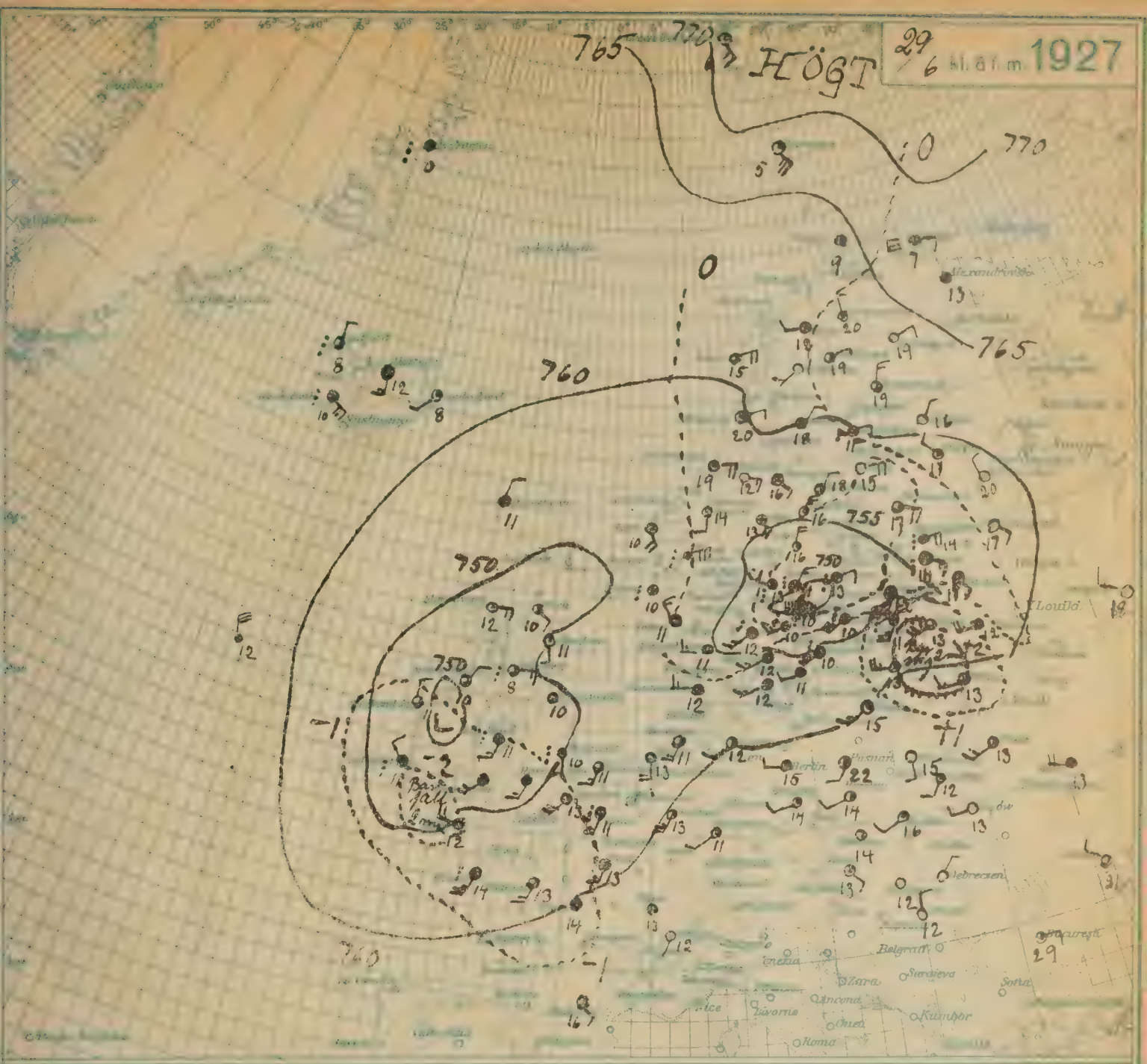


29/6 kl. 8 f. m. 1927

**FÖRKLARING TILL KARTAN:** De *heldragna linjerna* (isobarer) gå genom orter med samma lufttryck, reducerat till havsytan; de *streckade linjerna* (isallobarer) sammanbinda orter med samma lufttrycksändring sedan kl. 5 fm. + betyder ökning, — minskning. *Pilarne* tänkas flyga med vinden; antalet tvärstreck betecknar vindstyrkan, varvid ett långt motsvarar *två* grader i Beaufortskalan, ett kort *en* grad. ○ = klart, ◔ = nästan klart, ◑ = halvklart, ◕ = nästan mulet, ● = mulet, ⋮ = regn, ✳ = snö, ▲ = hagel, ≡ = dimma, ∞ = sol- eller disa, ⚡ = åska. *Temperaturen* angives i hela grader Celsius.

**SAMMANFATTNING** Över [illegible] 29 juni [illegible] Dvädgrscentrat över mellersta Kontinenten [illegible] anhagligen allt först röra sig något nordost senare mot norr och över Skottland. Över Island [illegible] ett nytt bräddr, som närmar sig kontinenten

**UTSIKTER** Dors DAG MIDDAG TILL Dors DAG MIDDAG

I Södra Götaland, } Sydvästlig måttlig vind, varhagande och mulnande till sydlig. Ej för
II Västkust- och Vänerlandskapen, } Kortvarigt uppehåll åter mulnande och påtaligt vådlig
Inga större temperaturändringar.

III [illegible] Måttlig lyg vind av växlande riktning men efterhand ökande
sydvästlig. Fortfarande påtaligt fä regnskurar och i huvudsak oförändrad temperatur

IV Dalarne och Bergslagen, } Mod östlig frisk lyg vind. Lonämningom regnskurar förekomma. Tallmänhet
V Södra Norrlands kustland, } något fallande temperatur.

VI Norra Norrlands kustland, } Lag till måttlig övervägande nordostlig vind. Efterhand kallare
VII Jämtland och Härjedalen, } mestadels uppehållet väder. Tämligen allmänt fä regnskurar under natten
VIII Norra Norrlands inland, } i huvudsak oförändrad temperatur.

**STORMVARNING** [illegible] Östgrund [illegible] Kap Kullen: Sydlig mod. kuling
[illegible] Hoburgen: Sydlig kuling. Ölegrund: Sydlig mod. kuling



# VÄDERLEKSRAPPORT UTGIVEN AV STATENS METEOROLOGISK-HYDROGRAFISKA ANSTALT, STOCKHOLM

*Iakttagelser gjorda kl. 8 f. m. medeleuropeisk tid, därest ej annat särskilt angives.*

| Station: | Luft-tryck mm | Tendens mm | Vind Beaufort | Väderlek | Temperatur i dag | Temperatur normal | Temperatur lägsta sista natten | Rel. fukt. % | Moln nedre | Moln övre | Väderl. sedan kl. 19 | Nederbördens början | Nederbördens slut | Nederbördens mängd i mm kl. 8—8 |
|---|---|---|---|---|---|---|---|---|---|---|---|---|---|---|
| Karesuando | 760.5 | | SO 3 | NK | +1.9 | +12.1 | +1.2 | 55 | | Ac 1 | K | | | 0 |
| Abisko | 60.6 | 0 | SO 3 | NM | +1.8 | | +1.3 | 55 | Sc 7 | Cu 2 | NM | | | 0 |
| Kiruna | 60.9 | +0.2 | SO 2 | NM | +1.7 | | +1.2 | 65 | Sc 7 | | NM | | | 0 |
| Jukkasjärvi | 61.2 | +1.0 | SO 3 | NK | +1.2 | | +0.9 | 75 | N 8 | Cu 1 | NM | | | 0 |
| Gällivare | 60.5 | 0 | O 3 | NK | +1.9 | +1.2.9 | +1.3 | x | C 3 | | NM | | | 0 |
| Kvikkjokk | 61.5 | | O 2 | R | +1.3 | +1.1.6 | +1.2 | 97 | N 10 | | R | x | >0.8 | 3 |
| Haparanda | 61.6 | 0 | OSO 2 | K | +1.8 | +1.4.7 | +1.5 | 55 | | | K | | | 0 |
| Boden | | | SSO 4 | NM | +1.8 | | +1.5 | | | Cu 4 | NM | <22 | 22 | orgl |
| Stensele | 61.1 | +1.0 | S 1 | NM | +1.1 | +1.4.3 | +1.0 | 85 | St 7 | Cu 2 | NM | <22 | | 2 |
| Gäddede | 60.3 | | NO 3 | NK | +0.9 | +1.1.4 | +0.8 | 85 | C 6 | Cu 3 | R | 03 | 06 | 1 |
| Bjuröklubb | 60.8 | +0.5 | SV 2 | NK | +1.4 | | +0.9 | x | St 1 | Cu 1 | NM | <22 | | 8 |
| Holmögadd | 61.6 | | SV 2 | R | +1.0.4 | | | | FSt 10 | | T | <22 | x | orgl |
| Storlien | 59.3 | +1.0 | O 3 | NM | +1.0 | +1.1.1 | +0.8 | 85 | N 6 | | NM | | | 0.2 |
| Östersund | 60.2 | +1.0 | S. 3 | NM | +1.2 | +1.3.4 | +0.8 | 65 | CN 3 | St 4 | T | | | orgl |
| Hoting | 61.0 | +0.5 | OSO 1 | T | +1.0 | +1.4.7 | | 97 | St 10 | | R | x | | 2 |
| Bremö | 60.7 | +0.5 | SO 2 | T | +0.9 | | | | St 10 | | T | | | 0.6 |
| Sveg | 58.2 | | O 2 | M | +1.0 | +1.5.2 | +0.8 | 85 | SC 10 | | R | <22 | x | 1 |
| Bjuråker | 60.0 | | O 2 | M | +1.1 | | +0.9 | 85 | N 10 | | M | <22 | x | 2 |
| Sorsele | 56.9 | +0.5 | O 4 | M | +1.0 | +1.3.3 | +0.8 | 75 | N 10 | | NM | <22 | | orgl |
| Falun | 57.2 | 0 | OSO 5 | M | +1.2 | +1.6.0 | +1.0 | 75 | CN 10 | | R | <22 | | 2 |
| Knon | 54.8 | | O 7 | R | +1.0 | | +0.9 | 85 | N 6 | FSt 4 | R | <22 | >0.8 | 5 |
| Upsala | 57.8 | +0.2 | OSO 3 | NM | +1.4 | +1.6.7 | +0.9 | 75 | SC 9 | | NM | | | 4 |
| Arboga | 52.5 | +0.5 | O 3 | R | +1.1 | +1.6.0 | +1.0 | 97 | N 10 | | R | <22 | | 29 |
| Stockholm-Skeppsbron | 57.6 | | SSV 3 | NM | +1.1.0 | +1.5.0 | | | | | | | | |
| Stockholm | 58.6 | +0.5 | SO 2 | M | +1.1 | +1.6.8 | +1.0 | 92 | N 10 | | R | <22 | | 4 |
| Landsort | 57.7 | +0.2 | SSO 8 | M | +1.0.5 | | | | N 10 | | R | 03 | 07 | 3 |
| Västerås | 55.9 | | OSO 8 | M | +1.3 | | +1.1 | 75 | N 10 | | NM | | | 5 |
| Örebro | 53.6 | | SO 3 | R | +1.2 | | +1.0 | 97 | N 10 | | R | <22 | >0.8 | 20 |
| Linköping | 53.8 | 0 | S 5 | R | +1.1 | | +1.0 | 92 | N 9 | | R | <22 | | 30 |
| Visingsö | 53.1 | | VSV 2 | NM | +1.1 | | +0.9 | 97 | N 9 | | R | <22 | x | 36 |
| Vänersborg | 63.0 | | NO 4 | NM | +1.3 | | +0.9 | 85 | CN 9 | | R | <22 | x | 18 |
| Nornäs | 54.3 | +0.5 | SV 4 | R | +1.1 | +1.5.6 | +1.0 | 92 | N 10 | | R | <22 | | 38 |
| Västervik | 56.2 | | S 5 | R | +1.2 | | +1.1 | 92 | N 10 | | R | 24 | >0.8 | 17 |
| Göteborg | 57.3 | | V 6 | R | +1.1 | +1.6.2 | +1.1 | 92 | N 10 | | R | <22 | >0.8 | 17 |
| Borås | | +1.0 | SV 4 | R | | +1.6.5 | | | x | x | R | <22 | >0.8 | orfd |
| Ö. Emtervik | 59.2 | 0 | S 4 | R | +1.3.0 | | | | N 10 | | M | 07 | >0.8 | 1 |
| Visby | 58.5 | 0 | S 4 | R | +1.3 | +1.5.6 | | 85 | N 10 | | R | 23 | | 10 |
| Hoburg | 59.5 | | S 3 | M | +1.1.0 | | | | N 10 | | M | 06 | 07 | 3 |
| Ölands n. u. | 58.2 | 0 | S 5 | R | +1.1 | | | | N 10 | | R | 23 | | 8 |
| Växjö | 56.9 | | SV 5 | R | +1.1 | | +1.0 | 92 | N 10 | | R | x | >0.8 | 5 |
| Halmstad | 57.1 | | V 4 | R | +1.2 | +1.6.7 | +1.2 | 92 | N 10 | | R | 02 | >0.8 | 5 |
| Kullen | 58.5 | +0.5 | SV 5 | R | +1.2 | | | 97 | N 5 | FSt 5 | R | <22 | | 6 |
| Karlshamn | 58.3 | 0 | SV 4 | M | +1.2 | +1.6.6 | | 85 | N 10 | | M | <22 | | 6 |
| Malmö | 59.5 | +0.5 | SV 2 | NM | +1.4 | | +1.2 | 75 | St 2 | Sc 4 | T | | | 0 |
| Ystad | 59.3 | 0 | V 1 | NK | +1.2.8 | +1.6.2 | | 92 | | Cc 5 | NM | | | 0.4 |

| Station: | Vind Beaufort | Väderlek | Temperatur | Moln nedre | Moln övre | Väderl. sedan kl. 19 | Nederbördens början | Nederbördens slut | Nederbördens mängd i mm kl. 8—8 |
|---|---|---|---|---|---|---|---|---|---|
| Rönnskär | S 1 | M | +1.6.0 | St 10 | | M | | | 0 |
| Sandarne | SO 5 | T | +1.1.0 | x | x | T | | | 0.4 |
| Utvalnäs | O 3 | NM | +1.3.4 | FSt 4 | | NM | | | 0 |
| Örskär | SO 2 | NM | +1.1.4 | Sc 4 | FSc 2 | T | | | 0 |
| Söderarm | SO 6 | NM | +1.1.2 | | Cu 5 | NM | x | x | 4 |
| Sandhamn | SSO 4 | M | +1.2.0 | Sc 6 | FSc 4 | M | | | |
| Övr. Gränsö | S 7 | R | +1.0 | N 10 | | NM | <22 | >0.8 | 23 |
| Färö | S 5 | R | +1.1.2 | N 5 | FSt 4 | M | 07 | >0.8 | 2 |
| Härvik | S 4 | RB | +1.0.5 | CN 10 | | R | x | >0.8 | orgl |
| Kapelludd. | S 4 | M | +0.9.3 | FSt 10 | | R | <22 | 02 | 7 |
| Ölands s. u. | SSV 6 | M | +1.1.1 | St 10 | | M | <22 | 22 | 0.3 |
| Utlängan | SSV 3 | NM | +1.1.9 | St 9 | | M | | | 0 |
| Simrishamn | SV 3 | NM | +1.5.8 | | FSt 7 | M | | | 0.6 |
| Östratorp | SV 2 | NM | +1.3.0 | | Sc 5 | M | | | 0.2 |
| Skanör | VSV 2 | NK | +1.5.8 | | Cc 2 | NM | | | orgl |
| Hälsingborg | S 3 | NM | +1.4.0 | N 5 | FSt 2 | M | x | x | 0.4 |
| Kullen | SV 4 | NM | +1.2.2 | N 7 | Cu 1 | M | | | 0 |
| Varberg | VSV 6 | M | +1.2.0 | N 10 | | R | <22 | 08 | orfd |
| Vinga | VNV 7 | RR | +1.1.0 | N 10 | | R | 04 | >0.8 | 19 |
| Klädesholm | V 5 | R | +1.1.4 | N 10 | | R | <22 | >0.8 | 18 |
| Smögen | N 2 | NM | +1.2.5 | CN 3 | FSt 3 | B | <22 | 06 | 12 |
| Tärnaby | SSO 5 | NK | +1.5 | CN 6 | | NM | | | 0 |
| Junsele | S 1 | NK | +1.2 | Sc 9 | | M | <22 | 24 | 1 |
| Kasa | SO 2 | M | +1.1 | FSt 10 | | T | <22 | x | 6 |
| Mora | O 4 | NM | +1.2 | Sc 7 | | B | <22 | 24 | 2 |
| Malung | NNO 3 | RRB | +0.9 | N 10 | | R | <22 | >0.6 | 3 |
| Skillingmark | NNV 6 | R | +1.0 | N 10 | | R | <22 | >0.8 | 6 |
| Lilla Edet | NNV 2 | NM | +1.3 | ? | ? | R | <22 | x | 21 |

| Station: | Hård vind och storm mellan 9 f. i går och 9 f. i dag, m per sek. eller Beaufort (Bf). | Max m/sek | Tiden högst vindhast. |
|---|---|---|---|
| Seskarö | | | |
| Rönnskär | | | |
| Bjuröklubb | | | |
| Holmögadd | | | |
| Ulvöhamn | | | |
| Bremö | | | |
| Lilljungfrun | | | |
| Marö | NV 14-22 SV 7 Bf | 14 | 15 |
| Sandhamn | N 13-17 SSV 7-8 Bf | | 3.1 |
| Landsort | N 11.30-6 S-SSV 7-8 Bf | 27 | 13.4 |
| Gotska Sandön | N 10-16 SSO-SV 7-8 | 16 | omd |
| Visby | SV 7-12.30 V 7-8 Bf | | 9 |
| Härvik | | | |
| Spårö | | | |
| Ölands norra udde | Sön 12.30 VSV 7 Bf | 14 | 9 |
| „ södra | N 21-omdn. SSV 7 Bf | 12 | 22 |
| Utlängan | | | |
| Simrishamn | | | |
| Sandhammaren | | | |
| Östratorp | | | |
| Skanör | | | |
| Malmö | | | |
| Hälsingborg | | | |
| Torekov | | | |
| Morups Tånge | | | |
| Vinga | N 16.30-2 V 7-9 Bf | | 18.3 |
| Klädesholmen | N 16 45-omdn. V-VSV-V 7-8 Bf | 16 | 21 |
| Smögen | | | |

## FARTYGSIAKTTAGELSER

| Fartygets namn | Tid | Lat. Nord. | Long. Greenw. | Luft-tryck | Vind Beaufort | Väderlek | Moln nedre | Moln övre | Luft-temp. | Vatten-temp. | Nederbörds början | Nederbörds slut | Sista 6 tim:s väderlek |
|---|---|---|---|---|---|---|---|---|---|---|---|---|---|
| | 02 | 58.3 | 1.6 O | 757.6 | OSO 1 | NM | Sc 4 | Cu 2 | +11.3 | +11.5 | | | K |
| | 02 | 48.8 | 22.8 V | 61 | NV 5 | M | N 10 | | +13° | +14° | | | R |
| | 02 | 42.4 | 34.9 V | 75 | SSO 3 | NK | C 1 | | +19° | +20° | | | K |
| | 02 | 48° | 22° 2 V | 68 | NNV 5 | NM | CN 9 | | +15° | +16° | | | M |
| | 08 | 55.4 | 10° 7 V | 52.3 | CN O 4 | K | | | +12.2 | +12.2 | | | NM |
| | 18 | 54.6 | 25.6 V | 55.3 | VNV 5 | NM | CN | | +11.7 | +12.2 | | | K |

| Station: | Tid | Marken m/sek | 200 m. hav m/sek | 500 m. hav m/sek | 1000 m. hav m/sek | 1500 m. hav m/sek | 2000 m. hav m/sek | 3000 m. hav m/sek | 4000 m. hav m/sek | 5000 m. hav m/sek | Anmärkningar |
|---|---|---|---|---|---|---|---|---|---|---|---|
| Abisko 400 m ö. h. | kl. 08 | | | SO 6 | SSO 9 | | | | | | |
| Östersund 323 „ | „ 08 | | | | SSO 8 | | | | | | |
| Stockholm 62 „ | „ 08 | SSO 5 | SSO 9 | SSO 9 | | | | | | | |
| Malmslätt 115 „ | „ | | | | | | | | | | |
| Göteborg 10 „ | „ | | | | | | | | | | |
| Malmö 6 „ | „ 07 | SV 5 | | V 12 | | | | | | | |
| Malmslätt 115 „ | „ | rel. fukt. temp. ° | rel. fukt. temp. ° | rel. fukt. temp. ° | rel. fukt. temp. ° | rel. fukt. temp. ° | rel. fukt. temp. ° | rel. fukt. temp. ° | rel. fukt. temp. ° | rel. fukt. temp. ° | |

**FÖRKLARING TILL TABELLERNA:** *Lufttrycket* reducerat till havsytan, angives i mm kvicksilverpelare vid 0° och normaltyngd. *Tendens* = lufttrycksändring i mm under närmast förflutna tre timmar. Ökning betecknas med +, minskning med —. *Vindstyrkan* angives i Beauforts skala, där 0 betyder lugnt och

| Beaufort | m/sek. | | m/sek. | | m/sek. | | m/sek. | |
|---|---|---|---|---|---|---|---|---|
| 1 mkt svag vind | 1—2 | 4 frisk bris | 6—8 | 7 styv kuling | 12—14 | 10 storm | 20—24 | |
| 2 lätt bris | 2—4 | 5 styv bris | 8—10 | 8 hård kuling | 14—17 | 11 svår storm | 24—30 | storm |
| 3 god bris | 4—6 | 6 frisk kuling | 10—12 | 9 halv storm | 17—20 | 12 orkan | över 30 | |

*Väderleken* betecknas med bokstäver sålunda:

| | | | |
|---|---|---|---|
| K = klart | M = mulet | D = disa el. solrök | |
| NK = nästan klart | R = regn | T = fuska | |
| KM = halvklart | S = snö | Å = åska | |
| NM = nästan mulet | H = hagel | B = {byar / skurar} | |

Molnformer: C = Cumulus, Cl = Cirrus, N = Nimbus, F = Fracio, St = Stratus, A = Alto

Fördubbling anger, att fenomenet är starkt.

Eftermiddagstiderna anges genom tillägg av 12.

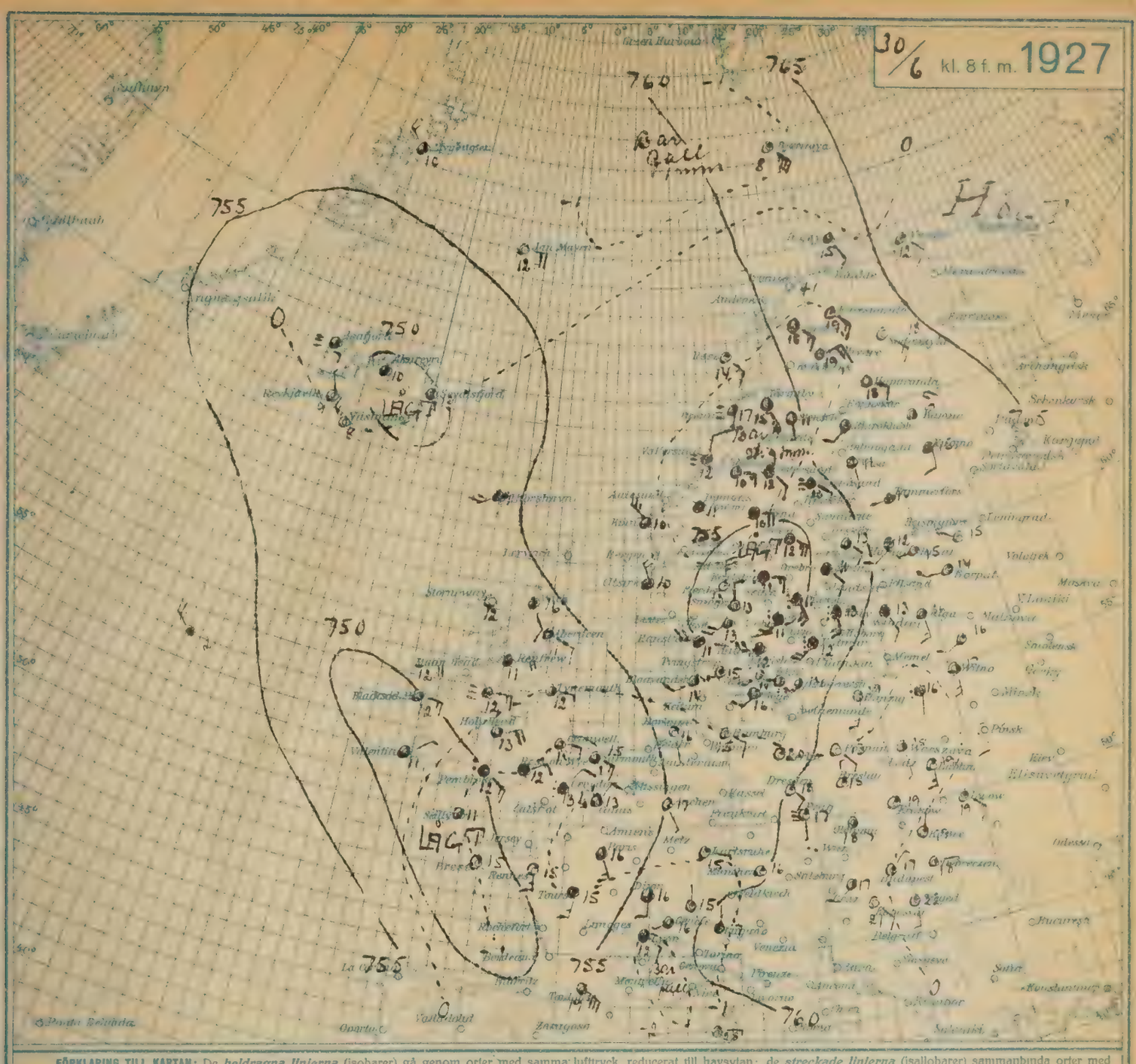


**FÖRKLARING TILL KARTAN:** De ***heldragna linjerna*** (isobarer) gå genom orter med samma lufttryck, reducerat till havsytan; de ***streckade linjerna*** (isallobarer) sammanbinda orter med [illegible] *Pilarne* [illegible] ○ klart, ◔ halvklart, ◕ [illegible] molnigt, ● mulet, ⋮ regn, ✳ snö, ▲ hagel, ≡ dimma, ∞ åska, rök eller dis. *Temperaturen* angives i hela grader Celsius.

SAMMANFATTNING Förs dagen den 30 juni 1927, kl. 8 f. m.: Lågtrycksområdet över [illegible] Norra Finland är [illegible] och uppfyllas mindre [illegible]. Sydväst om detsamma [illegible] och Frankrike befinna sig en del områden, vilka [illegible] nämnden. Högtrycksområdet [illegible] Atlanten [illegible] Skagerack [illegible] Baltikum, men tämligen allmänt [illegible].

UTSIKTER Förs DAG MIDDAG TILL Fre DAG MIDDAG:

I Södra Götaland, [illegible] Svag till måttlig vind [illegible] mycket [illegible] [illegible] [illegible]